Diciembre 2021

ENCUESTA DE HOGARES Y EMPLEO (EHE) TOTAL PROVINCIAL 2021

DATOS DEL PRIMER TRIMESTRE 2021

DIRECCIÓN PROVINCIAL DE ESTADÍSTICA
MINISTERIO DE HACIENDA Y FINANZAS
GOBIERNO DE LA PROVINCIA DE BUENOS AIRES

Gobernador
Axel KICILLOF

Vicegobernadora
Verónica MAGARIO

Jefe de Gabinete de Ministros
Martín INSAURRALDE

Ministro de Hacienda y Finanzas
Pablo LÓPEZ

Subsecretario de Coordinación Económica y Estadística
Nicolás TODESCA

Director Provincial de Estadística
Diego RUSANSKY

Director de Estadísticas Económicas
Daniel BESLER

Directora de Estadísticas Sociales
Silvia TOMÁS

Directora de Planificación, Metodología y Coordinación del SEP
María Victoria DOWBLEY

Departamento de Análisis de Estadísticas Sociales
Hilario FERREA

Analistas: Marcia ILLARREGUI, Horacio GONZÁLEZ, Mariana GONZÁLEZ NEGRIN, Laura E.KOHN, Carolina A. MONTERDE, Mariana C. ORTALE, Alexander RETAJAC, Alejandra TRUCCHIA

Departamento de Encuestas Sociales
María Elena MARTINEZ

Supervisores: Flavia BARRIONUEVO, María COLOSI, María ENEV, Laura KOHN, Alejandra LAMBERTI, Adriana MARTINELLI, Natalia MARTÍNEZ, María OYAGUE, Sandra TISSEYRA

Departamento Cartografía Estadística
Federico FERELLA

Departamento Metodología y Planificación
Néstor RAÑIL

Departamento de Relaciones Institucionales
Trinidad M. PAGELLA

Resultados.
Datos del Primer trimestre de 2021.

Publicado en Diciembre de 2021.
Signos convencionales:
- Cero absoluto
0 Cero por redondeo
/// Dato que no corresponde presentar
s Dato confidencial por aplicación de las reglas del secreto estadístico

Se puede visualizar este informe técnico y publicaciones anteriores en el siguiente link:
http://www.estadistica.ec.gba.gov.ar/dpe/index.php/sociedad/mercado-laboral/ehe-provincial

PRINCIPALES TASAS DEL MERCADO LABORAL
Primer trimestre 2021

ACTIVIDAD

Total Buenos Aires
52,0%

24 Partidos del Gran Buenos Aires
53,0%

Partidos de Interior
50,2%

EMPLEO

Total Buenos Aires
46,0%

24 Partidos del Gran Buenos Aires
46,2%

Partidos de Interior
45,5%

DATOS A Abril 2020

DESOCUPACIÓN

Total Buenos Aires
11,5%

24 Partidos del Gran Buenos Aires
12,9%

Partidos de Interior
9,3%

SUBOCUPACIÓN

Total Buenos Aires
17,6%

24 Partidos del Gran Buenos Aires
17,7%

Partidos de Interior
17,4%

Fuente: EHE 2021. Dirección Provincial de Estadística

TASAS DESAGREGADAS DEL MERCADO LABORAL
Primer trimestre 2021

ACTIVIDAD

VARONES	MUJERES
Total Buenos Aires 79,0%	Total Buenos Aires 59,6%
24 Partidos del Gran Buenos Aires 79,0%	24 Partidos del Gran Buenos Aires 60,2%
Partidos del Interior 79,0%	Partidos del Interior 58,4%

de 30 a 64 años

EMPLEO

VARONES	MUJERES
Total Buenos Aires 75,2%	Total Buenos Aires 52,8%
24 Partidos del Gran Buenos Aires 75,0%	24 Partidos del Gran Buenos Aires 52,0%
Partidos del Interior 75,6%	Partidos del Interior 54,2%

de 30 a 64 años

DESOCUPACIÓN

VARONES	MUJERES
Total Buenos Aires 18,6%	Total Buenos Aires 26,2%
24 Partidos del Gran Buenos Aires 20,2%	24 Partidos del Gran Buenos Aires 26,1%
Partidos del Interior 15,5%	Partidos del Interior 26,4%

hasta 29 años

Fuente: EHE 2021. Dirección Provincial de Estadística

OCUPADOS POR SECTOR EN EL QUE TRABAJAN
Primer trimestre 2021

ESTATAL

Total Buenos Aires
19,3%

24 Partidos del Gran Buenos Aires
16,4%

Partidos del Interior
24,6%

PRIVADA

Total Buenos Aires
78,3%

24 Partidos del Gran Buenos Aires
81,0%

Partidos del Interior
73,3%

OTRO TIPO

Total Buenos Aires
2,4%

24 Partidos del Gran Buenos Aires
2,6%

Partidos del Interior
2,2%

DATOS A abril 2020

Fuente: EHE 2021. Dirección Provincial de Estadística

ÍNDICE
Encuesta de Hogares y Empleo (EHE). Primer trimestre 2021

Introducción	**7**
Resumen	**8**
Población de referencia. Cuadro resumen	**9**
Principales Tasas del mercado laboral	
Tasa de Actividad	**10**
Tasa de Empleo	**12**
Tasa de Desocupación	**14**
Tasa de Subocupación	**16**
Ocupados demandantes	**18**
Principales Indicadores del mercado laboral. Población de 14 años y más	
Asalariados con y sin descuento jubilatorio	**19**
Ocupados por sector en donde trabajan	**20**
Ocupados por categoría ocupacional	**21**
Asalariados por percepción de beneficios sociales	**22**
Desocupados por duración del desempleo	**23**
Indicadores desagregados del mercado laboral por sexo y edad. Población de 14 años y más	
Tasa de Actividad. Indicadores de la población de 14 años y más	**24**
Tasa de empleo. Indicadores de la población de 14 años y más	**26**
Tasa de Desocupación. Indicadores de la población de 14 años y más	**28**

INTRODUCCIÓN

La **Encuesta de Hogares y Empleo (EHE)** es un operativo que desarrolla la Dirección Provincial de Estadística (DPE), releva datos referidos a las características socioeconómicas de la población de la provincia de Buenos Aires y está pensada como un sistema integrado de indicadores sociales. Si bien es una encuesta de objetivos múltiples su propósito fundamental es obtener información referida al mercado laboral con una mayor desagregación territorial, lo que permite conocer la situación de los municipios que no suelen ser alcanzados por otros relevamientos.

Los resultados presentados a continuación tienen, además, representatividad provincial y fueron elaborados sobre **la población de 14 años y más** encuestada durante el primer trimestre de 2021. Las estimaciones se agruparon a partir de dos grandes áreas geográficas: los **Partidos del Interior**, conformado por 111 partidos y los **24 Partidos del Gran Buenos Aires**. A su vez, se presentan en este informe datos que refieren a 16 dominios de estimación, configurados de la siguiente manera:

Partidos del Interior. *Dominio 1 "Fluvial"*: Baradero, Campana, Ramallo, San Nicolás, San Pedro y Zárate; *Dominio 2 "Norte"*: Alberti, Arrecifes, Bragado, Capitán Sarmiento, Carmen de Areco, Chacabuco, Chivilcoy, Colon, General Arenales, General Viamonte, Junín, Mercedes, Pergamino, Rojas, Salto, San Andrés de Giles, San Antonio de Areco y Suipacha; *Dominio 3 "Área Noreste"*: Adolfo Alsina, Carlos Tejedor, Daireaux, Florentino Ameghino, General Pinto, General Villegas, Guaminí, Hipólito Yrigoyen, Leandro N. Alem, Lincoln, Pehuajó, Pellegrini, Rivadavia, Salliqueló, Trenque Lauquen y Tres Lomas; *Dominio 4 "Periurbano oeste"*: Escobar, Exaltación de la Cruz, General Las Heras, General Rodríguez, Luján, Marcos Paz y Pilar; *Dominio 5 "Centro norte"*: 25 de Mayo, 9 de Julio, Bolívar, Carlos Casares, General Alvear, General Belgrano, General Paz, Las Flores, Lobos, Monte, Navarro, Roque Pérez, Saladillo y Tapalqué; *Dominio 6 "Capital"*: Berisso, Brandsen, Cañuelas, Ensenada, La Plata, Presidente Perón y San Vicente; *Dominio 7 "Este"*: Castelli, Chascomús, Dolores, General Guido, General Juan Madariaga, General Lavalle, Lezama, Magdalena, Maipú, Pila, Punta Indio y Tordillo; *Dominio 8 "Centro sur"*: Ayacucho, Azul, Benito Juárez, General La Madrid, Laprida, Olavarría, Rauch y Tandil; *Dominio 9 "Sudoeste"*: Bahía Blanca, Coronel Suárez, Coronel de Marina L. Rosales, Patagones, Puán, Saavedra, Tornquist y Villarino; *Dominio 10 "Sureste"*: Adolfo Gonzales Chaves, Balcarce, Coronel Dorrego, Coronel Pringles, Lobería, Monte Hermoso, Necochea, San Cayetano y Tres Arroyos y *Dominio 11 "Marítima"*: General Alvarado, General Pueyrredón, La Costa, Mar Chiquita, Pinamar y Villa Gesell.

24 Partidos del Gran Buenos Aires. *Dominio 12 "Periurbano norte"*: Hurlingham, Ituzaingó, José C. Paz, Malvinas Argentinas, San Fernando, San Fernando (Islas), San Miguel y Tigre; *Dominio 13 "Conurbano oeste"*: La Matanza, Merlo y Moreno; *Dominio 14 "Periurbano sur"*: Almirante Brown, Berazategui, Esteban Echeverría, Ezeiza y Florencio Varela; *Dominio 15 "Conurbano sur"*: Avellaneda, Lanús, Lomas de Zamora y Quilmes y; *Dominio 16 "Conurbano norte"*: General San Martín, Morón, San Isidro, Tres de Febrero y Vicente López.

Para más información sobre los dominios estadísticos consulte la revista Estudios de Población de la provincia de Buenos Aires Número 1. http://www.estadistica.ec.gba.gov.ar/dpe/images/Poblacion_1.pdf

RESUMEN. INDICADORES DEL MERCADO LABORAL

Provincia de Buenos Aires. Primer trimestre 2021

En el primer trimestre de 2021, **la tasa de actividad** de la población de 14 años y más de la provincia de Buenos Aires se ubicó en **52,0,%,** la **tasa de empleo** en **46,0%** y la **tasa de desocupación** en **11,5%**. Por su parte, **la tasa de subocupación** fue del **17,6%.**

La **Población Económicamente Activa** (PEA) registró a **7.165.627** personas, de las cuales **4.683.739** representaron a los 24 Partidos del Gran Buenos Aires (GBA) y **2.481.888** a los Partidos del Interior. El peso de la PEA en la población de 14 años y más significó una tasa de **53,0%** y **50,2%**, respectivamente.

La **Población Ocupada** ascendió en el agregado provincial a **6.339.158** personas. En las regiones, las **tasas de empleo** alcanzaron el **46,2%** en los 24 Partido del Gran Buenos Aires y **45,5%** en los Partidos del Interior, con una población de ocupados de **4.087.155** y **2.252.003** respectivamente.

Los **desocupación** de la provincia afectó a **826.468** personas, con una tasa de **12,9%** en los 24 Partidos del GBA y de **9,3%** en los Partidos del Interior. Del universo total de desocupados de la Provincia, el **72,2%** (596.584 personas) habitaban en los 24 Partidos del Gran Buenos Aires.

Los **subocupados** de la Provincia ascendían a **1.259.454** personas, con tasas que promediaron valores cercanos al **17,6%** en el total provincial y en ambas regiones.

POBLACIÓN DE REFERENCIA

Provincia de Buenos Aires, 24 Partidos del Gran Buenos Aires y Partidos del Interior. 1er Trimestre de 2021

DE LOS 13,8 MILLONES DE PERSONAS DE 14 AÑOS Y MÁS EN LA PROVINCIA DE BUENOS AIRES, EL 52% (MÁS DE 7 MILLONES DE PERSONAS) INTEGRABAN LA POBLACIÓN ECONÓMICAMENTE ACTIVA, 4,7 MILLONES EN LOS 24 PARTIDOS DEL GRAN BUENOS AIRES Y 2,5 EN LOS PARTIDOS DEL INTERIOR.

Área geográfica	Total Población	Población económicamente activa	Población ocupada	Población desocupada
		En miles		
Total Buenos Aires	13.786.646	7.165.627	6.339.158	826.468
24 Partidos del GBA	8.839.832	4.683.739	4.087.155	596.584
Interior	4.946.814	2.481.888	2.252.003	229.885

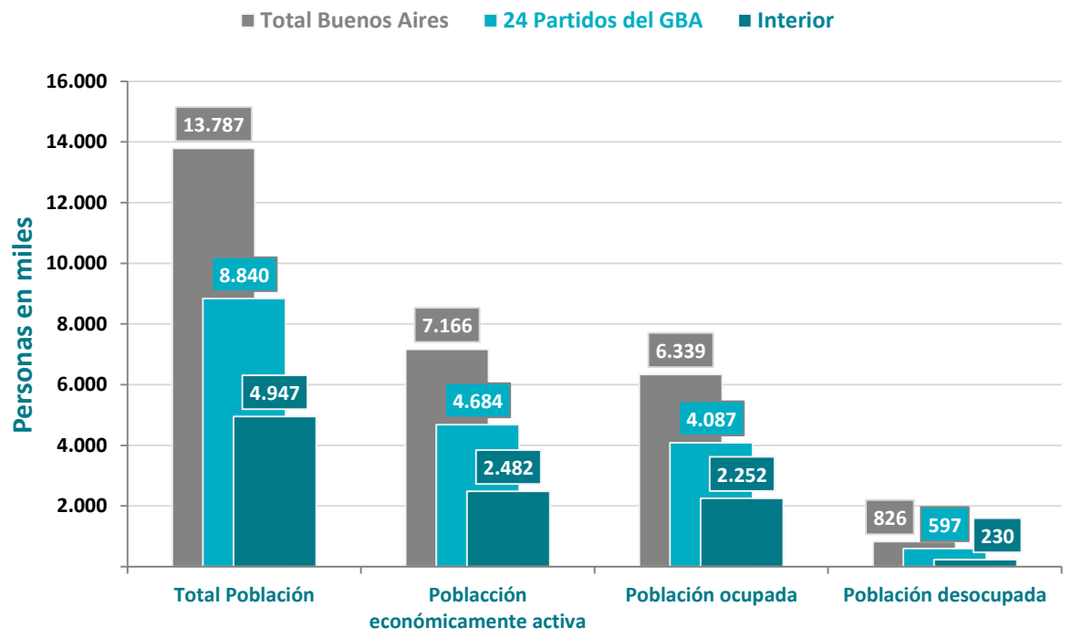

Fuente: EHE 2021. Dirección Provincial de Estadística

TASA DE ACTIVIDAD

Provincia de Buenos Aires, 24 Partidos del Gran Buenos Aires y Partidos del Interior. 1er Trimestre de 2021

EL NIVEL DE ACTIVIDAD MÁS ELEVADO SE OBSERVÓ EN LOS 24 PARTIDOS DEL GRAN BUENOS AIRES (53,0%), 1,0 P.P. POR ENCIMA DEL PROMEDIO PROVINCIAL Y CASI 3 P.P. SUPERIOR AL VALOR REGISTRADO EN LOS PARTIDOS DEL INTERIOR.

Área geográfica	Tasa de actividad	CV*
	En Porcentaje	
Total Buenos Aires	**52,0**	**1,1**
24 Partidos del GBA	53,0	2,1
Interior	50,2	1,4

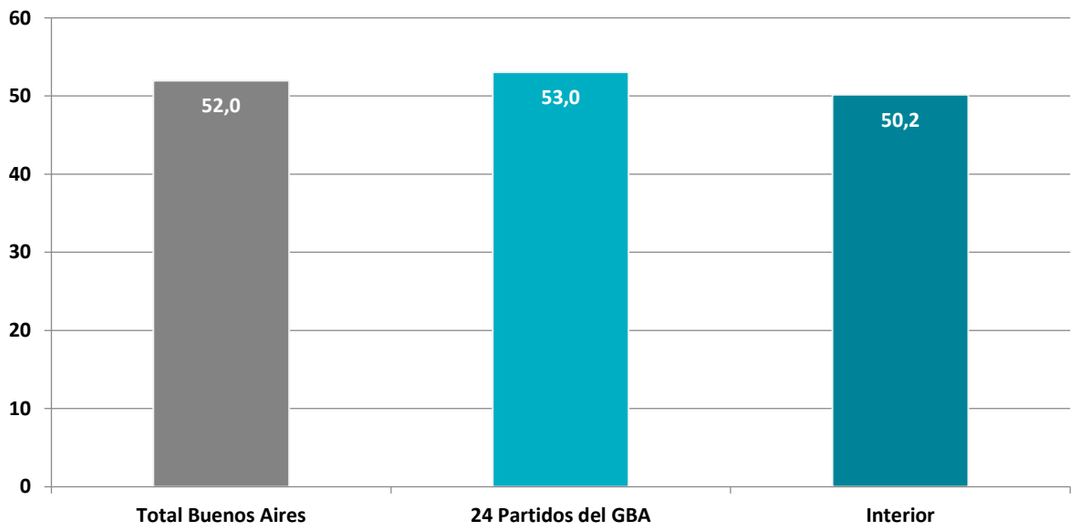

(*) Coeficiente de variación (CV) de la estimación.

Fuente: EHE 2021. Dirección Provincial de Estadística

TASA DE ACTIVIDAD

Provincia de Buenos Aires por dominio de estimación. 1er Trimestre de 2021

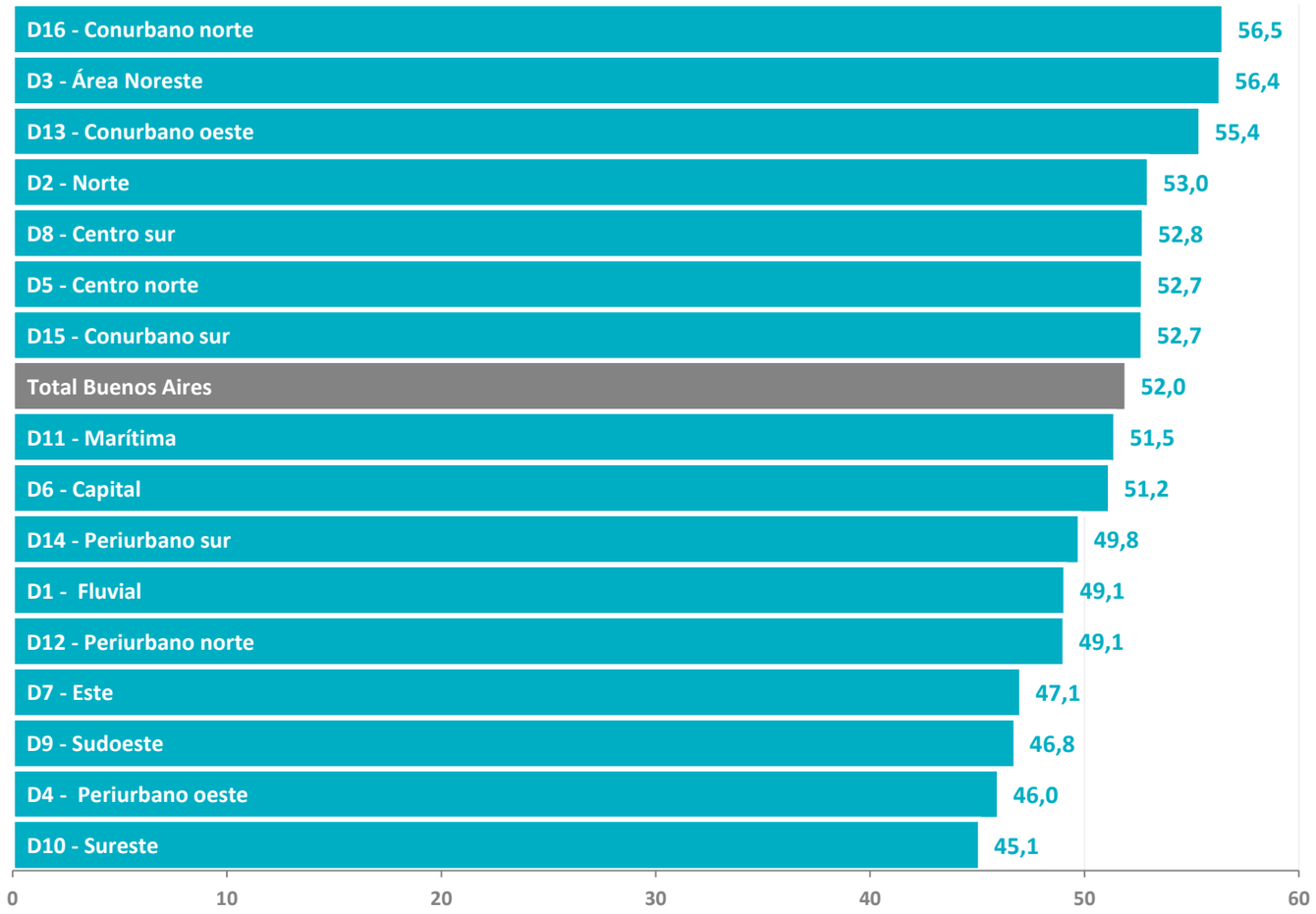

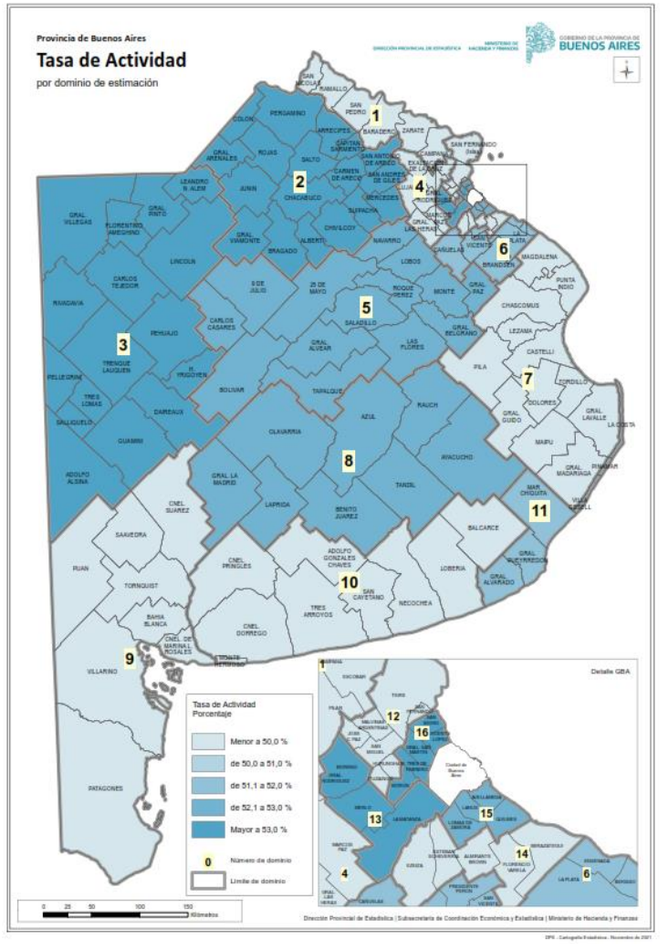

Fuente: EHE 2021. Dirección Provincial de Estadística

TASA DE EMPLEO

Provincia de Buenos Aires, 24 Partidos del Gran Buenos Aires y Partidos del Interior. 1er Trimestre de 2021

MÁS DE 6.300.000 PERSONAS CONFORMARON A LA POBLACIÓN OCUPADA EN EL PRIMER TRIMESTRE DE 2021. LA TASA PROVINCIAL FUE 0,2 P.P. MÁS BAJA QUE EL VALOR REGISTRADO EN LOS 24 PARTIDOS DEL GRAN BUENOS AIRES (46,2%) Y 0,5 P.P. MAYOR A LA TASA DE LOS PARTIDOS DEL INTERIOR (45,5%).

Área geográfica	Tasa de empleo	CV*
	En Porcentaje	
Total Buenos Aires	**46,0**	**1,3**
24 Partidos del GBA	46,2	2,4
Interior	45,5	1,5

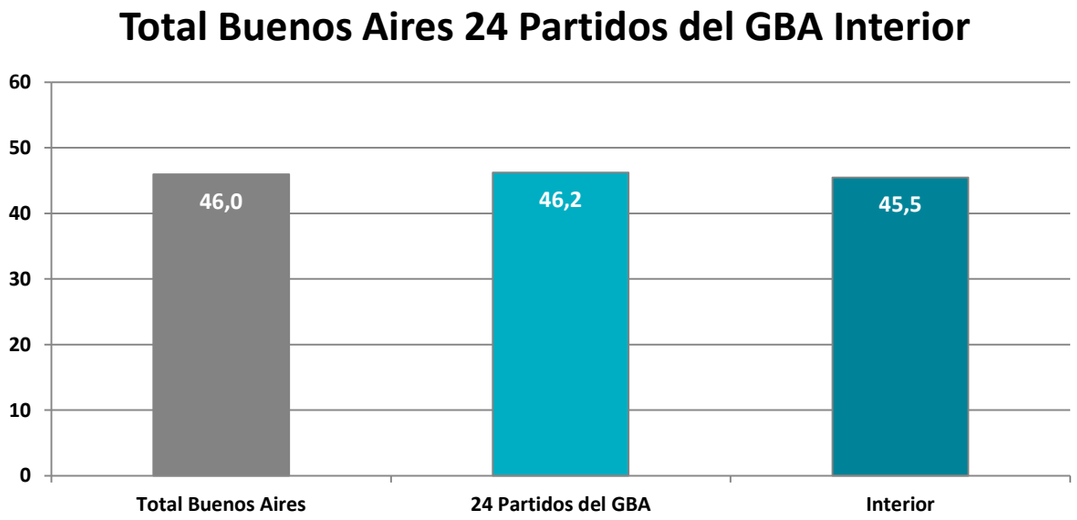

(*) Coeficiente de variación (CV) de la estimación.

Fuente: EHE 2021. Dirección Provincial de Estadística

TASA DE EMPLEO

Provincia de Buenos Aires por dominio de estimación. 1er Trimestre de 2021

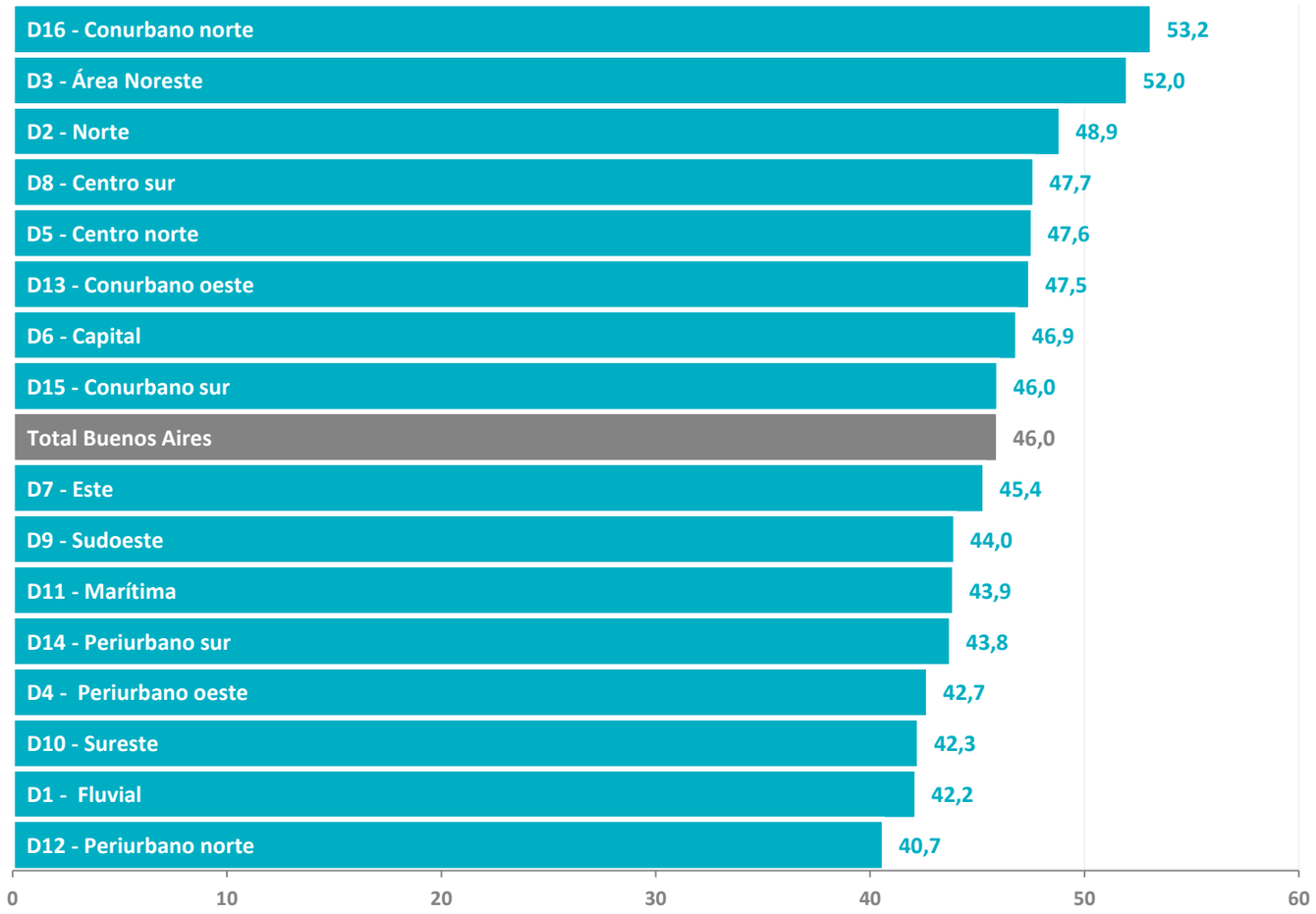

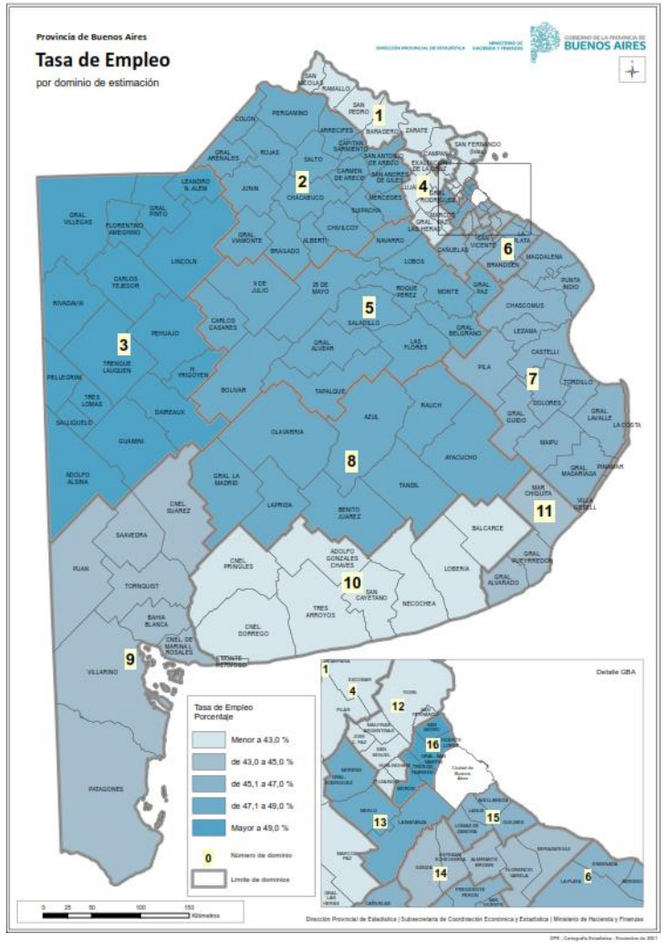

Fuente: EHE 2021. Dirección Provincial de Estadística

TASA DE DESOCUPACIÓN

Provincia de Buenos Aires, 24 Partidos del Gran Buenos Aires y Partidos del Interior. 1er Trimestre de 2021

LA DESOCUPACIÓN EN LA PROVINCIA DE BUENOS AIRES FUE DEL 11,5%, LO QUE REPRESENTÓ A MÁS DE 826.000 PERSONAS. MÁS DEL 72% DE LOS DESOCUPADOS HABITABAN EN LOS 24 PARTIDOS DEL GRAN BUENOS AIRES.

Área geográfica	Tasa de desocupación	CV*
	En Porcentaje	
Total Buenos Aires	**11,5**	**4,6**
24 Partidos del GBA	12,9	8,0
Interior	9,3	6,1

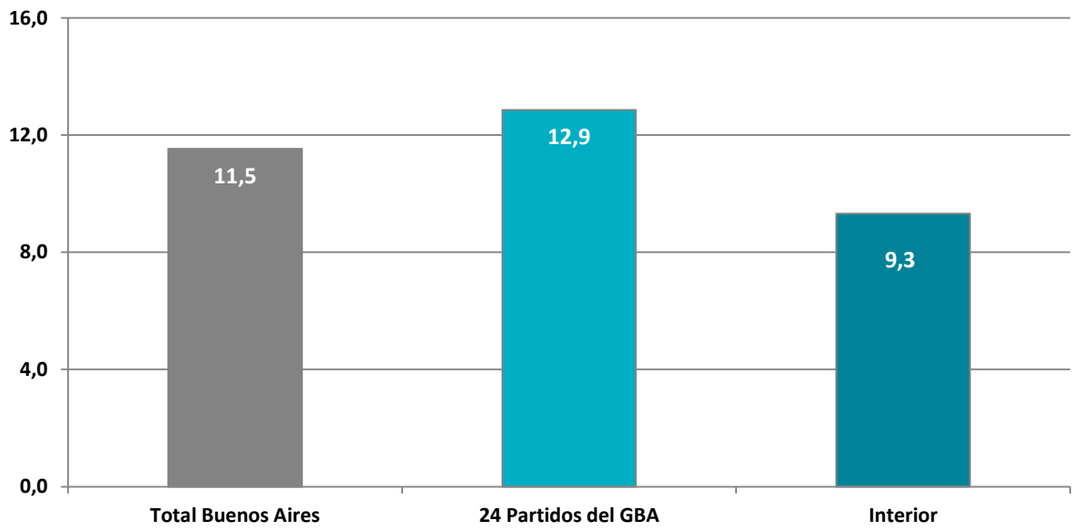

Fuente: EHE 2021. Dirección Provincial de Estadística

TASA DE DESOCUPACIÓN

Provincia de Buenos Aires por dominio de estimación. 1er Trimestre de 2021

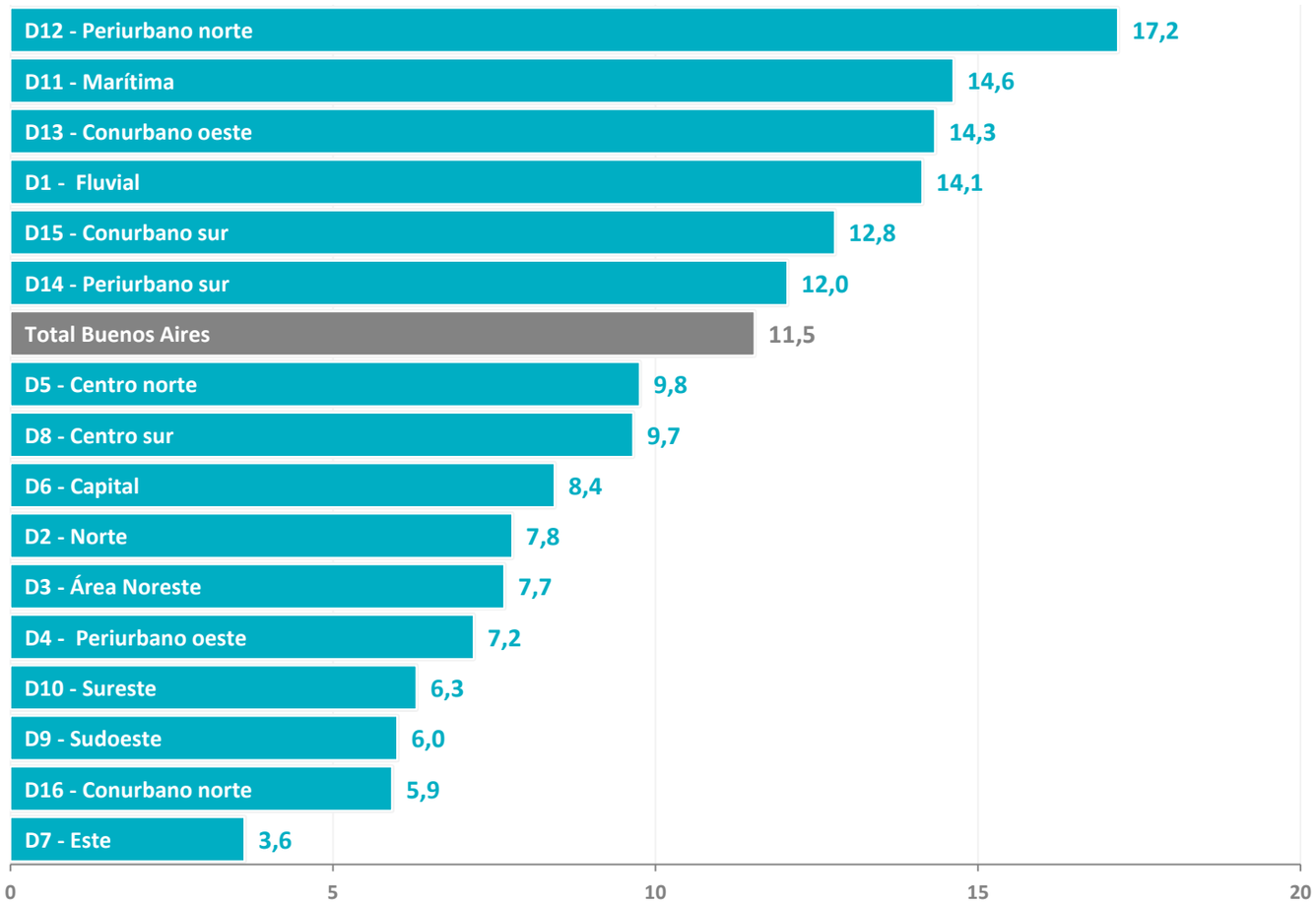

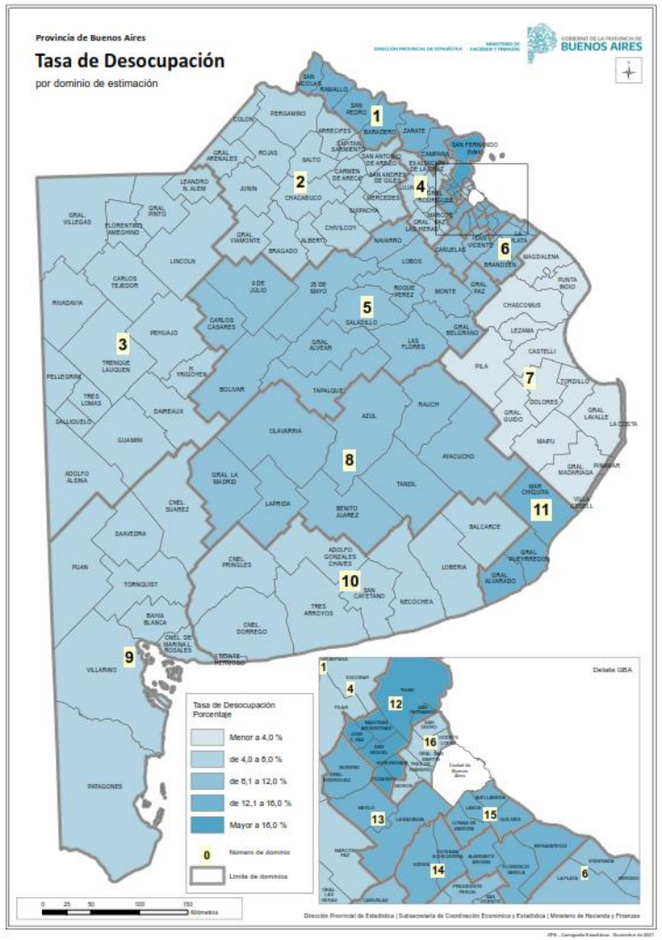

Fuente: EHE 2021. Dirección Provincial de Estadística

TASA DE SUBOCUPACIÓN HORARIA

Provincia de Buenos Aires, 24 Partidos del Gran Buenos Aires y Partidos del Interior. 1er Trimestre de 2021

MÁS DE 1.200.000 PERSONAS SE DECLARARON SUBOCUPADOS. LAS TASAS PROMEDIARON VALORES SIMILARES ENTRE EL TOTAL PROVINCIAL Y LOS DOS GRANDES DOMINIOS DE ESTIMACIÓN.

Área geográfica	Tasa de subocupación	CV*	Subocupación demandante	Subocupación No demandante
	En Porcentaje			
Total Buenos Aires	17,6	3,6	11,3	6,3
24 Partidos del GBA	17,7	6,7	11,7	4,4
Interior	17,4	4,3	10,4	5,5

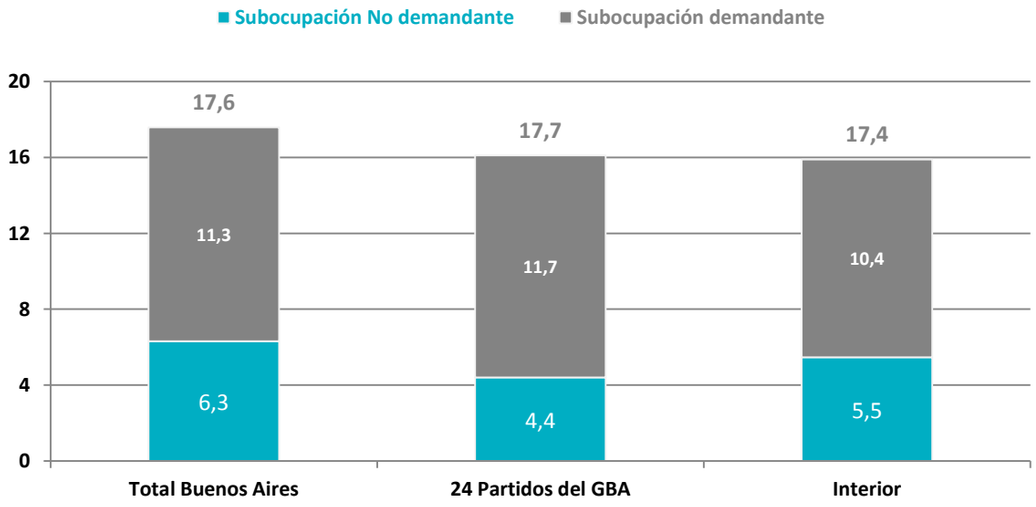

(*) Coeficiente de variación (CV) de la estimación.

Fuente: EHE 2021. Dirección Provincial de Estadística

TASA DE SUBOCUPACIÓN HORARIA

Provincia de Buenos Aires por dominio de estimación. 1er Trimestre de 2021

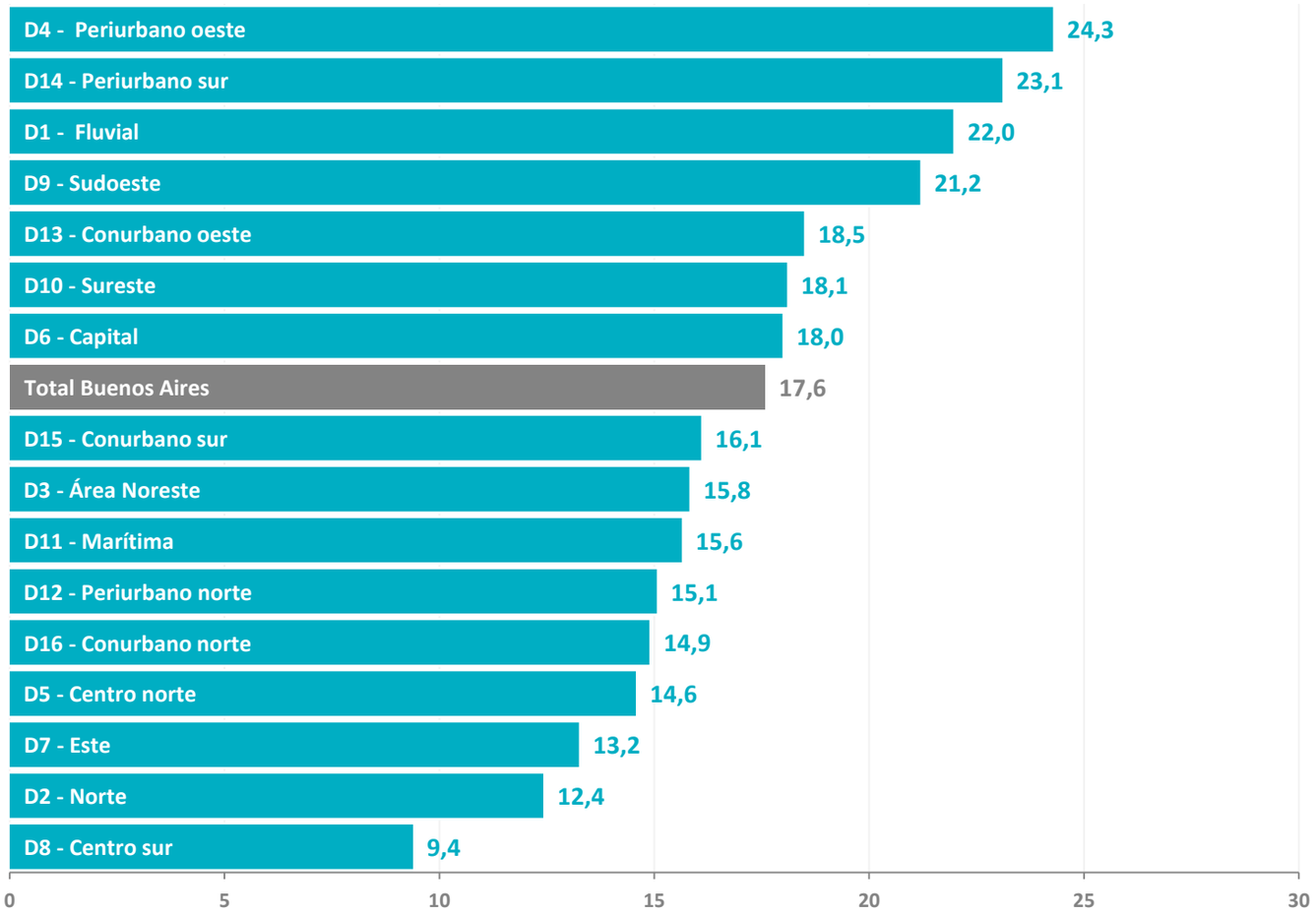

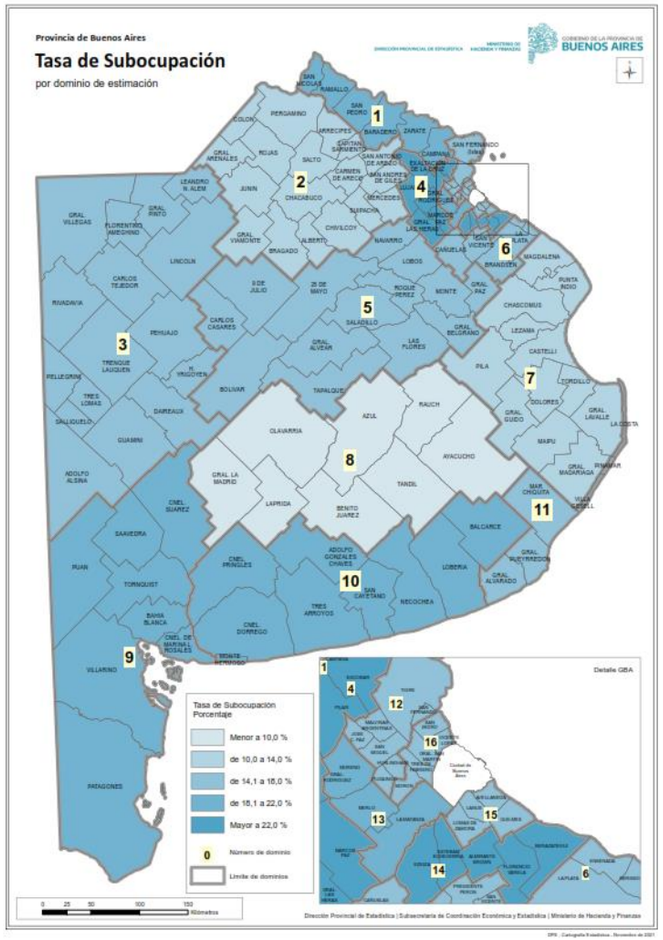

Fuente: EHE 2021. Dirección Provincial de Estadística

OCUPADOS DEMANDANTES DE EMPLEO

Provincia de Buenos Aires, 24 Partidos del Gran Buenos Aires y Partidos del Interior. 1er Trimestre de 2021

LOS OCUPADOS DEMANDATES DE EMPLEO ALCANZARON EL 27,4% EN EL TOTAL PROVINCIAL; REPRESENTANDO A MÁS DE 1.300.000 PERSONAS EN LOS 24 PARTIDOS DEL GRAN BUENOS AIRES Y A 635.000 EN LOS PARTIDOS DEL INTERIOR

Área geográfica	Tasa de ocupados demandantes
	En Porcentaje
Total Buenos Aires	27,4
24 Partidos del GBA	28,3
Interior	25,6

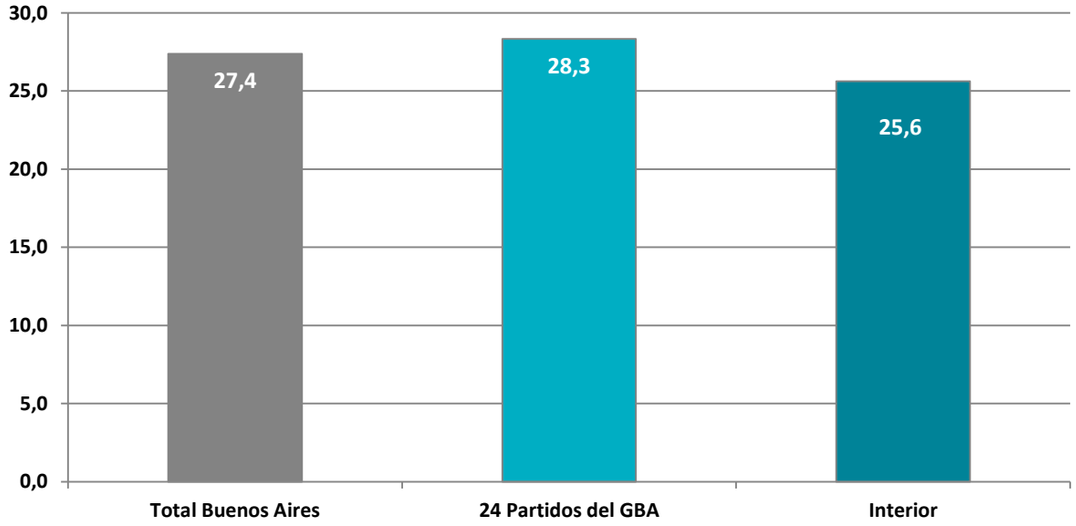

Fuente: EHE 2021. Dirección Provincial de Estadística

ASALARIADOS CON Y SIN DESCUENTOS JUBILATORIOS

Provincia de Buenos Aires, 24 Partidos del Gran Buenos Aires y Partidos del Interior. 1er Trimestre de 2021

LA PROPORCIÓN MÁS ALTA DE ASALARIADOS ENTRE LOS OCUPADOS SE REGISTRÓ EN LOS DOMINIOS DEL INTERIOR, CON 69,8%, DE LOS CUALES EL 65,4% SE ENCONTRABAN BAJO CONDICIONES FORMALES DE CONTRATACIÓN.

Área geográfica	Asalariados	Asalariados con descuento jubilatorio	Asalariados sin descuento jubilatorio
	En Porcentaje		
Total Buenos Aires	68,4	62,7	37,3
24 Partidos del GBA	67,6	61,2	38,8
Interior	69,8	65,4	34,6

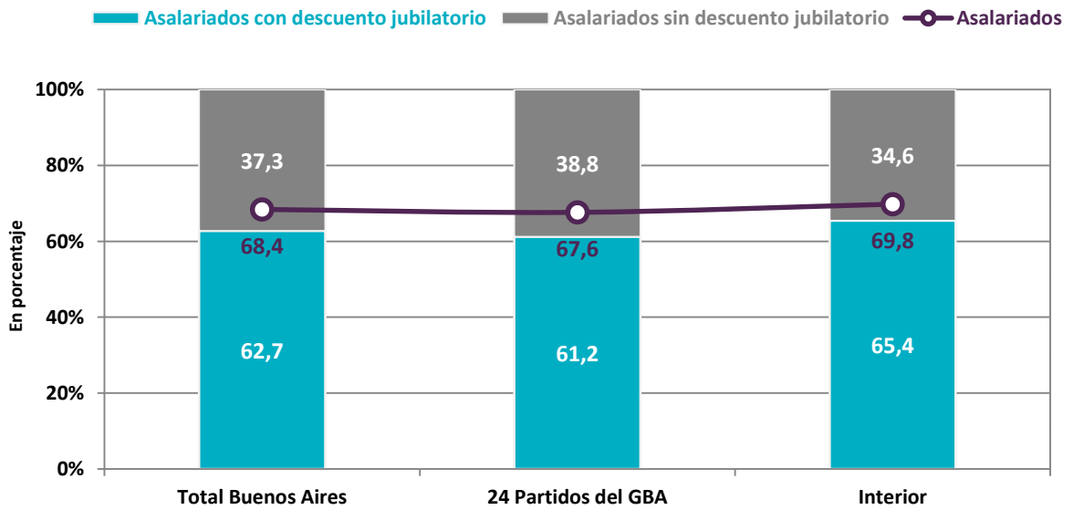

Fuente: EHE 2021. Dirección Provincial de Estadística

OCUPADOS POR SECTOR EN EL QUE TRABAJAN

Provincia de Buenos Aires, 24 Partidos del Gran Buenos Aires y Partidos del Interior. 1er Trimestre de 2021

EL 78,3% DE LA POBLACIÓN OCUPADA TRABAJÓ EN EL SECTOR PRIVADO, UN 19,3% EN EL SECTOR ESTATAL, MIENTRAS QUE UN 2,4% LO HIZO EN OTRO TIPO DE INSTITUCIÓN. EN LOS PARTIDOS DEL INTERIOR EL PORCENTAJE DE OCUPADOS EN EL SECTOR ESTATAL ASCENDIÓ AL 24,6%.

Área geográfica	Estatal	Privada	Otro tipo
	En Porcentaje		
Total Buenos Aires	19,3	78,3	2,4
24 Partidos del GBA	16,4	81,0	2,6
Interior	24,6	73,3	2,2

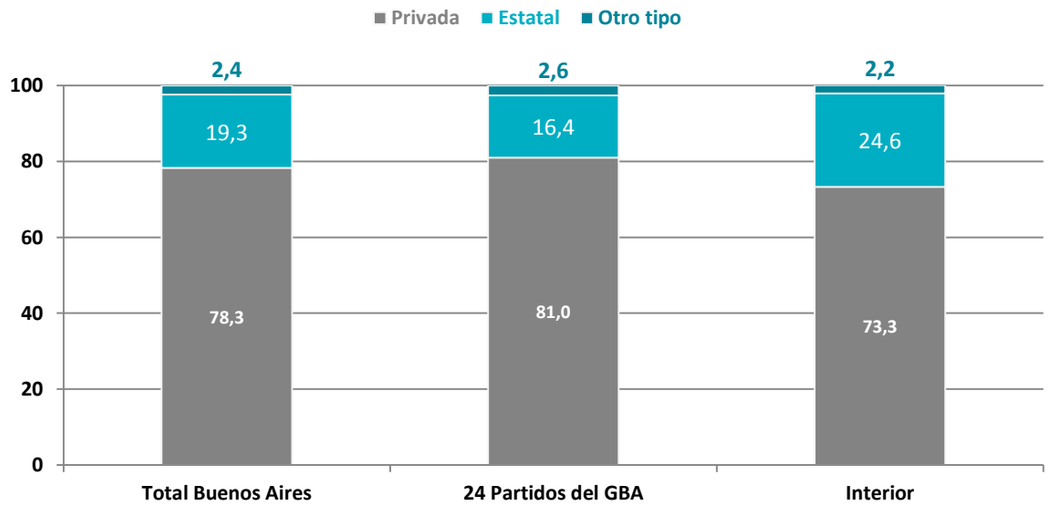

Fuente: EHE 2021. Dirección Provincial de Estadística

OCUPADOS POR CATEGORÍA OCUPACIONAL

Provincia de Buenos Aires, 24 Partidos del Gran Buenos Aires y Partidos del Interior. 1er Trimestre de 2021

EL 68,4% DE LA POBLACIÓN OCUPADA ERA ASALARIADA, 14,5% PATRÓN O EMPLEADOR, Y 16,6% CUENTAPROPISTAS.

Área geográfica	Patrón o empleador	Trabajador por su cuenta	Obrero o empleado	Trabajador familiar sin remuneración
	En Porcentaje			
Total Buenos Aires	14,5	16,6	68,4	0,5
24 Partidos del GBA	15,4	16,6	67,6	0,4
Interior	12,9	16,5	69,8	0,8

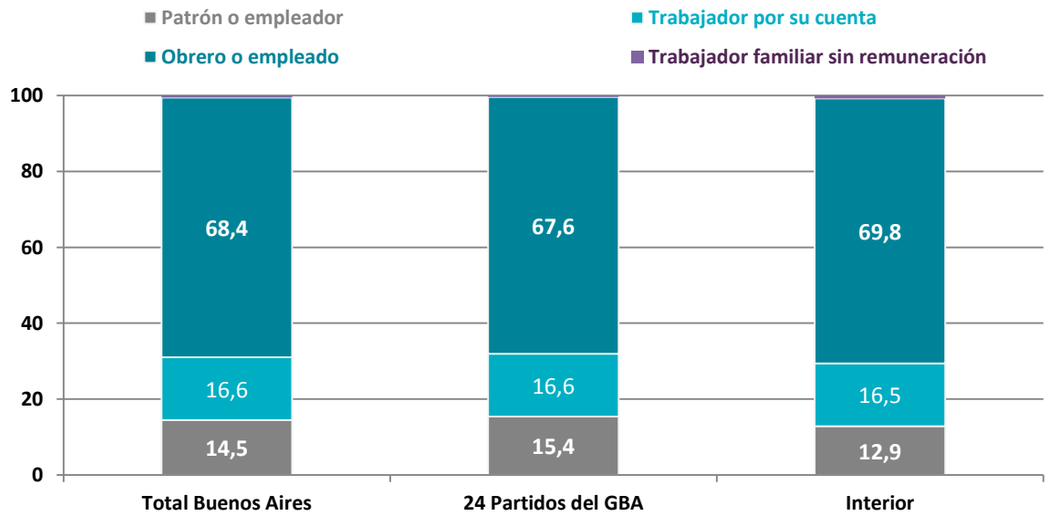

Fuente: EHE 2021. Dirección Provincial de Estadística

ASALARIADOS POR PERCEPCIÓN DE DERECHOS LABORALES

Provincia de Buenos Aires, 24 Partidos del Gran Buenos Aires y Partidos del Interior. 1er Trimestre de 2021

MÁS DEL 66% DE LOS ASALARIADOS DE LA PROVINCIA DE BUENOS AIRES DECLARÓ TENER ALGÚN DERECHO: VACACIONES, AGUINALDO, LICENCIA POR ENFERMEDAD Y/U OTRO.

EN LOS PARTIDOS DEL INTERIOR LA PROPORCIÓN DE ASALARIADOS SIN DERECHOS ES CASI 7 P.P. MÁS BAJA QUE LA REGISTRADA EN LOS 24 PARTIDOS DEL GRAN BUENOS AIRES.

Área geográfica	Vacaciones pagas	Aguinaldo	Días pagos por enfermedad	Obra social	Aportes jubilatorios	Ninguno
	En Porcentaje					
Total Buenos Aires	62,5	63,5	62,2	61,5	62,7	34,0
24 Partidos del GBA	60,8	62,2	60,0	60,3	61,2	36,5
Interior	65,6	65,9	66,1	63,7	65,4	29,6

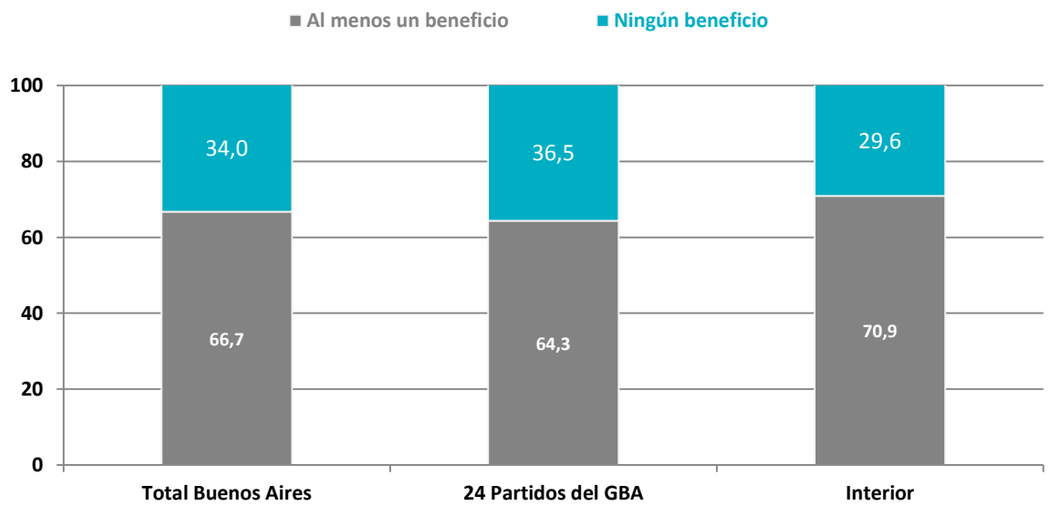

Fuente: EHE 2021. Dirección Provincial de Estadística

DESOCUPADOS POR TIEMPO DE DURACIÓN DEL DESEMPLEO

Provincia de Buenos Aires, 24 Partidos del Gran Buenos Aires y Partidos del Interior. 1er Trimestre de 2021

MÁS DEL 40% DE LOS DESOCUPADOS DE LA PROVINCIA DE BUENOS AIRES BUSCA TRABAJO DESDE HACE MÁS DE UN AÑO. EN LOS 24 PARTIDOS DEL GRAN BUENOS AIRES ESTE PORCENTAJE ES 5,4 P.P. MÁS ALTO QUE EN LOS PARTIDOS DEL INTERIOR.

Área geográfica	Hasta 3 meses	Hasta 3 meses	Más de 1 año	Ns/Nc
	En Porcentaje			
Total Buenos Aires	27,4	30,2	41,8	0,5
24 Partidos del GBA	27,1	28,9	43,3	0,7
Interior	28,3	33,7	37,9	-

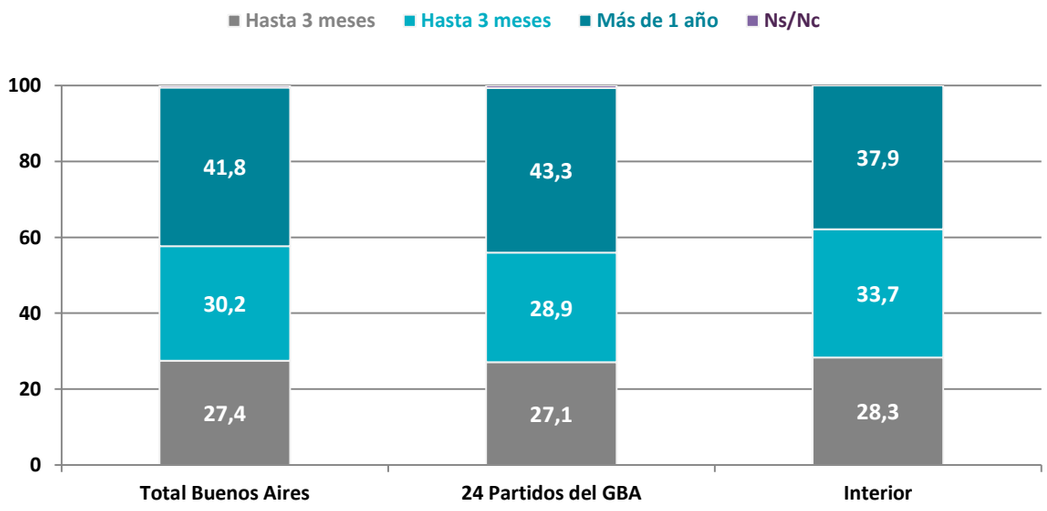

Fuente: EHE 2021. Dirección Provincial de Estadística

INDICADORES DESAGREGADOS POR SEXO Y EDAD. TASA DE ACTIVIDAD

Provincia de Buenos Aires, 24 Partidos del Gran Buenos Aires y Partidos del Interior. 1er Trimestre de 2021

LA ACTIVIDAD EN LA POBLACIÓN ADULTA ALCANZÓ EL 79,0% EN LOS VARONES, CASI 20 P.P. POR ENCIMA DEL VALOR REGISTRADO EN LAS MUJERES.

EN LOS PARTIDOS DEL INTERIOR LAS MUJERES JÓVENES MOSTRARON LA TASA DE ACTIVIDAD MÁS BAJA DE TODA LA DESAGREGACIÓN, CON APENAS UN 38,5%.

Área geográfica	Tasa de actividad de mujeres	Tasa de actividad de varones	Tasa de actividad mujeres hasta 29 años	Tasa de actividad mujeres de 30 a 64 años	Tasa de actividad varones hasta 29 años	Tasa de actividad varones de 30 a 64 años
	En Porcentaje					
Total Buenos Aires	44,6	59,8	41,0	59,6	45,7	79,0
24 Partidos del GBA	45,4	61,2	42,3	60,2	47,1	79,0
Interior	43,2	57,5	38,5	58,4	43,2	79,0

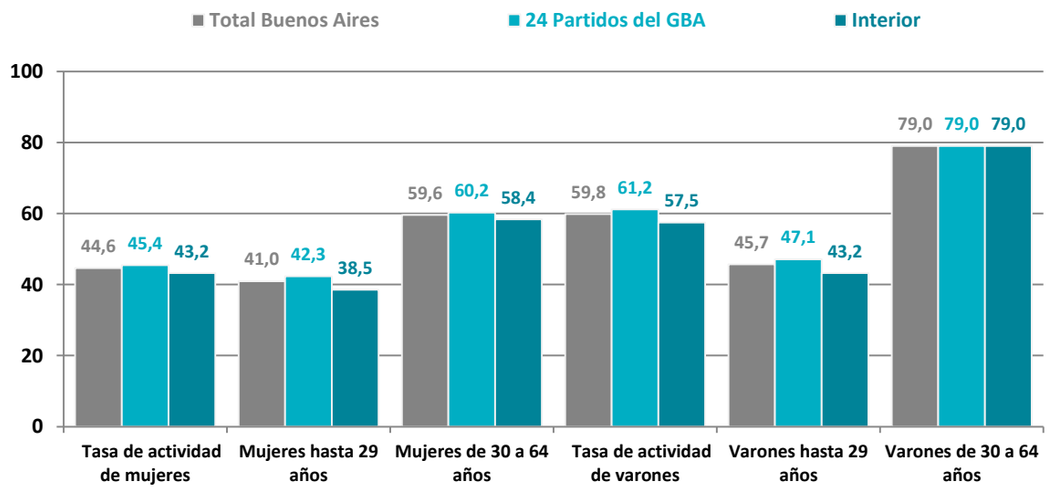

Fuente: EHE 2021. Dirección Provincial de Estadística

INDICADORES DESAGREGADOS POR SEXO. TASA DE ACTIVIDAD

Provincia de Buenos Aires por dominio de estimación. 1er Trimestre de 2021

Tasa de actividad de mujeres

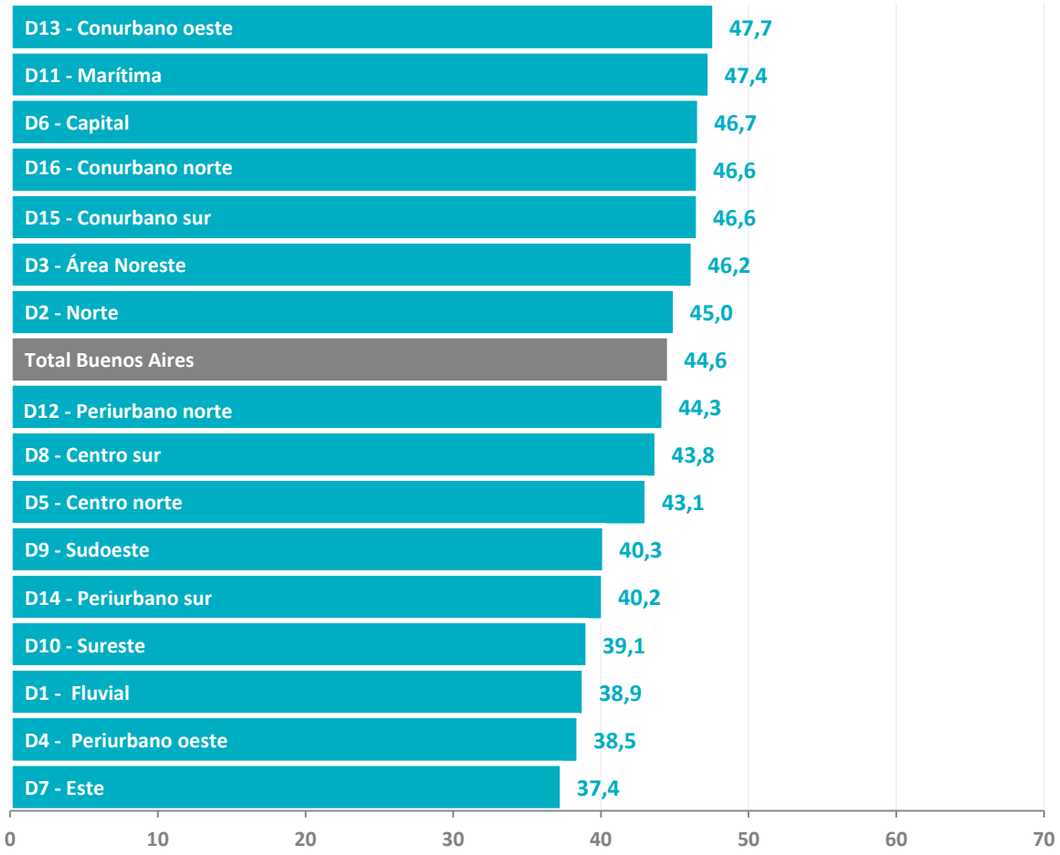

Tasa de actividad de varones

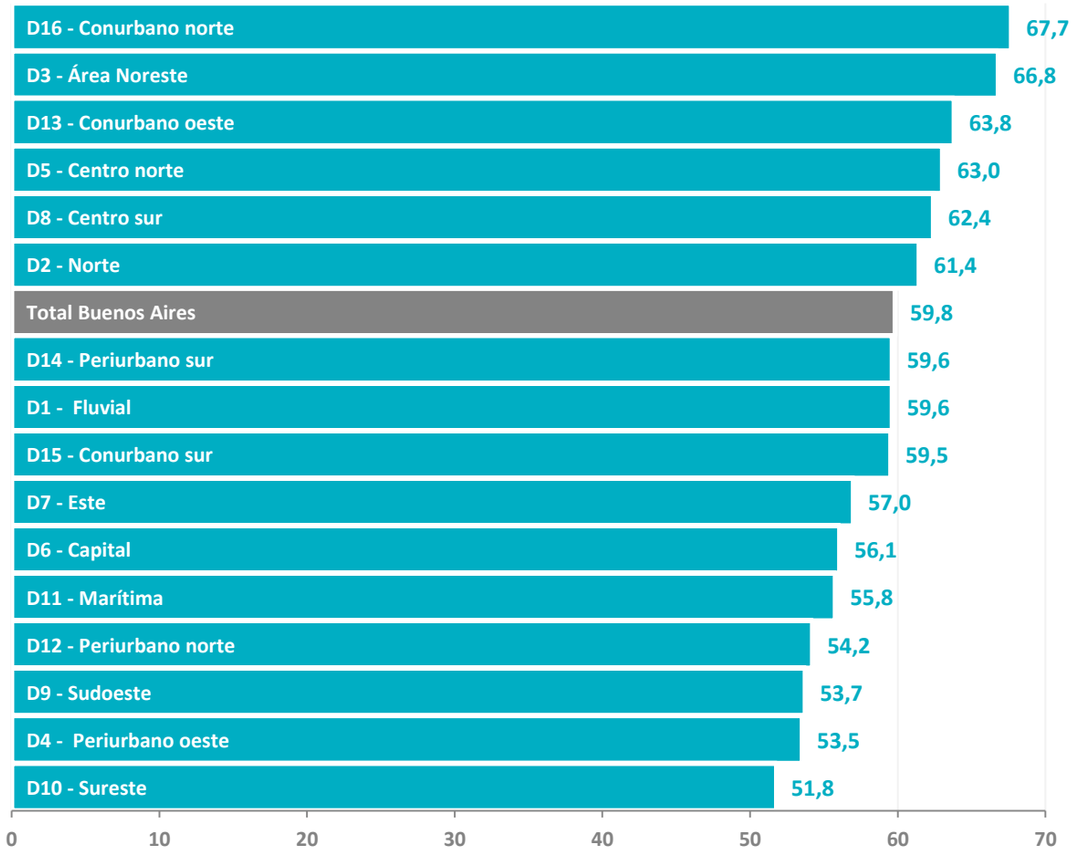

Fuente: EHE 2021. Dirección Provincial de Estadística

INDICADORES DESAGREGADOS POR SEXO Y EDAD. TASA DE EMPLEO

Provincia de Buenos Aires, 24 Partidos del Gran Buenos Aires y Partidos del Interior. 1er Trimestre de 2021

LA PROPORCIÓN DE OCUPADOS MÁS ALTA SE VIÓ EN EL RANGO DE 30 A 64 AÑOS. EN EL INTERIOR LOS VARONES ALCANZARON EL 75,6% Y LAS MUJERES EL 54,2%.

Área geográfica	Tasa de empleo de mujeres	Tasa de empleo de varones	Tasa de empleo mujeres hasta 29 años	Tasa de empleo mujeres de 30 a 64 años	Tasa de empleo varones hasta 29 años	Tasa de empleo varones de 30 a 64 años
	En Porcentaje					
Total Buenos Aires	38,0	54,5	30,2	52,8	37,2	75,2
24 Partidos del GBA	37,9	55,2	31,3	52,0	37,6	75,0
Interior	38,2	53,2	28,3	54,2	36,5	75,6

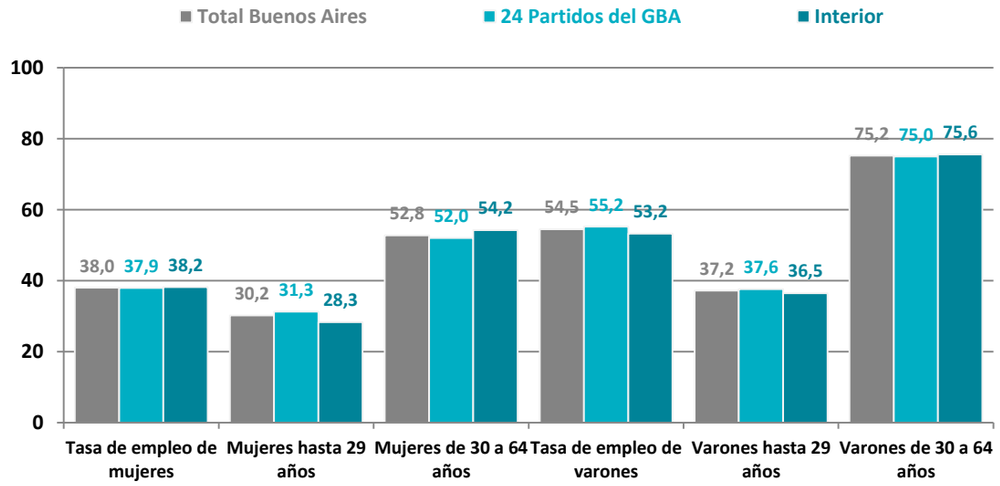

Fuente: EHE 2021. Dirección Provincial de Estadística

INDICADORES DESAGREGADOS POR SEXO. TASA DE EMPLEO

Provincia de Buenos Aires por dominio de estimación. 1er Trimestre de 2021

Tasa de empleo de mujeres

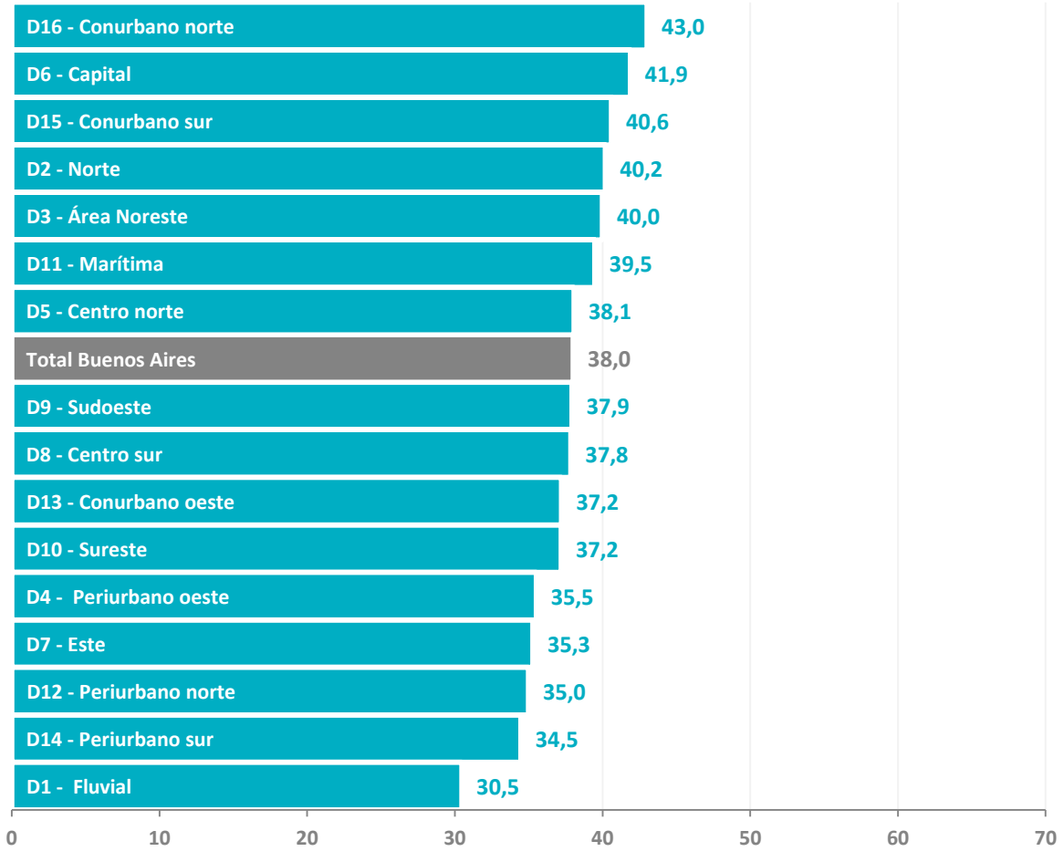

Tasa de empleo de varones

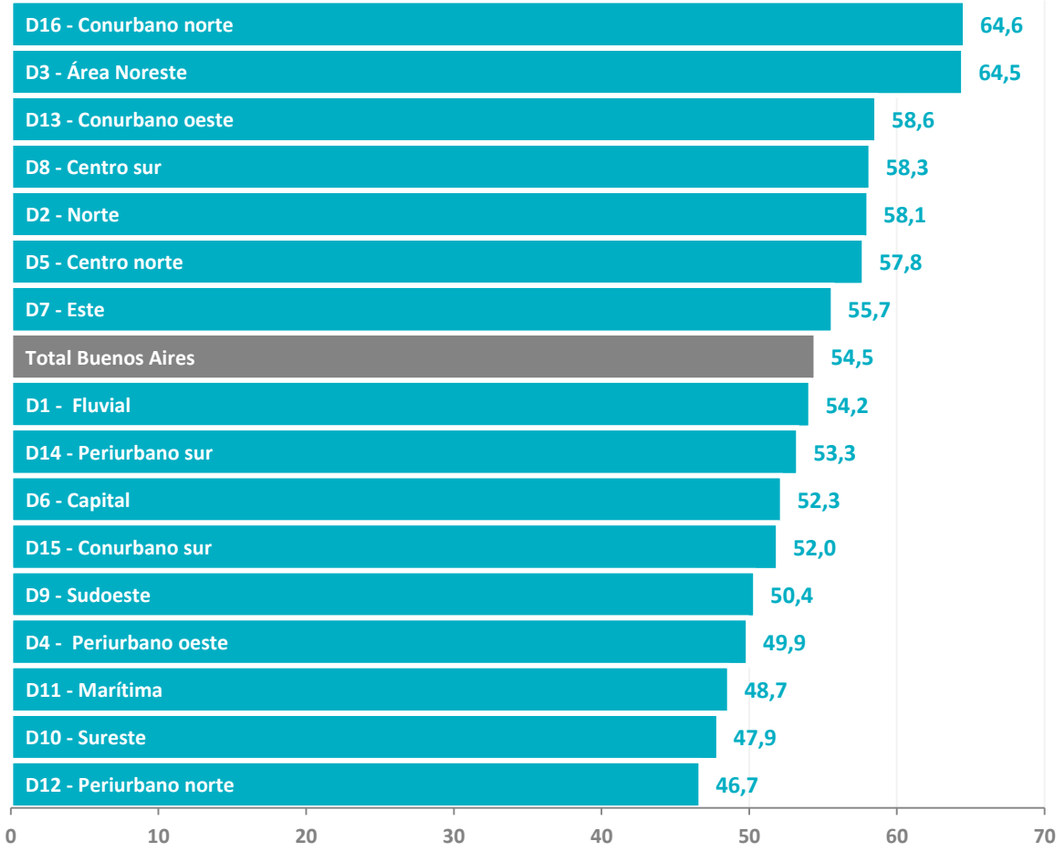

Fuente: EHE 2021. Dirección Provincial de Estadística

INDICADORES DESAGREGADOS POR SEXO Y EDAD. TASA DE DESOCUPACIÓN

Provincia de Buenos Aires, 24 Partidos del Gran Buenos Aires y Partidos del Interior. 1er Trimestre de 2021

LA DESOCUPACIÓN OBTUVO LOS REGISTROS MÁS ALTOS EN LOS JÓVENES, AUNQUE LAS MÁS DESFAVORECIDAS FUERON LAS MUJERES JÓVENES CON VALORES QUE SUPERARON EL 26,1%.

Área geográfica	Tasa de desocupación de mujeres	Tasa de desocupación de varones	Tasa de desocupación mujeres hasta 29 años	Tasa de desocupación mujeres de 30 a 64 años	Tasa de desocupación varones hasta 29 años	Tasa de desocupación varones de 30 a 64 años
	En Porcentaje					
Total Buenos Aires	14,9	8,9	26,2	11,5	18,6	4,8
24 Partidos del GBA	16,6	9,7	26,1	13,7	20,2	5,1
Interior	11,6	7,4	26,4	7,1	15,5	4,4

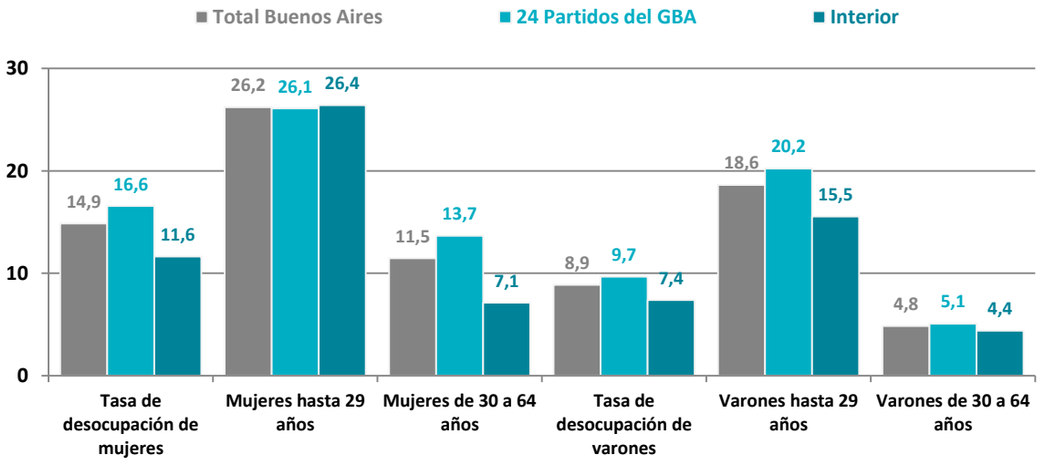

Fuente: EHE 2021. Dirección Provincial de Estadística

INDICADORES DESAGREGADOS POR SEXO. TASA DE DESOCUPACIÓN

Provincia de Buenos Aires por dominio de estimación. 1er Trimestre de 2021

Tasa de desocupación de mujeres

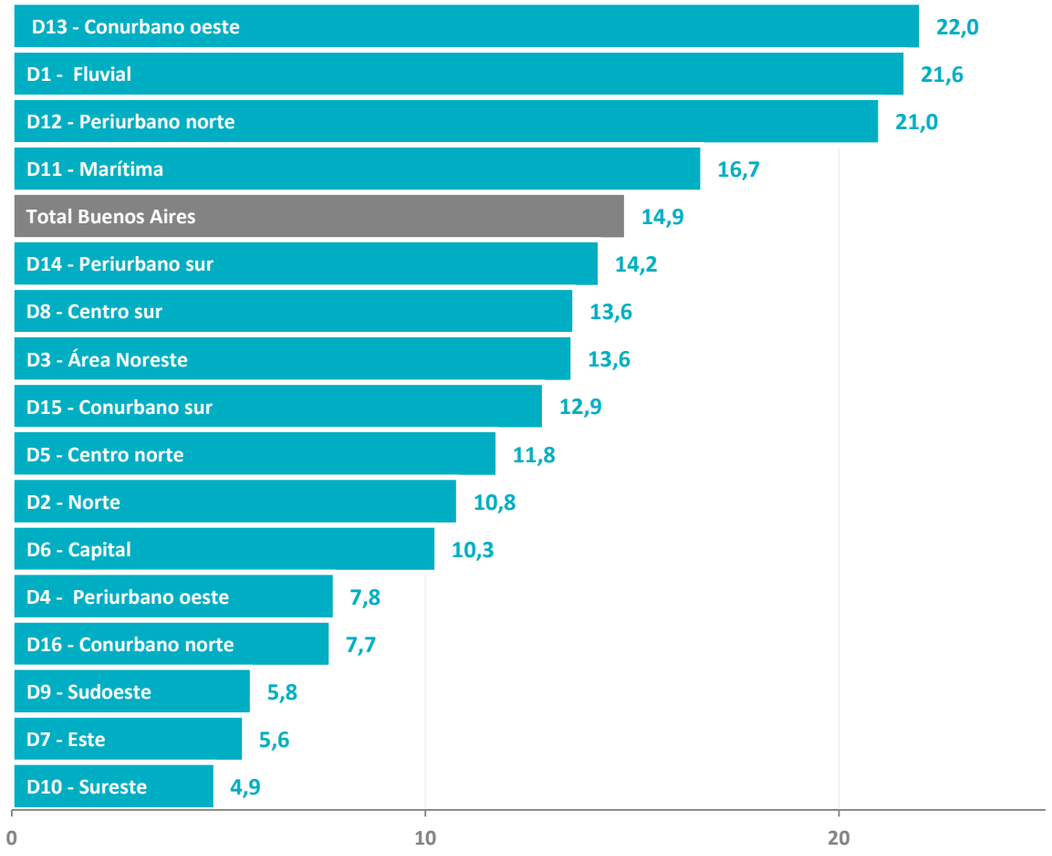

Tasa de desocupación de varones

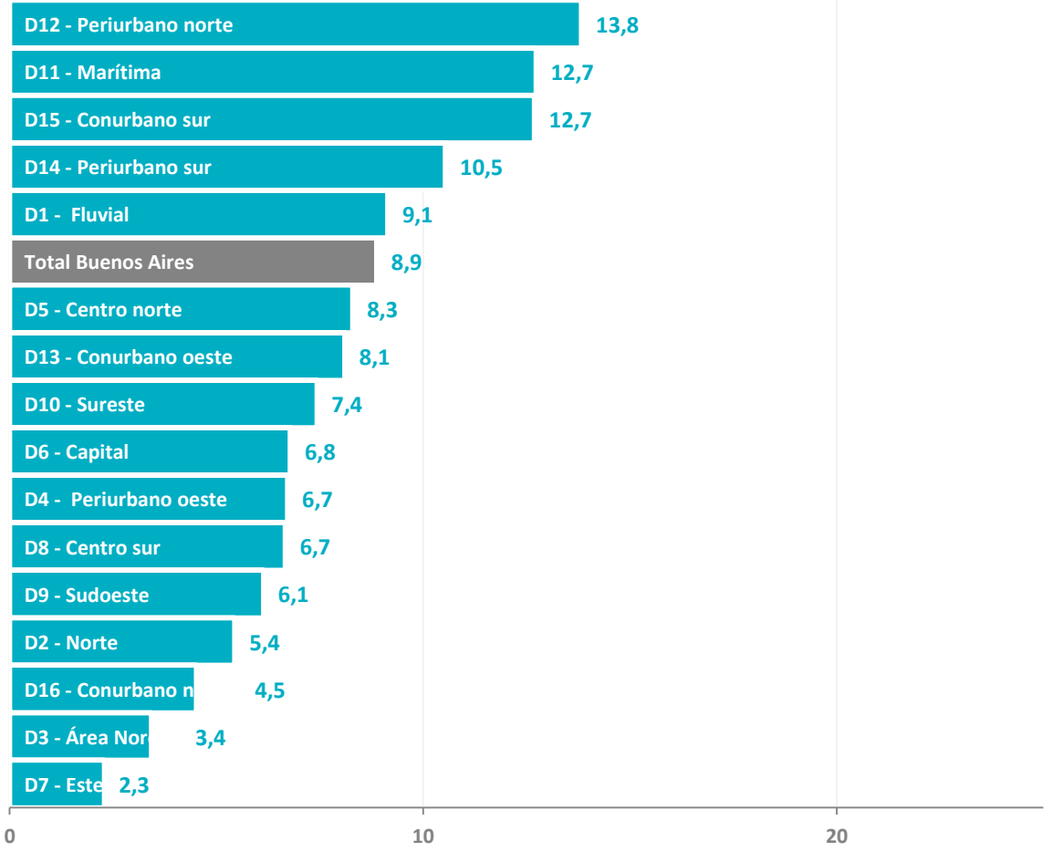

Fuente: EHE 2021. Dirección Provincial de Estadística

TASAS BÁSICAS DEL MERCADO LABORAL. COEFICIENTES DE VARIACIÓN

Provincia de Buenos Aires por dominio de estimación. 1er Trimestre de 2021

Dominio	Tasa de Actividad	Tasa de Empleo	Tasa de Desocupación	Tasa de Subocupación
	CV en porcentaje			
Total Buenos Aires	**1,1**	**1,3**	**4,6**	**3,6**
Gran Buenos Aires	**2,1**	**2,4**	**8,0**	**6,7**
Interior	**1,4**	**1,5**	**6,1**	**4,3**
Dominio 1	4,9	5,6	17,3	13,2
Dominio 2	4,3	4,7	21,1	16,3
Dominio 3	4,4	4,8	22,7	15,1
Dominio 4	5,5	5,9	27,5	13,5
Dominio 5	4,0	4,4	17,6	14,0
Dominio 6	3,7	4,1	17,7	11,4
Dominio 7	5,3	5,5	36,9	18,3
Dominio 8	4,2	4,7	18,7	19,0
Dominio 9	6,2	6,6	33,3	16,2
Dominio 10	4,7	4,9	24,4	13,4
Dominio 11	4,7	5,4	16,0	15,3
Dominio 12	4,2	5,0	12,9	14,0
Dominio 13	6,1	7,1	22,4	19,2
Dominio 14	4,2	4,7	16,0	10,8
Dominio 15	4,6	5,2	17,0	14,9
Dominio 16	6,3	6,7	36,6	21,9

Fuente: EHE 2021. Dirección Provincial de Estadística

RELEVAMIENTO

La EHE recabó información en los 16 dominios de estimación de la provincia de Buenos Aires, y se llevó a cabo durante el primer trimestre de 2021 en el contexto de emergencia generada por la pandemia del COVID-19. Esto implicó efectuar cambios en la metodología de aplicación, reemplazando el operativo presencial tradicional por una modalidad mixta: en una primera etapa se realizó de manera presencial, donde el encuestador local listó los segmentos y solicitó los teléfonos en las viviendas a encuestar y en una segunda etapa se encuestó de manera telefónica los hogares contactados en la etapa anterior.

METODOLOGÍA. SERIE HISTÓRICA

El diseño muestral del Marco Principal de Muestreo de la provincia de Buenos Aires se corresponde con un muestreo de áreas bietápico. En la primer etapa, se seleccionaron las áreas (UPM) que lo conforman. En la segunda etapa, a partir de los listados de viviendas segmentados, de las UPM seleccionadas en la etapa anterior, mediante un muestreo sistemático se seleccionaron segmentos de viviendas.

De este modo, las unidades primarias de muestreo (UPM) fueron seleccionadas probabilísticamente, mediante un muestreo estratificado con probabilidad proporcional a la medida de tamaño asignada. Utilizando selección controlada para cumplir con el requerimiento de que el Marco incluya áreas de todos los partidos de la Provincia.

La medida de tamaño asignada a cada UPM corresponde a la cantidad de viviendas listadas en el 2010, con excepción de los dominios 10 y 11 donde se encuentra una cantidad notoria de viviendas desocupadas por contener zonas cuya actividad relevante es el turismo. En estos dominios se corrigió la medida de tamaño considerando la proporción de viviendas ocupadas en el censo 2001 (por no contar en ese momento con datos del censo 2010).

En una segunda etapa se seleccionaron en forma aleatoria y sistemática segmentos de viviendas dentro de cada una de las UPM que conforman el Marco.

Como se mencionó con anterioridad, los dominios de análisis establecidos para el Marco Principal de Muestreo posibilitan la presentación de resultados de encuestas a hogares a nivel de regiones geográficas de la Provincia.

Pueden consultarse los informes anteriores en el siguiente enlace:
http://www.estadistica.ec.gba.gov.ar/dpe/index.php/sociedad/mercado-laboral/ehe-provincial