


Censo Ganadero Nacional
Año 1930



91

Es necesario convenir que las funciones que se exigieron al personal técnico e inspectores en el momento de la distribución de las fichas, fué realmente extraordinario, y sólo pudo obtenerse contando con la buena disposición de los mismos.

C1930
el 1

El tiempo no nos acompañó en los meses de la mayor intensificación de los trabajos de distribución de fichas y los días de la recepción de las mismas, por lluvias torrenciales que se generalizaron a casi todo el país, y que se sucedieron durante abril, mayo y junio, ocasionaron verdaderos trastornos a la realización de estos trabajos. A causa de ellas en las provincias del litoral se produjeron grandes mortandades de ganado, destruyéndose en Entre Ríos y Corrientes, puentes, vías de comunicación, llegándose, en cierto modo, hasta la paralización de los ferrocarriles en algunas regiones.

Llegó a tal punto la angustiada situación que se nos presentaba, que hasta se pensó en la postergación del día del levantamiento del Censo en esas provincias, por la dificultad de las vías de comunicación.

Felizmente, como hemos dicho, la buena voluntad del personal venció los obstáculos que se nos presentaban y pudo realizarse la operación censal, como estaba dispuesto, el 1 de julio.

El movimiento del personal, de que acabamos de hacer referencia, justifica, como hemos tenido oportunidad de manifestar a V. E., la imposibilidad en que nos vimos de confeccionar un proyecto de presupuesto como lo dispone la reglamentación de la ley de este Censo, presupuesto que no hubiera tenido otro efecto que satisfacer un simple detalle administrativo, pero sin efectos ante la realidad de los hechos, pues no era posible hacer cálculo alguno sin antes conocer las necesidades que se tendrían que llenar, incluyendo en ellos personal de oficina, personal viajero, inspectores, contribución a las comisiones y entidades nacionales y provinciales, que reclamaron fondos para su desenvolvimiento, gastos de movilidad de los empadronadores, etc., y otros tantos detalles imposibles de prever.

Podemos manifestar a V. E., por lo que atañe a este respecto, que si faltó aquel detalle del orden expresado, esta Comisión puso a contribución de la obra a realizarse, su experiencia abonada por toda una larga actuación, su espíritu económico y los principios fundamentales de ecuanimidad y orden que hicieron eficiente su labor en las distintas tareas que en la función pública han desempeñado.

Ficha.— Para el levantamiento del Censo se confeccionó una ficha general para que en ella y en las casillas correspondientes los ganaderos anotaran las especies, clases y variedades de ganado que poseyeran, y plantillas auxiliares para la anotación previa del ganado existente en la planta urbana de los pueblos y ciudades, que luego se resumían en la ficha especial denominada "Resumen de la Planta Urbana".

La Comisión central asignó una importancia transcendental a estos documentos, razón por la cual no sólo se concretó a confeccionar dichas fichas después de un prolijo estudio, en el que se tuvo en cuenta, como es natural,

en primer lugar, los términos de la ley, sino todo lo que pudiera importar un acopio de información útil, para satisfacer las exigencias de una perfecta estadística, en un todo concordante con el concepto moderno de la evolución técnica de la industria ganadera y afines.

Como podrá verse en el modelo de ficha que se inserta en el apéndice, el número de datos que se solicitaron fué de 65, de los cuales 35 se referían a las clases y variedades, por edades y sexo del ganado cuyo recuento ordena la ley, estando comprendidos los vacunos, equinos, ovinos, porcinos, caprinos, asnales y mulares con la clasificación misma que servirá de base a la estadística permanente, y 30 al conjunto especial de información a que nos hemos referido, relativos a los datos de los establecimientos que se dedican a la explotación ganadera del país. Estos datos permitirán hacer una reseña fiel y minuciosa de la situación de estas explotaciones, y hasta si se quiere, interiorizarse del grado de adelanto alcanzado por cada una de ellas.

En el conjunto también de datos especiales que indirectamente autoriza a recabarlos la referida ley, figuran por su gran valor económico actual, los relativos a las "Aves de corral", entre los que se han incluido a las gallinas, pavos, patos, gansos, gallinetas, faisanes y conejos, habiéndose agregado a éstos, por el interés que puede despertar en lo sucesivo con pequeñas industrias auxiliares, al núcleo denominado "Animales silvestres en domesticidad", los que comprenden, como se sabe, a las llamas, alpacas, guanacos, vicuñas, zorros, nutrias, avestruces africanos y ñandúes.

Debemos manifestar que no imperó en ningún momento el criterio absolutista de la Comisión, en la confección de esta ficha, pues se tuvo muy en cuenta las indicaciones y observaciones de los más destacados miembros de las asociaciones agropecuarias y hacendados a quienes se les consultara en reuniones especiales que tuvieron lugar en este Ministerio, resultando así un documento bastante completo, pero al cual no han podido substraerse ciertas faltas de incomprensión por parte de los hombres de la campaña. Nos referimos a las confusiones en que han incurrido con las vacas de ordeño y de vientre, donde no se alcanzó a interpretar fielmente el propósito que se buscaba, resultando así un tanto abultada la cifra de las de vientre en detrimento de las de "ordeño".

Felizmente, el recurso previsoramente impuesto de no disolver las comisiones permitió a esta Comisión Central aclarar el punto presentando, en consecuencia, las cifras que entregamos a consideración de V. E., la expresión real de la clase de animales censados.

Con todo, repetimos, tenemos el convencimiento de que las fichas de referencia son un documento de valer, al cual podrán recurrir las comisiones permanentes a base del tiempo prudencial que a ésta le falta, por imperio de la ley, como fuente de valiosa información.

Maquinaria. — Considérase digno de especial mención referirse a la maquinaria que ha sido utilizada para el trabajo de compilación de las fichas

censales, por lo que puede servir de base o tenerse en cuenta para operaciones análogas que posteriormente se realicen.

Todo trabajo ha sido hecho con simples máquinas de calcular, iniciándose el 3 de julio el análisis de las fichas con 10 máquinas a bobina, días después se adquirieron otras 10 sin bobina.

Con estas máquinas solamente nos fué posible dar por terminado lo más esencial del Censo, un mes después al día del levantamiento, es decir, el 1 de agosto.

En esa época, como se ha manifestado en otra oportunidad a V. E., se dió el cómputo general de las especies bovina, ovina, porcina y equina, las vacas de vientre y de ordeño de las principales provincias ganaderas y los novillos y novillitos correspondientes a estas mismas.

Esto ha significado revisar 469.410 fichas 8 veces, correspondientes a los 8 rubros que se dieron, y más aún, por cuanto ha habido provincias, como la de Entre Ríos, Corrientes, Córdoba y Santa Fe, que fué necesario repasar hasta 4 y 5 veces para obtener los cómputos exactos. Puede decirse, pues, que en ese lapso de tiempo se han sumado alrededor de 5.000.000 de fichas.

Con las máquinas empleadas, las más sencillas y económicas, pues en las 20 adquiridas se invirtieron \$ 13.522,70 ^{ms}/_n, y dada la confección de la ficha, nos ha permitido obtener todos los datos y clasificaciones necesarias y hacer un análisis rápido y prolijo de las especies, razas y demás preguntas que concretan las mencionadas fichas relacionadas con la distribución del ganado en el territorio del país.

La confección de las fichas permitirá, cuando se desee, obtener la capacidad de los establecimientos ganaderos de todo el país, y demás datos relacionados con la agricultura, que son de gran interés para en adelante, a efectos no sólo de la estadística, sino también para hacer deducciones que permitirá fijar rumbos en la explotación de la industria agropecuaria.

COMENTARIOS QUE SUGIEREN LAS CIFRAS OBTENIDAS

Vacunos.— Se desprende como juicio inmediato en lo que importa a la clase del patrimonio ganadero del país, que la calidad ha mejorado sensiblemente. Con respecto a la existencia, el Censo de 1930 arroja la cantidad de 32.211.855 cabezas, significando un aumento de 6.345.092 sobre el Censo levantado el año 1914.

Por el recuento practicado en el año 1922, la existencia era de 37.064.850 cabezas, es decir, 4.852.995 más que el año 1930.

La creencia general y admisible, de que el "stock" de ganado vacuno ha disminuido, y especialmente en la provincia de Buenos Aires, encuentra su explicación por las grandes liquidaciones de hacienda que se hicieron a partir del año 1922, resultante entre otras, de la siguiente causa: La iniciación de las hostilidades de la guerra europea, nos tomó en pleno florecimiento de la ganadería en lo que implicaba a su desarrollo productor y comercial. Las

necesidades del abastecimiento de los grandes ejércitos y poblaciones de las naciones en lucha, intensificó la actividad comercial, llevando el valor de nuestro ganado a cifras que eran toda una tentación entregarse a la cría de esta especie.

La mayor parte de los capitales disponibles, tomaron orientación, y así vimos cómo se multiplicaron en todas las escalas las explotaciones ganaderas. No quedó, puede decirse, ningún componente de las profesiones liberales, ni un comerciante de cualquier rama que disponiendo de capitales, no tentara el ensayo de un establecimiento de cría o invernada.

Sostenida la demanda de carne del exterior y dilatadas las necesidades internas por el requerimiento que se hacía por parte de esos ganaderos improvisados, los precios se elevaron a cantidades increíbles. Muy pocos pensaron que esta situación no podía durar mucho tiempo, y aun los hombres experimentados en las actividades comerciales, entre los cuales no excluimos a las instituciones bancarias, no pensaron que una vez restablecida la paz, la situación entraría tan rápidamente en el terreno de la normalidad, como aconteció.

Con gran asombro se observó, que los países en lucha no se habían desprendido en absoluto de sus animales de cría y que entregados a la reconstrucción de su patrimonio ganadero con la tenacidad que las circunstancias imponían, aquélla se lograría en breve plazo, como ha ocurrido.

Vino con ello lo que tenía que sobrevenir: la restricción en la demanda, por la desmovilización de los ejércitos, la limitación del consumo por parte de muchos países, que se sostuvo con las reservas abundantes que habían hecho los frigoríficos, etc.; trajo la memorable crisis ganadera del 22 y años sucesivos, que trastornó con caracteres de desastre a los países productores.

El nuestro ocupaba en esos momentos el sitio más prominente como productor y exportador, lógico era entonces que sufriera intensamente el cambio de situación creado.

La desvalorización de las haciendas fué la primera consecuencia de la falta de demanda que se experimentó. Todo el mundo trató de resistir el mal momento que se presentaba empleando los medios más diversos para salvar la mala situación que muchos aun pensaron que fuera pasajera. Sin embargo, la mejora no llegó por el camino que todos esperaban. Los países importadores de carne mantuvieron férreamente su limitación de consumo, provocando para nuestros productores la solución natural en lo que nadie pensó.

A semejanza de las grandes crisis biológicas que nos sabe presentar la naturaleza, cuando desarmonizan los diversos factores concurrentes a una evolución determinada, el gremio de ganaderos experimentó una suerte de selección natural, con las consecuencias que hoy observamos.

La fiebre de que estaban influenciados muchos espíritus activos cesó, una vez comprobado que la industria ganadera se tornaba difícil en su finalidad comercial y que ya no era posible pensar en la fantasía de los precios que en

determinado momento se había logrado. El ganadero ocasional desapareció con la misma rapidez con que se había organizado, manteniéndose en cambio, cual aquellas manifestaciones naturales, el más resistente por sus condiciones, y el más capacitado por los conocimientos del oficio. Quedó el verdadero ganadero, el que supo aprovechar el momento feliz, pero que también sabe adaptarse a las circunstancias naturales y razonables de esta industria.

Son este núcleo de hombres y empresas los que con la mesura que el dominio del asunto impone han mantenido imperturbable la situación de la industria ganadera del país, la que de ciertos puntos de vista permite calificarse de satisfactoria.

Si hemos de referirnos a lo que concierne a su calidad, tomando de un punto de vista general al considerar la finalidad que se persigue en ambas orientaciones — carne y leche, — el mejoramiento ha sido sensible, porque no sólo se ha mantenido el concepto arraigado de la necesidad del refinamiento de las haciendas que con grandes sacrificios se impusieron nuestros ganaderos, sino que él se ha extendido visiblemente, alcanzando los rincones más apartados del país, casi a los sitios insospechados.

Corresponde, no obstante manifestar que, el mejoramiento en las zonas productoras de "Chilled" no ha experimentado igual desarrollo que en las otras zonas del país en las orientaciones a que hemos hecho referencia, habiéndose opuesto a la amplitud deseada razones fundamentales de economía.

Es oportuno aquí señalar la necesidad de insistir en el refinamiento de esta especie mediante el empleo de reproductores de "pedigree".

Por lo que importa la evolución experimentada en el concepto zootécnico de esta industria, son sumamente sugestivas las revelaciones que nos proporcionan ciertas cifras del censo practicado.

Confírmase a este respecto, el hecho conocido de que las tres grandes razas nuestras, son la Shorthorn, Hereford y Polled Angus, y que éstas tienen asignado un medio para su evolución y desarrollo conveniente, que se traduce por cierto en su explotación económica.

La acción tesonera de muchos ganaderos, por una parte, los consejos cada vez más solicitados de las oficinas técnicas y, especialmente los resultados obtenidos a base de ese criterio orientador, por otra, han disminuído los tanteos y ensayos inútiles, viéndose simplificada la acción de adaptación de las diversas razas a sus propios "medios", con las ventajas consiguientes.

La imposición de este mismo concepto económico, ha traído, como viene observándose, un notable desarrollo de la industria lechera y consecuentemente el de las vacas destinadas a esta finalidad, cuyas cifras son reveladoras de toda una evolución definitiva y en pleno camino de transformación ganadera.

Como dato ilustrativo de lo anteriormente expuesto, baste significar que en el año 1914 la producción de manteca en el país alcanzó a 9.307.350 kilos y la exportación a 3.001.425, y en 1929 se llega a 27.884.292 kilos y 17.301.000, respectivamente.

En los 11 meses del año 1930 se han exportado 19.894.000 kilos de manteca.

El Censo practicado arroja la existencia de 3.827.896 vacas de ordeño, de las distintas razas que se especifican en el cuadro correspondiente.

Llama la atención la cantidad global del ganado Holando - argentino y Normando, razas especializadas en la producción de cantidad de leche, por cuya causa se observa que su zona de influencia abarca la vecindad de casi todos los grandes centros de población del país, para su abastecimiento.

Hasta el 31 de diciembre del año 1930, había inscriptas 59 fábricas de manteca en la División de Contralor de la Industria Lechera del Ministerio de Agricultura, cuyos productos los destinan a la exportación.

De estas fábricas existen 41 en la provincia de Buenos Aires, 13 en Santa Fe, una en Entre Ríos y una en Mendoza.

Igualmente se han inscripto 30 establecimientos ganaderos que se dedican a la explotación del tambo, a los cuales les controla la citada División la producción de leche de sus vacas.

En estos establecimientos, en sus distintos tambos, explotan el Holando - argentino puro y puro por cruza, en 21; el Shorthorn, en 12; el Flamenco, en 2; el Normando, en 4; el Friburgo, en 2, y el Aberdeen Angus, en 2.

De los 30 establecimientos, 6 están situados en la provincia de Santa Fe, 2 en Entre Ríos y el resto en la de Buenos Aires.

Si consideramos las bases científicas y métodos técnicos que fundamentan esta evolución, no sólo es dable esperar óptimos resultados de esta transformación en lo que importa en sí para la industria lechera, sino lo que puede traducirse indirectamente para la explotación de las razas de carne, las cuales al substraerse en esta forma a la sobreproducción, podrán mantener una actividad económica compensadora.

Esa suerte de diversificación, cual se trata de encaminar a la industria agrícola, es la vía más razonable a la conducción en estos momentos a la ganadería nacional.

Es igualmente una revelación el incremento que viene tomando la crianza de la raza Normando en el país, pues si mientras apenas se tenía noticias de su existencia en el censo anterior, en este que comentamos alcanza a 173.106 cabezas.

Muchas veces hemos manifestado, con respecto a la industria de la carne, la necesidad de preparar el tipo de producto que cada paladar requiere, y ello no sólo para la facilidad que importa la concurrencia y consiguiente conquista del mercado correspondiente, sino lo que representa como intercambio comercial.

La producción del Normando, Charoles, u otra raza francesa, exigiría la introducción de los reproductores correspondientes, aumentando así un renglón más de nuestro comercio con el país nombrado. Este mismo criterio podría repetirse con los diversos países de nuestro comercio exterior, quedando en último caso como beneficio indirecto, además de la factibilidad

comercial de estos tipos de carne, lo que representa la diversificación ya expresada, que, por razones obvias, siempre es ventajosa.

Las consideraciones expuestas, y muchas otras favorables que se refieren a los métodos de crianza y distribución de la ganadería argentina — que deberán ser objeto de un estudio detenido y especializado al instituir el censo ganadero permanente, — me permito manifestar a V. E., en lo que a este capítulo concierne, que las cifras que sometemos en este momento a su consideración, son reveladoras de un estado satisfactorio de esta industria; pues a pesar de las perturbaciones casi desastrosas que experimentó, como hemos dicho en determinado momento, se nos presenta con un patrimonio suficiente para atender las necesidades de consumo de orden interno y la exportación, manteniendo a tiempo el principio fundamental de su mejoramiento que nos destaca con nivel sostenido entre los principales países productores de carne y, en breve plazo podremos agregar, que entre los industriales de la leche.

La existencia de ganado bovino que arroja el censo practicado, alcanza a 32.211.855 cabezas, repartidas en el territorio de la República en la forma indicada.

El notable progreso alcanzado en el refinamiento del ganado bovino, y que constituye una página honrosa para los criadores de la república, que nunca omitieron sacrificios para la realización de sus propósitos, inicióse hace más de 50 años, acentuándose posteriormente de manera definitiva por las necesidades a llenar, determinadas por la exportación de ganado en pie, y posteriormente por el frigorífico, a fin de producir los tipos de animales de carnicería exigidos por los mercados consumidores del exterior.

La importación de reproductores empezó a hacerse en gran escala, pudiendo afirmarse con seguridad, que fueron adquiridos muchos de los más afamados ejemplares en las cabañas inglesas, para quienes la Argentina fué, de tiempo atrás, el país indicado para la colocación de sus productos.

La importación ha decrecido en estos últimos años, por cuanto en el país se han venido produciendo ejemplares que pueden competir con éxito con sus progenitores del exterior y en cantidad suficiente para satisfacer holgadamente las necesidades actuales de refinamiento.

Desde luego, y en presencia de las cifras que arroja el Censo, confirmase que nuestras grandes razas son la Shorthorn, Hereford y Polled Angus.

La importación de reproductores pertenece, en su mayoría, a la raza Shorthorn o Durham.

Esta raza ha servido de base para el refinamiento del ganado argentino, pudiendo garantizarse que el 65 % de nuestro "stock" mestizo tiene esa sangre.

Las condiciones favorables para su procreo en el país, permitieron desde un principio alcanzar con el Durham los mayores éxitos.

Su adaptación llega al punto de reproducir exactamente sus caracteres privilegiados, por lo que, con justificada razón, ha conquistado tantos prestigios.

Considerada como el prototipo mejorador de las razas bovinas destinadas a la producción de carne, como máquina perfeccionada de transformar forraje, encuentra su lugar indicado en la zona central del territorio del país, en nuestros extensos campos "flor", o en campos sembrados de alfalfa, para llegar a producir el tipo de carnicería exigido por el mercado inglés, el cual es necesario contemplar.

Su precocidad llega al máximo en su desenvolvimiento, abundancia de carne y grasa, en un pequeño esqueleto.

La producción de carne en un Durham puro es de 60 a 65 %, en los mestizos de 56 a 60 %.

Un novillo de 2 a 3 años pesa de 500 a 600 kilos, tipo de animal que predomina en nuestros mercados de ganado.

Por otra parte, la vaca Durham, por sus condiciones de lechera ha adquirido gran importancia, a punto que, dada la forma en que se desarrolla esta industria en el país, puede decirse que compite con las razas especiales en el conjunto de la explotación económica de la especie.

Del éxito obtenido con la raza Durham en el país son una prueba elocuente los precios pagados por los campeones en los certámenes concertados por la Sociedad Rural Argentina, en donde ha alcanzado un campeón la suma de \$ 152.000 $\frac{m}{n}$.

La Raza Hereford, mejorada para la producción de carne, ocupa el segundo lugar en el orden de las preferencias de los criadores argentinos.

Sus condiciones especiales le permiten habitar con ventaja ciertas regiones del país, lo que no acontece con otras menos rústicas que no pueden alcanzar su producción máxima sino en en zonas templadas y campos especiales.

El Hereford es una raza indicada para ocupar las grandes extensiones de la zona norte del país, provincia de Entre Ríos, Corrientes, etc. Demuestra su rusticidad con mayor resistencia y condiciones de vida, en los campos mediocres e inferiores del territorio del país, pudiendo también soportar los campos infectados de garrapatas.

En igualdad de condiciones con el Durham, a pesar de no ser tan precoces, desarrollándose también como éstos. Son comunes los novillos Hereford que pesan 700 kilos, término medio.

Los productos de estancia alcanzan a los dos años y medio de 800 a 900 kilos.

Los mestizos con Durham, al mejorar la calidad de la carne, alcanzan el mismo volumen y hasta mayores pesos.

Dadas las condiciones de rusticidad de esta raza, ella ha prestado grandes servicios para el mejoramiento de nuestro ganado autóctono en regiones en que otras razas mejoradas no pueden resistir las condiciones del medio.

La raza Polled Angus o Aberdeen Angus se adapta a extensas regiones del país donde su explotación económica resulta ventajosa.

Sus condiciones de sobriedad y rusticidad la hacen adaptable a las regiones subtropicales y frías, en campos inferiores y de garrapata.

Su pelo la favorece para soportar los grandes calores.

La procreación de esta raza se extiende a las provincias de Entre Ríos, Corrientes y a los grandes campos alfalfados del sur de San Luis, Córdoba, La Pampa y a lo largo de la cordillera de los Andes, territorio del Neuquén, Chubut y Santa Cruz.

Los novillos Angus alcanzan a pesar, como los Durham, de 600 a 700 kilos.

En buenos campos son comunes los pesos de 500 a 600 kilos. En campos alfalfados de la provincia de Buenos Aires llegan a pesar 800 kilos los novillos de 3 años.

El esqueleto es reducido y sus formas son redondeadas con tendencia a la formación de masas musculares voluminosas, en las cuales se distribuye la grasa fina, abundante en oleína que le da un aspecto a la carne de estractificada, denominada "Percillé".

La carne de los mochos negros, así como la de sus cruzamientos, considérase como una de las más sabrosas. En el mercado inglés alcanza las mayores cotizaciones.

El Polled Angus, puro o cruzado con el Shorthorn, produce el tipo de novillo que es considerado como el mejor en los mercados mundiales de carne "Blue Grey".

Lanares. — La cría de lanares, que se inició entre nosotros en los campos de la provincia de Buenos Aires, constituyó hasta hace pocos años, rama lucrativa de las explotaciones ganaderas, debiéndole su origen muchas fortunas de las existentes en el país, al producto de la crianza de ovinos, noble especie que ha respondido a los cuidados del hombre, poniendo a su disposición elementos valiosos de comercio, lana, carne, cueros, etc.

En estos últimos años las cosas no han marchado como debieran para esta clase de explotación pecuaria, y no es porque la cría de la oveja no pueda hacerse como antes, sino que han influido causas ajenas a ella, pero que guardan relación íntima con su comercio; ellas son: la crisis ganadera y la desorientación en que han debido caer nuestros criadores, ante la inseguridad en el tipo que demanda el mercado exterior de carne y lana, quien

obligó al cambio, desgraciadamente frecuente, de las razas mejoradoras para llenar esta finalidad, pues al poco tiempo de haberse empleado una que respondiera a las exigencias de este momento, hubo que sustituirla por otra más de acuerdo con las necesidades del exterior, llevando así el desconcierto al productor que se preocupaba siempre por estar a tono con el mercado.

No obstante estos inconvenientes graves, desde luego, para la marcha progresista de esta rama de la ganadería, las cifras que arroja el censo último indican que si bien no ha adelantado en la proporción que fuera de desear, tampoco se ha estancado, puesto que marca un aumento en la existencia del "stock".

La extensión cada vez mayor del territorio dedicado a la explotación de la especie ovina — hoy se crían en todas las zonas del país — se ha visto acrecentada con la incorporación de los vastos campos de toda nuestra Patagonia, en la que pastan más de 16.000.000 de cabezas de lanares; región que en breve plazo ha de constituir el centro de influencia de su cría, como lo atestiguan las mejoras introducidas en los sistemas y método de explotación cada vez más racional iniciado con la aparición del alambrado, al que ha seguido el mejoramiento de las praderas naturales, el establecimiento de frigoríficos y, como lógica consecuencia de todo esto, el refinamiento de su ganado para exigirle el rendimiento máximo de carne y lana; mejoramiento conseguido a base de la introducción de los mejores ejemplares de las razas que se crían en el Reino Unido y Nueva Zelanda, y también a los conocimientos especiales que sobre la materia tienen los pobladores galenses e irlandeses que se han instalado en esa enorme extensión de campos vírgenes.

Comienza a destacarse también con caracteres propios la cría de lanares en Tierra del Fuego, cuyo suelo poblado de abundantes pastos, con precipitaciones fluviales convenientes al desarrollo de la vegetación de las praderas de campos tiernos, y con clima muy apropiado para este tipo de ganado, está permitiendo el desarrollo del procreo del ovino en condiciones un tanto más ventajosas a excepción de la Patagonia, que en cualquier otra parte del territorio nacional.

Es notable el desarrollo que adquieren los productos en el territorio de referencia, a punto de llegar a establecer los distingos especiales con que se los conoce en la actualidad. El tipo de cordero y de lanas denominado "Magallanes", diferencia a los productos del norte, y hay que reconocer que los rendimientos son superiores en ambas finalidades.

Las lanas de Magallanes, después de las correntinas, son las que alcanzan mayores rendimientos, pero el peso de los vellones es mucho más elevado.

Los corderos a los cuatro meses alcanzan pesos de 12 kilos.

Analizando las cifras del último censo, se observa también que es en las provincias del litoral en las cuales esta industria continúa progresando de modo firme, y es lógico que así acontezca, porque son las lanas de esa región, aunque de vellón más liviano que la de Buenos Aires, de mayor

valor en el mercado, por su limpieza, derivada de la constitución geológica del suelo arenoso.

La oveja desalojada de los centros poblados y de los campos mejores, por la agricultura y el encarecimiento de los mismos, ha ido a ocupar regiones para ella desconocida, pero que le son favorables por sus condiciones de medio, y donde puede económicamente hacerse su explotación con ventaja: tal aconteció con Entre Ríos, Corrientes y La Pampa, las que hoy cuentan con 9.000.000 de ganado lanar, la Patagonia, con 16.000.000, Buenos Aires, que como decíamos anteriormente, fué cuna de esta especie y lugar exclusivo por mucho tiempo de su crianza, tiene 14.000.000, Córdoba, 1.000.000.

El resto del "stock" está diseminado en todo el país, no existiendo, puede decirse, explotación agrícola o ganadera que no posea una cantidad grande o chica de lanares, por constituir un auxiliar valioso para la chacra y la estancia, por la bondad de los productos que proporciona para la alimentación y necesidades domésticas.

Con todo, reafirmamos la convicción de que en esta explotación ganadera reside un brillante porvenir; así lo entienden también los criadores, quienes lejos de disminuir sus majadas tienden a aumentarlas, como lo prueba la gran cantidad de hembras menores de un año — 6.541.304, — que se han reservado con propósitos tan plausibles.

Al efectuar los cómputos totales por raza, nos encontramos con que la zona norte de nuestro país, acusa una existencia de ovinos mestizos de raza Merino Argentino, que resulta demasiado elevada, dado el conocimiento que se tiene de que en esta región, en realidad, no puede alcanzar cantidades tan grandes. Supónese que, desconociendo el poblador de esa zona las razas ovinas, ha interpretado la calificación de **Argentino** con que se distingue a una variedad del Merino, como designación para el ganado criollo de poca mestización indefinida que posee, y que por ser criollo es necesariamente más Argentino y lo ha anotado en la casilla correspondiente, a la variedad del Merino, a que hacemos referencia.

Porcinos. — Las cifras que se refieren a esta especie de ganado indican a todas luces un desarrollo progresivo de la explotación porcina, pudiéndose afirmar hoy que su rubro ha entrado definitivamente en la balanza comercial del país. (El año 1930 los frigoríficos solamente han invertido cerca de 16.000.000 de pesos en la adquisición de animales de esta especie.

Es indudable que recién estamos al comienzo de lo que puede ser esta rama especial de la ganadería, y al recordar las condiciones excepcionales que tenemos para el desarrollo de la misma, al contar con un clima inmejorable, con prados alfalfados y producción abundante y económica de cereales y granos, que constituyen la base fundamental de esta explotación, fácil es colegir el porvenir que espera a la explotación del cerdo entre nosotros, sobre todo, cuando ella puede encuadrar su desarrollo con el criterio comercial que con buenos resultados ha sido experimentado en el país. Son factores

favorables a su posible desarrollo, el mayor consumo interno de este producto, la mayor amplitud del comercio con el continente europeo — gran consumidor de carne — y la conquista de los mercados del Pacífico, casi libre de nuestra influencia comercial.

No obstante, la perturbación económica que ha sido la fuente desconcertante del comercio en general de nuestros productos pecuarios, ha dejado sentir sus efectos, en estos últimos tiempos, sobre la explotación de esta especie, y mientras no se produzca una reacción favorable a su financiación, sufriremos las consecuencias del estancamiento lógico en su desarrollo.

Es seguro, por otra parte, que ese estancamiento no podrá ser duradero; insistimos en que nuestra capacidad productora es excepcional, pero de cualquier modo, ocasiona trastornos de los cuales cuesta mucho reaccionar.

Nuestro juicio se orienta en estos momentos en la necesidad de la implantación inmediata de una política comercial, que contribuya a despejar el obstáculo que impide o detiene la fácil circulación de estos productos, pues no se explica que cotizándose esta carne al precio más bajo que se conoce y siendo la misma de las mejores razas, cómo no ha logrado su comercio el desarrollo que estas condiciones le permiten.

Sustenta más nuestra opinión en ese sentido, el hecho conocido de que numerosos países del norte de Europa, que trafican en amplia escala con carne de cerdo, frescas o refrigeradas, puedan lograr mayor facilidad, casi privilegio, en esta rama comercial, cuando se sabe que los animales motivo de este comercio son alimentados en su mayor tiempo, o por lo menos completada su preparación, utilizando maíz argentino.

Por lo que se refiere a su mejoramiento, podemos decir que si alguna especie ha experimentado la influencia de las razas exóticas refinadas, indiscutiblemente que ésta ha sido la porcina. El tipo criollo, aunque de sabrosa carne, ha desaparecido por completo.

Grande fué la necesidad de nuestros criadores en la adopción de la raza mejoradora, habiéndose visto desfilar sucesivamente en las explotaciones importantes del país el "Large White", el "Middle White" al "Large Black", al "Transworth", "Poland China", "Berkshire", para terminar con el "Duroc Jersey". Analizando la influencia de las citadas razas y su actual explotación, observamos que ocupan, según su importancia, el orden siguiente: "Duroc Jersey", "Berkshire" y "Poland China"; de las restantes ya no sólo no se mencionan, sino que casi han desaparecido por completo, lo cual prueba la falta de orientación en que se incurrió en el comienzo del mejoramiento.

Es de justicia establecer que el factor principal de estas investigaciones, han sido las exigencias impuestas por los fuertes compradores — los frigoríficos, — los cuales en determinado momento no sólo reclaman determinadas razas, sino que llegaron hasta introducir planteles de los que tenían interés, tratando de obtener en esa forma la seguridad de un producto adecuado al requerimiento de sus consumidores.

La facilidad que proporciona la rápida evolución y suplantación consiguiente de las razas de esa especie, por una parte, el interés que despertara por su crianza, el empeño puesto por destacados criadores, que llegaron a implantar métodos propios en los sistemas de crianza y, hasta si se quiere, la literatura numerosa e interesante, por otra, han hecho comprender los reales beneficios de refinamiento de nuestros porcinos, refinamiento que se ha traducido en el empleo de un menor tiempo en el desarrollo, menores gastos en la explotación y mayores rendimientos en los productos.

Es así cómo podemos contemplar hoy la enorme generalización de las razas mejoradas, las cuales han llegado a difundirse hasta en las selvas de nuestro norte, habiendo absorbido, como hemos dicho, casi por completo al cerdo criollo de otros tiempos.

Cabe recordar la cruenta lucha que nuestros criadores vienen librando en lo que se refiere a la parte sanitaria de esta especie, especialmente al "Hogg Cólera" y la "Tuberculosis", enfermedades que han diezclado a las piaras argentinas y que contribuyen con sus inconvenientes a suponer una piedra más en el camino del progreso de su explotación.

Sólo la tenacidad de nuestros criadores ha podido vencer en parte estos males, y si bien esta acción y otras medidas no han podido librarnos en absoluto de ellas, queda por lo menos evidenciada la tarea desarrollada, abrigando, sin embargo, la esperanza de que, mediante las prácticas modernas y las medidas profilácticas en uso, estos inconvenientes desaparezcan o, cuando menos, que se reduzcan al mínimo sus perjuicios, llegándose así a conseguir la amplitud que como rama especulativa de nuestra campaña debe alcanzar.

Resumiendo estas breves consideraciones debemos manifestar, en lo que a esta especie se refiere, que nos encontramos en el momento actual con una orientación definida y exacta en lo que importa a la producción económica de los mejores tipos de cerdos: que siendo ello no sólo en lo relativo a la cantidad que puedan reclamar los mercados, sino que en clase y estado, sólo falta despejar la valla que obstaculiza el comercio de su carne en el exterior para que pueda adquirir su explotación entre nosotros la amplitud que las condiciones apuntadas determinan.

Yeguarizos. — Comparando las cifras totales que sobre esta especie arrojan los censos de 1914 y el actual, 8.323.815 y 9.858.111, respectivamente, nótese un saldo favorable para la existencia actual de ganado yeguarizo en el país, diferencia en más que en el tiempo transcurrido — 16 años — pudo ser mayor, a no mediar circunstancias especiales, algunas transitorias, que detuvieron mucho los esfuerzos iniciados, tendientes a lograr un aumento en progresión mayor del ganado ya existente en 1914, de esta especie.

Muchos y variados motivos han influido en el estado de inacción de los criadores de yeguarizos, siendo los más importantes: la valorización de los campos, con su complemento obligado, el aumento de los arrendamientos; la desvalorización del caballo, progresivamente desalojado por la tracción me-

cánica, de los grandes centros de población, y la momentánea competencia hecha por este mismo medio en la campaña, en las faenas agrícolas y en los transportes; aunque, justo es decirlo, la gente vuelve en este medio a preferir para muchas de las faenas agrícolas el caballo, y con justificada razón, como también hasta tanto no tengamos caminos en condiciones tales que permitan suplirlo con seguridad y eficacia, lo que ha de tardar en acontecer.

La falta de un mercado exterior en donde poder colocar nuestro caballo, es otra importante causa del poco interés que demuestra nuestra gente de campo por su crianza; agréguese a esto, que a esta especie se le ha hecho el grave cargo de ser un perjuicio para los campos, sobre todo, en los considerados de mejor calidad.

Es por todas estas causas que el negocio de la cría de este ganado no resulta lucrativo, sino en ciertas condiciones y con propósitos especiales; tal acontece con la del puro de carrera, que alcanza a precios realmente elevados. Actualmente se venden en el país 1.000 productos de 2 años en una suma superior a \$ 6.000.000 $\frac{m}{n}$, pagándose por muchos, precios que oscilan entre \$ 10.000 y 40.000 $\frac{m}{n}$.

Enumerados a grandes rasgos esos factores que podrían llamarse económicos, surge otro factor importante que ha causado también serios perjuicios a esta industria, y que en gran parte es el causante de su desvalorización. Nos referimos a la falta de orientación científica, tendiente a obtener uniformidad de tipos en animales destinados a llenar un propósito zootécnico, una necesidad determinada, tanto que puede decirse con verdadera propiedad, expresando un juicio exacto sobre la producción equina: **especie con numerosa representación inferior.**

Esa falta de orientación con miras a resolver propósitos previamente definidos, es la que ha motivado que alguien, con toda razón, dijera, que nuestra producción equina era tan desordenada, tan indefinida, que sería poco menos que imposible identificar su ascendencia.

El capricho, la fantasía, el placer de investigar sin los conocimientos zootécnicos necesarios, han dado como resultado la obtención de tanto mal caballo como tenemos: considerado desde el punto de vista de su tipo, y también, como demostración objetiva del desastroso resultado a que se puede llegar, cuando no se da a las taras hereditarias el lugar preponderante que deben tener, en la elección de los reproductores.

Una comprobación más de la verdad de lo que decimos, nos la da este último censo. Al compilar las fichas esta comisión se ha encontrado con que una crecida cantidad de ellas contenían datos vagos y erróneos: tales como el de declarar como **mestizos**, sin especificar de qué razas, la mayoría de los yeguarizos de silla, tiro pesado y liviano; o el de anotar en la casilla correspondiente a tiro pesado, caballos de carrera de "pedigree" y a la inversa, en la de destinados a silla, los Shire de "pedigree".

Para salvar este desconocimiento del verdadero origen de la mayor parte de nuestro yeguarizo agrupado bajo la denominación de "mestizo",

así como también los otros errores consignados en el párrafo anterior; esta comisión consideró prudente, en lo que respecta a las clasificaciones números 41, 42 y 43 de la ficha — caballos de silla, caballos de tiro pesado, caballos de tiro liviano — dejar de lado la declaración de la raza, aceptando, en cambio, como veraz la del uso a que se destina el ganado, dado que, sobre este punto, nadie puede alegar ignorancia.

Mucho podría haberse hecho en nuestro país por el mejoramiento de nuestro "stock" equino, si se tiene en cuenta que hemos importado de los países de origen las mejores razas existentes en el mundo, y de éstas, los ejemplares más valiosos, como aconteció con los sangre pura de Carrera, de los cuales en un momento dado, se introdujeron al país en corto plazo cinco padrillos: Val D'or, Jardy, Cillene, Pieterzmarisburg y Diamon Jubilee, cuyo valor en conjunto superaba los 2.500.000 pesos, siendo los cinco mejores caballos de Inglaterra y Francia en esos momentos.

Posteriormente se han seguido importando los mejores padrillos en venta en Europa, sobre todo de Inglaterra, no escatimando nuestros criadores sus esfuerzos, encaminados a conseguir colocar los haras en que se cría esa raza, a la altura de los más famosos del mundo.

Conocidas las excepcionales condiciones mejoradoras que el **Pur Sang** reúne, para ser aprovechadas en las manadas de nuestro equino autófono, o sus mestizos de otras razas, salta a la vista que, si con elementos tan extraordinarios como los introducidos al país no hemos conseguido mejores resultados, teníamos razón cuando decíamos que ha faltado verdadera orientación racional en la manera de encarar el problema de la crianza de esta especie de ganado.

Sería conveniente que los poderes públicos se interesaran por resolver este problema, y en particular, que propendieran al establecimiento de las llamadas estaciones de monta, similares a las existentes en Francia y países europeos, las que funcionarían bajo la dirección de técnicos especializados en Haras del Estado.

Algunos ensayos se han hecho ya entre nosotros en los establecimientos de enseñanza práctica de agricultura y en las estaciones zootécnicas dependientes del Ministerio de Agricultura, pero no han sido eficientes por falta de elementos.

La Dirección de Remonta de nuestro ejército, también ha encarado el problema a resolver bajo los mejores auspicios, instalando haras, importando ejemplares valiosos para la producción de caballos que llenen cumplidamente las necesidades del ejército nacional.

La Comisión de Caballos de Armas, en cuya constitución intervienen representantes del Ministerio de Agricultura, Sociedad Rural Argentina, Joekey Club, y de la Remonta del Ejército, efectúa en estos momentos una acción concordante.

Es de esperar, entonces, que con una acción oficial y privada bien encaminada, pueda criarse en mayor escala y sin los inconvenientes actuales,

el yeguarizo entre nosotros, ya que tenemos, en nuestro vasto territorio, zonas en las cuales resultaría negocio lucrativo, dado el menor valor de los campos y sus buenas condiciones para intensificar esta industria, que esperamos vuelva por sus prestigios.

Caprinos.— Esta especie, llamada con justa razón “vaca de los pobres”, mantiene su predominio como productora de carne y leche, en las regiones del país que, por sus condiciones topográficas especiales (serranas) o por la pobreza de pasto de sus campos y escasez de agua, las hace de difícil adaptación para el ganado bovino u ovino. Es por eso que en algunas regiones de las provincias de Córdoba, Santiago del Estero, La Rioja y Catamarca están los núcleos más importantes de la población caprina del país, y en el Neuquén, extremo sur de la provincia de Buenos Aires y zona sin regadío de Río Negro, el otro núcleo que le sigue en importancia.

Regiones que hasta ayer fueron centro de la explotación de esta especie, hoy, debido al crecimiento alcanzado por las poblaciones de referencia, han debido intensificar las explotaciones agropecuarias y cambiar las modalidades primitivas de trabajo para llenar sus necesidades cada vez mayores, y como consecuencia de este estado de cosas, se obtuvo el mejoramiento de los campos y las praderas artificiales— en las que no resultaba económico la crianza del ganado caprino— y fué desalojado por las otras dos especies de mayor arraigo y mejores rendimientos: el bovino y el ovino; tal aconteció en los mejores campos de una gran zona de Córdoba, San Luis, etc.

Claro está que existen todavía muchas regiones de nuestro país— en las que o hay muy poco o no existe ganado alguno,— en las cuales esta especie llenaría necesidades apremiantes para mejorar la deficiente alimentación de su población y, ante todo, para evitar la mortalidad infantil, que alcanza a cifras elevadas en esas zonas pobres.

El mejoramiento de esta especie de ganado sólo en contadísimas oportunidades se ha intentado: unas por cuenta de particulares, y la más importante por la acción del Gobierno Nacional, en 1923, quien hizo importar dos pequeños rebaños de raza Tongenburg y Saanen, ambas de reconocidas condiciones lecheras, las que fueron entregadas para su difusión a la Dirección General de Enseñanza Agrícola. Como dato ilustrativo, agregaremos, que una de esas cabras alcanzó a producir en la Estación Zootécnica de Palpalá (Jujuy), hasta 7 litros diarios de leche.

La influencia mejoradora de estos pequeños contingentes no ha sido todo lo importante que debiera, y por ello, esta comisión considera que sería obra de mérito a emprenderse, lo que ya se ha intentado, pero de una manera más eficiente, en el sentido de aumentar la producción de leche, así como también en la propagación de las especies productoras de pelo— como las de Angora y Cachemira— con miras a la intensificación de las industrias hilanderas de las provincias andinas del Norte, en las que hoy sólo se usa la lana de vicuña, alpaca y llama.

Asnales y mulares.— Tanto en la especie asnal como en su híbrido con el caballo, ganado mular, acusa este censo un aumento, que si bien no llega a una cifra elevada, demostrativa del incremento que debiera tener en ciertas zonas del país el procreo de estos animales, tiene, en cambio, como compensación del poco aumento numérico, el del mejoramiento real y efectivo alcanzado, traducido en un más alto grado de mestización, por la influencia beneficiosa del uso de burros de raza pura del Poitu y Ausetena, y también por el empleo para la producción de mulas, de yeguas muy superiores en clase a las malamente llamadas "Criollas", producto indefinido, resultante del uso desacertado de casi todas las razas, con propósitos mejoradores, pero sin orientación científica.

El empleo de yeguas mestizas de raza Percheron, Boulonaise, Anglo-Normando, etc., que hoy se hace con destino a la producción de mulas, ha permitido el aumento de alzada, corpulencia y una mayor capacidad para el trabajo, comparada con la producida con la yegua criolla. Lo único que hay que lamentar es que al uso de reproductores mejorados no se agregase una tendencia más racional, más de acuerdo con la zootecnia; esto hubiera permitido, dentro del mejoramiento alcanzado, la obtención de tipos más uniformes, sin las muchas taras hereditarias como se observan en tantos ejemplares, las que invalidan una gran parte de la producción. Los muchos rechazos que se observan en los lotes presentados a la Remonta del Ejército, y que obedecen a esas causas, prueban ampliamente ese aserto, a pesar de tratarse de lotes seleccionados.

También, cuando se modifiquen los procedimientos primitivos de explotaciones rurales que aun imperan en gran parte de nuestro territorio, sobre todo en las regiones montañosas de Tucumán, Catamarca, La Rioja, Salta, Jujuy, etc., en las que es común encontrar planteles de varios cientos de yeguas destinadas a la producción de mulas, que sólo producen un 15 % de éstas, se obtendrá un aumento de este por ciento que debe ser superior a un 50 %, y con ello, un aumento de la cantidad global de la especie.

El pequeño excedente que notamos en la cifra actual, comparada con la del censo del 14, más lo imputamos como el resultado de un estancamiento del comercio de este tipo de animales, que a una prosperidad de su explotación. Ha intervenido en ello como causa fundamental de perturbación, el cambio de sistema en la tracción, que hiciera por la mecánica, el mercado sudafricano, el más importante que para los mismos teníamos.

A esta transformación no se ha substraído el mercado interno, y si agregamos que nuestro ejército hoy produce un número aproximado al de los animales que necesita, se tendrá el cuadro real de lo que acontece, en estos momentos, en la evolución económica de esta rama de la ganadería nacional.

No obstante, hay que hacer resaltar que para ciertas zonas, estos animales, más que indispensables, son insustituibles, y que una producción mejorada y fuerte, siempre tendrá, aunque más reducido, su efectivo comercio.

Los avances de la mecánica es indudable que puedan tener su influencia en esta como en otras actividades de las explotaciones ganaderas, pero como aquélla tiene también su radio limitado de acción, siempre habrá margen para utilizar a estos animales en el carácter de medio adecuado, seguro y económico en las regiones montañosas del país.

Animales de corral: gallinas. — La crianza de aves en nuestro país, es una industria que recién se inicia con verdadera orientación científica y práctica, debido al esfuerzo oficial y privado, tendiente a encaminar este negocio, complemento obligado de la granja, por el verdadero camino racional.

Todo lo que se haga entre nosotros con el propósito de fomentar la avicultura, será poco, comparado con los resultados que se pueden obtener de la crianza de aves como industria lucrativa. En Estados Unidos de Norte América se ha desarrollado tanto esta industria, que su importancia comercial es ya tan grande como la del trigo, lo que es ya mucho decir, y constituye con la leche y sus derivados, la base de las explotaciones granjeras de ese mismo país.

Nosotros, colocados en inmejorables condiciones, por nuestro clima, condiciones geográficas y por nuestra producción cerealista, debemos propender por todos los medios al incremento de la avicultura, para bien del país y como uno de los tantos medios — el mejor, seguramente, — de mejorar el estado económico de nuestra gente de campo, dedicada hasta ahora, a las explotaciones de carácter unilateral, con resultados casi siempre infelices, pues no tienen a su alcance medios de defensa en los casos de pérdida de la cosecha, o cuando, como ahora, los cereales no tienen valor compensador para el productor.

El Estado no debe omitir sacrificios ni esfuerzos para fomentar esta fuente de riqueza nacional, llamada a dar grandes resultados como factor económico, especialmente ahora, en que las demás industrias agropecuarias pasan por un período crítico. Hay que aumentar los medios de defensa del trabajador de la campaña, aumentando sus recursos, y la crianza de aves racionalmente hecha, llena como ningún otro, cumplidamente ese propósito.

Sugieren a esta comisión, estas consideraciones, la cifra total de gallinas que arroja el último censo: 37.323.185 cabezas; esta cantidad es de por sí suficientemente elocuente si se la compara con la que dió el de 1914, que era de: 26.691.286 cabezas; y aun cuando el saldo es favorable al último censo, dice bien a las claras que la industria avícola en el país no adelanta como debiera.

En efecto: si se tiene en cuenta que se trata de una especie de animales, cuya procreación aumenta en una progresión mayor que cualquier otra, y a ello se agrega la rápida sucesión de generaciones, se llega a la conclusión de que el aumento logrado en 16 años no es el que en realidad debiera existir si se hubiera marcado un adelanto efectivo en la industria avícola nacional.

Bien es cierto también, que en la fecha en que se levantó el censo, no se había iniciado la crianza correspondiente al año, la que en realidad comienza en julio y termina en diciembre, razón por la cual puede decirse que en la fecha, la cantidad de gallinas del país es superior a la que indica el censo; pero, así y todo, considerando las necesidades del consumo, el aumento no debe ser superior al 10 %, de acuerdo con el aumento proporcional en los últimos 16 años.

No obstante este estado de cosas, hay que reconocer que si no hemos aumentado en la proporción debida la cantidad, hemos adelantado en mucho en lo que a calidad respecta; conseguido esto, por el grado de mestización adquirido por nuestro "stock" avícola, gracias al uso de reproductores de raza pura introducidos desde Inglaterra y Estados Unidos, sobre todo, de este último país; mejoramiento traducido en aumento de peso en nuestra gallinita criolla, capacidad productora de huevos y mejor calidad de la carne. Vale decir, entonces, que si el beneficio no se traduce en la cantidad que debiera, existe, en cambio, un mayor valor de nuestro "stock".

Como dato ilustrativo de lo que puede llegar a ser esta incipiente industria, bastaría decir que se importan por año más de 10.000.000 de pesos en huevos, procedentes de Estados Unidos, Holanda, Alemania, Polonia, etc., y que contra esta importación sólo hemos exportado, como máximo, 50.000 cajones de 30 docenas de huevos cada uno, cuyo valor no alcanza a 1.000.000 de pesos; exportación que no es veinte veces mayor, dada la demanda que hay en Inglaterra, sobre todo, porque no producimos ni en cantidad ni en calidad, un producto apto para la exportación, debido a que la explotación avícola está, entre nosotros, en manos del chacarero, quien la explota con el máximo de descuido, y también a los medios de transporte que son demasiado deficientes, causas ambas que atentan contra la bondad del producto.

Pavos. — En las demás especies de aves las cifras del último censo indican aumentos apreciables, especialmente en el renglón pavos, cuyo procreo se activó con mucho entusiasmo hace cuatro o cinco años, fecha en que se inició la exportación de piezas congeladas a Estados Unidos, habiendo llegado, en años como 1928 y 1929, a exportar 250.000 pavos, cuyo valor era de más de \$ 2.000.000 $\frac{m}{n}$. Hoy esta rama de la industria avícola sufre en nuestro país el efecto del aumento de los aranceles aduaneros de Norte América, aumento creado a pedido de los productores de aquel país, como medida de protección a su producción castigada por la alta calidad de nuestro producto, que se había impuesto en aquel mercado con marcada predilección del público consumidor.

Señor Ministro:

Esta Comisión cree haber dado cumplimiento a su cometido de llenar, con el presente trabajo, una necesidad sentida para el mayor desenvolvimiento de nuestra industria ganadera, y espera que el señor Ministro le preste su aprobación, con lo cual, los esfuerzos que no se omitieron en ningún momento para su realización, quedarán ampliamente satisfechos.

Saluda al señor Ministro con la consideración más distinguida.

ARTURO LANUSSE
Presidente de la Comisión Nacional

DECRETO DEL PODER EJECUTIVO APROBANDO LOS RESULTADOS DEL CENSO GANADERO

Buenos Aires, febrero 24 de 1931.

Visto el informe presentado por el Presidente de la Comisión del Censo Ganadero Nacional, en el que se da cuenta documentada de la realización de la operación censal llevada a efecto en cumplimiento de lo dispuesto por la ley 11.563, y en el que constan los resultados obtenidos, dentro de las prescripciones de la misma,

*El Ministro del Interior en ejercicio de la Presidencia
del Gobierno Provisional de la Nación Argentina*

DECRETA:

Artículo 1º — Declarar cumplidos los propósitos de la ley 11.563, y aprobar el desempeño de la Comisión del Censo Ganadero Nacional, designada por decreto de fecha 23 de diciembre de 1929, agradeciéndose a la misma la labor realizada y debiendo considerarse como cifras oficiales de la existencia ganadera del país, las que figuran en el mencionado informe.

Art. 2º — El Ministerio de Agricultura dispondrá la publicación de los resultados obtenidos, dándoles la difusión correspondiente.

Art. 3º — Comuníquese, publíquese, etc.

SANCHEZ SORONDO
H. BECCAR VARELA

THE UNIVERSITY OF CHICAGO
DEPARTMENT OF CHEMISTRY
LABORATORY OF ORGANIC CHEMISTRY

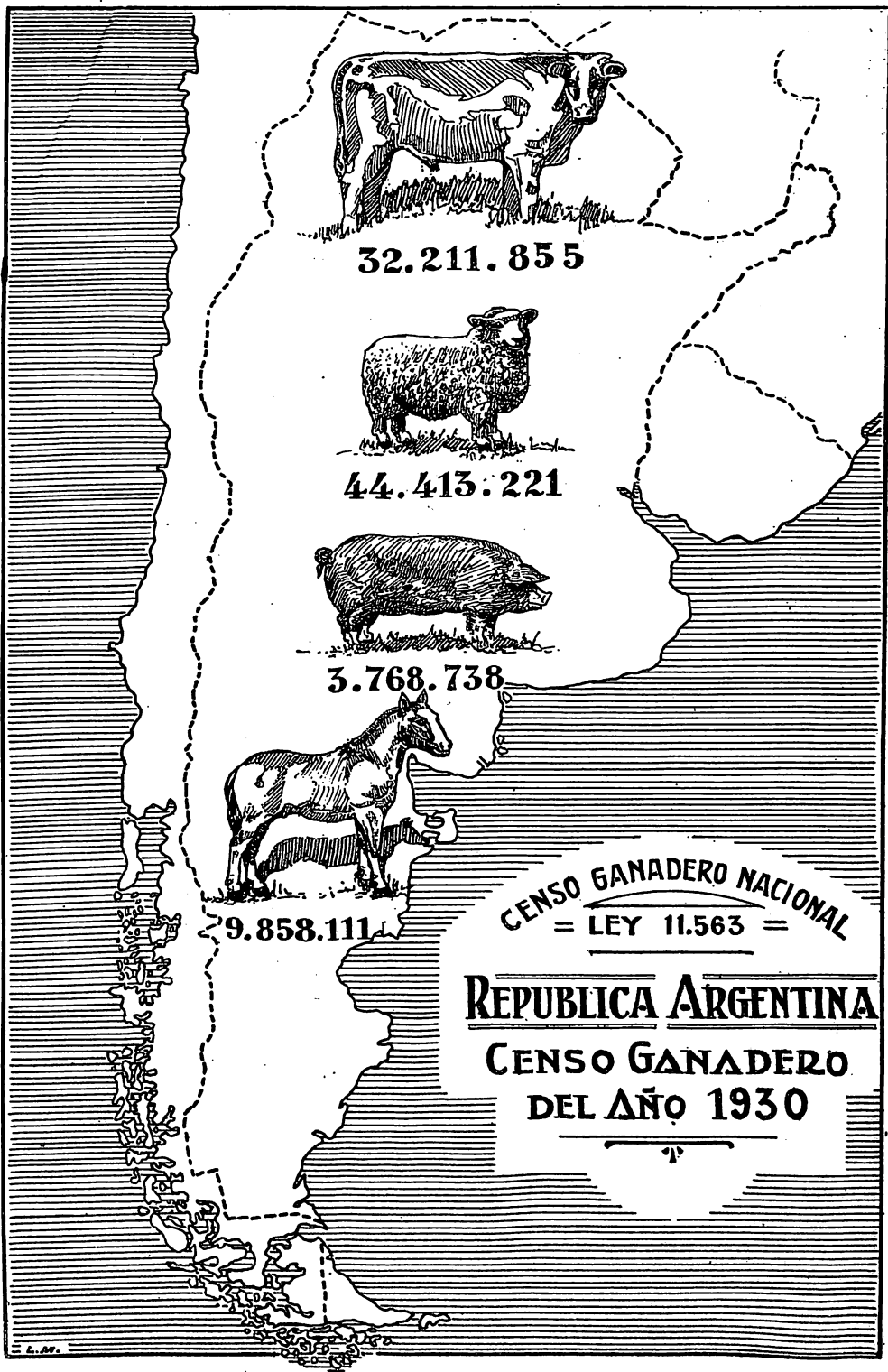
1. The first part of the report describes the synthesis of the compound in question. The starting material was a mixture of the two isomers, and the reaction conditions were chosen to favor the formation of the desired product. The yield of the product was approximately 80%.

2. The second part of the report describes the characterization of the product. The melting point was found to be 120-122°C, which is in good agreement with the literature value. The infrared spectrum shows a strong absorption at 1715 cm⁻¹, characteristic of a carbonyl group. The ¹H NMR spectrum shows a multiplet at 7.2 ppm, a doublet at 6.8 ppm, and a singlet at 3.5 ppm.

3. The third part of the report describes the reaction mechanism. It is proposed that the reaction proceeds via a six-membered cyclic transition state, which is supported by the experimental data. The transition state is believed to be the most stable one, leading to the formation of the product.


4. The fourth part of the report describes the physical properties of the product. The compound is a white solid, soluble in common organic solvents. The refractive index is 1.45, and the density is 1.2 g/cm³.

5. The fifth part of the report describes the biological activity of the product. It was found to have a strong inhibitory effect on the growth of certain bacteria. The minimum inhibitory concentration (MIC) was found to be 10⁻⁵ g/ml.

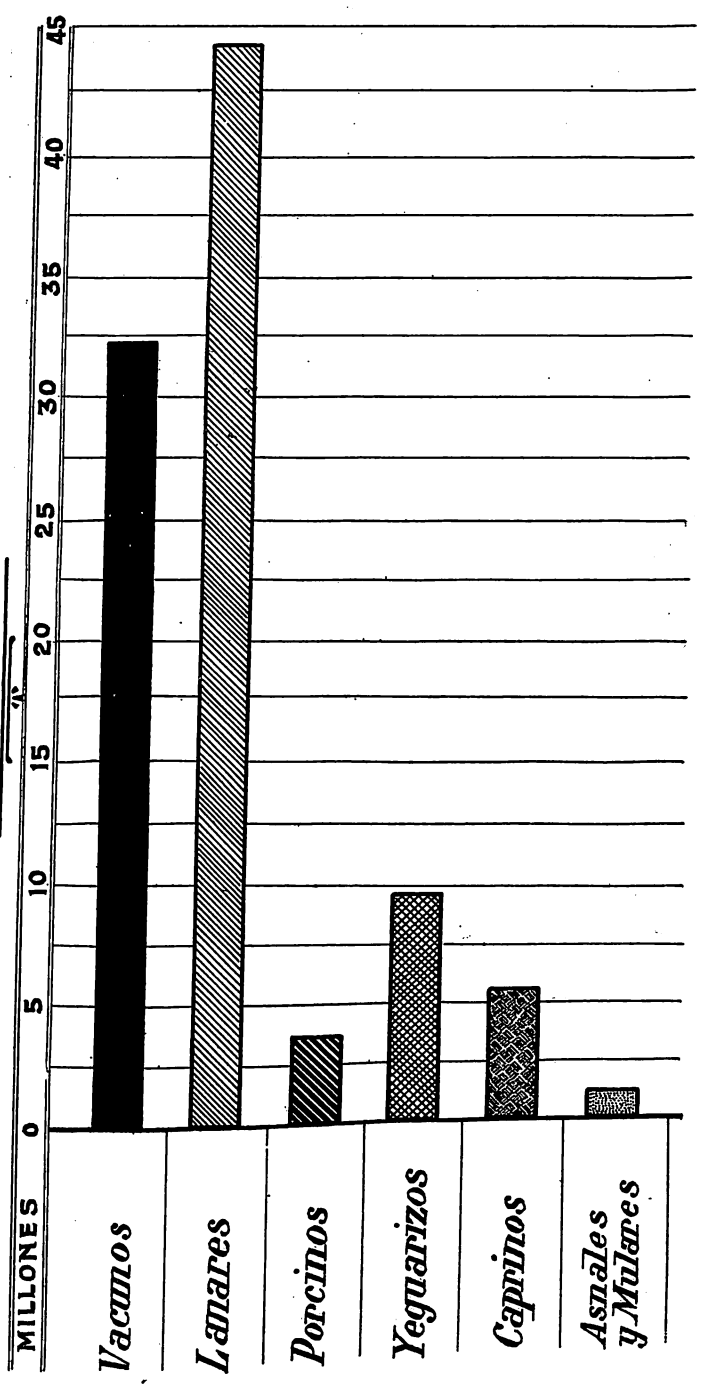



CENSO GANADERO NACIONAL
= LEY 11.563 =

REPUBLICA ARGENTINA
CENSO GANADERO
DEL AÑO 1930

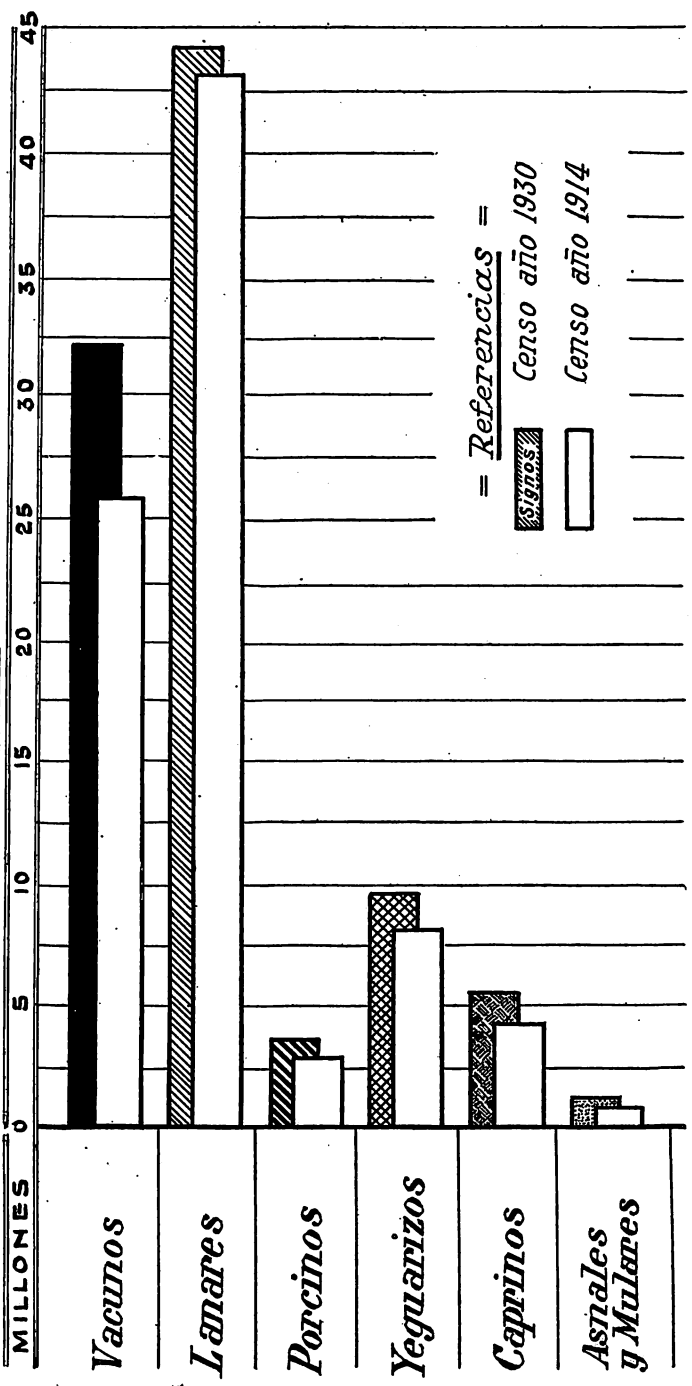



CENSO GANADERO NACIONAL
= LEY 11.563 =
EXISTENCIA GENERAL DE GANADOS DE LA REPUBLICA
CENSO AÑO 1930





CENSO GANADERO NACIONAL
= LEY 11.563 =
EXISTENCIA GENERAL DE GANADOS DE LA REPUBLICA
COMPARATIVO CENSOS AÑOS 1914 Y 1930






CENSO GANADERO NACIONAL

Cifras comparativas de los censos de 1930 y 1914

PROVINCIAS Y TERRITORIOS	VACUNOS		LANARES		PORCINOS		YEGUARIZOS		CAPRINOS		ASNALES Y MULARES	
	1930	1914	1930	1914	1930	1914	1930	1914	1930	1914	1930	1914
	Buenos Aires	11.639.442	9.090.536	14.086.741	13.776.260	1.838.491	1.394.042	2.989.964	2.784.576	15.832	21.326	14.276
Santa Fe	3.641.304	3.179.260	532.600	563.896	542.940	474.326	1.278.923	1.097.277	89.184	85.281	22.314	29.912
Córdoba	3.074.697	2.540.313	1.109.788	1.410.486	513.528	333.793	1.778.596	1.228.229	745.184	785.342	169.312	158.388
Entre Ríos	2.584.729	2.384.872	3.396.295	4.304.305	118.705	112.007	842.474	657.723	17.839	15.758	19.394	14.167
Corrientes	3.362.566	3.543.395	3.298.657	2.348.584	55.479	72.577	570.650	547.440	20.991	19.320	81.123	22.229
Salta	845.343	616.080	383.686	322.965	70.484	48.406	138.402	104.607	410.461	328.807	63.846	46.802
Santiago del Estero	869.931	767.352	1.108.714	741.909	109.762	90.028	354.883	292.564	1.232.822	775.695	154.805	95.687
San Luis	721.235	608.254	529.812	592.110	22.801	28.585	224.652	231.854	457.406	473.451	80.116	66.182
Tucumán	469.868	368.923	136.707	129.191	95.684	74.386	142.195	109.012	158.354	108.127	162.631	57.400
Catamarca	292.845	277.773	176.536	182.374	15.777	17.147	55.984	60.074	439.478	431.472	61.908	45.935
Mendoza	237.037	226.749	184.025	298.437	53.241	65.206	112.653	139.575	197.980	195.327	42.973	45.404
La Rioja	224.440	211.729	124.421	98.829	11.468	9.394	40.081	51.094	386.793	382.083	55.604	52.805
Jujuy	170.740	134.026	741.469	575.757	13.286	9.335	41.817	33.103	135.806	125.911	86.818	63.653
San Juan	69.711	63.286	80.719	65.829	21.494	20.578	41.568	46.933	125.617	81.846	38.383	36.452
Chaco	1.178.371	455.684	150.491	30.094	64.676	11.225	140.353	27.475	98.921	14.914	13.655	2.493
Formosa	984.974	379.092	88.265	33.010	8.984	4.083	44.750	21.601	76.153	36.328	4.549	2.647
La Pampa	894.174	561.284	2.263.070	2.282.823	114.553	94.192	464.118	364.791	115.165	88.682	23.370	26.217
Misiones	117.626	91.084	9.613	12.456	62.705	20.366	39.443	26.932	4.018	6.516	7.660	2.495
Chubut	112.241	135.822	5.004.173	2.047.037	9.270	3.267	180.555	105.724	176.972	34.670	8.343	2.337
Santa Cruz	17.982	48.521	6.880.392	3.940.616	3.095	1.016	87.761	50.002	9.023	1.005	1.998	462
Tierra del Fuego	4.194	6.346	843.339	754.133	155	266	5.869	5.073	16	12	8	34
Los Andés	694	929	57.372	85.355	13	23	147	124	26.250	29.011	15.140	11.779
Neuquén	156.591	152.333	914.366	792.417	4.453	3.642	83.798	90.555	413.433	325.797	10.701	8.922
Río Negro	110.920	90.957	2.315.985	2.302.282	13.821	7.769	160.886	157.546	241.556	104.499	8.188	5.869
Capital Federal	9.600	12.663	5.950	9.697	8.860	3.926	47.589	123.991	2.142	2.900	2.810	15.680
GRAN TOTAL DE LA RE- PÚBLICA	32.211.855	25.366.763	44.413.221	43.225.452	3.768.738	2.900.585	9.858.111	8.323.815	5.647.366	4.325.280	1.039.420	825.226
Aumento o disminución con respecto al censo del año 1914	más 6.845.092	más 1.187.769	más 863.153	más 1.534.296	más 1.922.116	más 214.194						



VARIACIONES NUMÉRICAS

DEL

GANADO ARGENTINO

**Variaciones numéricas del ganado argentino
durante los últimos cuarenta y dos años (1888 - 1930)**

V A C U N O S

PROVINCIAS Y TERRITORIOS	1888	1895	1908	1914	1922	1930
Buenos Aires	8.680.483	7.745.896	10.351.235	9.090.536	15.507.530	11.639.442
Santa Fe	2.328.443	2.315.007	3.413.446	3.179.260	4.692.543	3.641.804
Córdoba	2.110.523	1.884.926	2.639.480	2.540.313	4.102.894	3.074.697
Entre Ríos	4.120.068	2.784.810	3.145.639	2.834.372	2.320.905	2.534.729
Corrientes	1.841.455	2.893.256	4.275.895	3.543.395	3.793.584	3.332.556
Salta	164.944	550.599	559.997	616.080	488.658	345.343
Santiago del Estero	588.396	591.302	628.652	757.352	630.350	869.981
San Luis	478.904	479.964	578.889	603.254	897.209	721.235
Tucumán	198.835	426.869	403.811	353.923	336.898	469.863
Catamarca	239.834	275.515	268.158	277.773	307.861	292.845
Mendoza	180.009	268.746	329.998	226.749	200.463	237.097
La Rioja	160.197	246.750	417.353	211.729	188.064	224.440
Jujuy	89.855	129.355	113.018	134.026	113.241	170.740
San Juan	54.539	69.238	81.917	63.236	58.191	69.711
Chaco	17.551	33.952	265.279	455.634	596.667	1.178.371
Formosa	14.403	41.424	233.724	379.092	526.881	984.974
La Pampa	469.775	530.162	464.645	561.234	1.330.189	394.174
Misiones	41.967	70.259	94.361	91.034	115.406	117.626
Chubut	—	29.944	334.995	135.322	96.649	112.241
Santa Cruz	—	10.551	25.329	43.521	6.502	17.982
Tierra del Fuego	143	796	11.851	6.346	6.431	4.194
Los Andes	—	—	905	929	856	694
Neuquén	—	173.706	193.723	152.333	141.307	156.591
Río Negro	77.434	82.050	279.459	90.957	100.571	110.920
Capital Federal	(1) 106.167	16.399	4.861	12.663	—	9.600
TOTALES	21.963.930	21.701.526	29.116.625	25.866.763	37.064.350	32.211.355

(1) La cantidad que se le asigna a la Capital Federal ha sido deducida del total general de la República, que se ha publicado restando a éste la suma de todas las otras provincias y territorios, habiendo hecho este procedimiento por haberse omitido al hacerse la publicación del censo del año 1888 asignar las cifras correspondientes a la Capital Federal.

Variaciones numéricas del ganado argentino
durante los últimos cuarenta y dos años (1888 - 1930)

LANARES

PROVINCIAS Y TERRITORIOS	1888	1895	1908	1914	1922	1930
Buenos Aires	51.557.750	52.639.451	34.604.972	18.776.260	12.902.349	14.086.741
Santa Fe	2.977.382	1.988.777	969.406	568.896	580.990	532.600
Córdoba	2.355.030	2.594.662	1.992.110	1.410.486	775.469	1.109.783
Entre Ríos	4.901.123	6.210.185	7.005.469	4.304.305	2.547.015	3.896.295
Corrientes	611.085	1.405.101	3.138.563	2.348.584	2.180.552	3.298.657
Salta	164.414	272.956	336.626	322.965	151.113	333.686
Santiago del Estero	781.951	423.229	740.207	741.909	595.073	1.108.714
San Luis	241.827	552.977	867.416	592.110	470.095	529.812
Tucumán	43.390	99.114	124.248	129.191	70.380	136.707
Catamarca	152.438	125.430	154.329	182.374	234.916	176.536
Mendoza	122.298	169.937	290.123	298.487	139.121	184.025
La Rioja	57.926	72.812	132.837	93.829	128.372	124.421
Jujuy	617.803	664.797	601.967	575.757	412.535	741.469
San Juan	62.672	59.583	96.320	65.329	85.823	80.719
Chaco	3.751	7.671	9.989	30.094	53.291	150.491
Formosa	143	2.439	22.483	33.010	29.121	88.265
La Pampa	1.670.393	5.295.177	4.809.077	2.282.823	2.003.393	2.258.070
Misiones	4.218	6.251	9.633	12.456	9.470	9.618
Chubut	—	47.306	2.123.628	2.047.037	3.128.917	5.004.173
Santa Cruz	—	369.264	2.387.566	3.940.616	4.803.701	6.880.392
Tierra del Fuego	282	7.165	1.342.351	784.183	818.170	843.339
Los Andes	—	—	54.133	85.355	86.569	57.372
Neuquén	—	357.429	672.957	792.417	742.441	914.366
Río Negro	287.940	1.009.777	4.724.844	2.802.282	3.260.035	2.315.985
Capital Federal	(1) 87.281	7.072	—	9.697	—	5.990
TOTALES.	66.701.097	74.379.562	67.211.754	43.225.452	36.208.981	44.418.221

(1) La cantidad que se le asigna a la Capital Federal ha sido deducida del total general de la República, que se ha publicado restando a éste la suma de todas las otras provincias y territorios, habiendo hecho este procedimiento por haberse omitido al hacerse la publicación del censo del año 1888 asignar las cifras correspondientes a la Capital Federal.

**Variaciones numéricas del ganado argentino
durante los últimos cuarenta y dos años (1888-1930)**

PORCINOS

PROVINCIAS Y TERRITORIOS	1888	1895	1908	1914	1922	1930
Buenos Aires	208.088	248.720	711.241	1.394.042	621.544	1.838.494
Santa Fe	58.530	82.366	208.462	474.326	213.399	542.940
Córdoba	22.253	51.607	181.048	333.793	211.655	513.523
Entre Ríos	23.523	53.310	81.109	112.007	62.479	118.705
Corrientes	10.021	24.676	31.198	72.577	47.454	55.479
Salta	7.194	23.009	27.584	48.406	23.349	70.484
Santiago del Estero	13.093	38.501	47.772	90.028	53.015	109.762
San Luis	6.844	6.534	7.729	23.585	23.794	22.801
Tucumán	7.129	31.272	42.385	74.886	39.817	95.684
Catamarca	10.962	10.723	12.053	17.147	12.475	15.777
Mendoza	6.552	22.069	25.551	65.206	6.032	53.241
La Rioja	5.252	8.837	12.940	9.394	9.820	11.468
Jujuy	2.358	10.971	4.938	9.335	9.030	13.238
San Juan	3.625	11.211	7.310	20.578	4.410	21.494
Chaco	892	5.332	5.551	11.225	12.190	64.676
Formosa	437	826	1.570	4.083	3.612	8.984
La Pampa	2.147	3.826	20.360	94.192	42.899	114.553
Misiones	3.961	3.809	13.243	20.366	26.387	62.705
Chubut	—	1.188	1.370	3.267	4.323	9.270
Santa Cruz	—	7	1.017	1.016	378	3.095
Tierra del Fuego	33	53	562	266	532	155
Los Andes	—	—	23	23	4	13
Neuquén	—	1.486	4.748	3.642	3.059	4.458
Río Negro	864	563	3.332	7.769	4.481	13.321
Capital Federal	(1) 9.445	6.370	—	3.926	—	3.860
TOTALES	403.203	652.766	1 403.591	2.900.585	1.436.633	3.763.733

(1) La cantidad que se le asigna a la Capital Federal ha sido deducida del total general de la República, que se ha publicado restando a éste la suma de todas las otras provincias y territorios, habiendo hecho este procedimiento por haberse omitido al hacerse la publicación del censo del año 1888 asignar las cifras correspondientes a la Capital Federal.

Variaciones numéricas del ganado argentino
durante los últimos cuarenta y dos años (1888-1930)


YEGUARIZOS

PROVINCIAS Y TERRITORIOS	1888	1895	1908	1914	1922	1930
Buenos Aires	1.691.192	1.675.885	2.519.953	2.784.576	3.156.388	2.989.964
Santa Fe	528.536	404.366	918.965	1.097.277	1.227.638	1.278.928
Córdoba	408.879	418.434	997.514	1.228.229	1.387.422	1.778.596
Entre Ríos	719.510	514.597	647.107	657.723	739.430	842.474
Corrientes	268.699	409.091	596.130	547.440	619.305	570.650
Salta	35.174	72.000	98.115	104.607	118.822	138.402
Santiago del Estero	110.368	111.947	208.615	252.564	287.003	354.839
San Luis	118.554	142.809	210.099	231.854	261.826	224.662
Tucumán	42.939	68.944	126.095	109.012	122.600	142.195
Catamarca	56.054	38.241	57.291	60.074	67.871	55.984
Mendoza	44.849	80.590	131.858	139.575	159.743	112.658
La Rioja	25.038	38.803	61.789	51.034	65.409	40.031
Jujuy	22.896	22.587	31.260	33.103	37.757	41.817
San Juan	25.848	38.161	41.619	46.933	60.320	41.568
Chaco	1.597	4.427	17.590	27.475	30.900	140.858
Formosa	625	3.136	16.194	21.601	24.285	44.750
La Pampa	110.104	229.003	281.537	364.791	413.509	464.118
Misiones	17.541	21.516	32.411	26.932	30.592	39.443
Chubut	—	12.907	165.832	106.724	120.740	180.555
Santa Cruz	—	7.858	36.382	50.002	56.609	87.761
Tierra del Fuego	9	263	10.173	5.073	5.940	5.869
Los Andes	—	—	121	124	157	147
Neuquén	—	57.015	104.695	90.555	100.915	83.793
Río Negro	16.620	39.599	132.474	157.546	132.880	160.886
Capital Federal	(1) 27.885	34.190	42.557	123.991	154.410	47.539
TOTALES	4.262.917	4.445.859	7.531.376	8.323.815	9.432.421	9.858.111

(1) La cantidad que se le asigna a la Capital Federal ha sido deducida del total general de la República, que se ha publicado restando a ésta la suma de todas las otras provincias y territorios, habiendo hecho este procedimiento por haberse omitido al hacerse la publicación del censo del año 1888 asignar las cifras correspondientes a la Capital Federal.

VACUNOS






BOVINOS

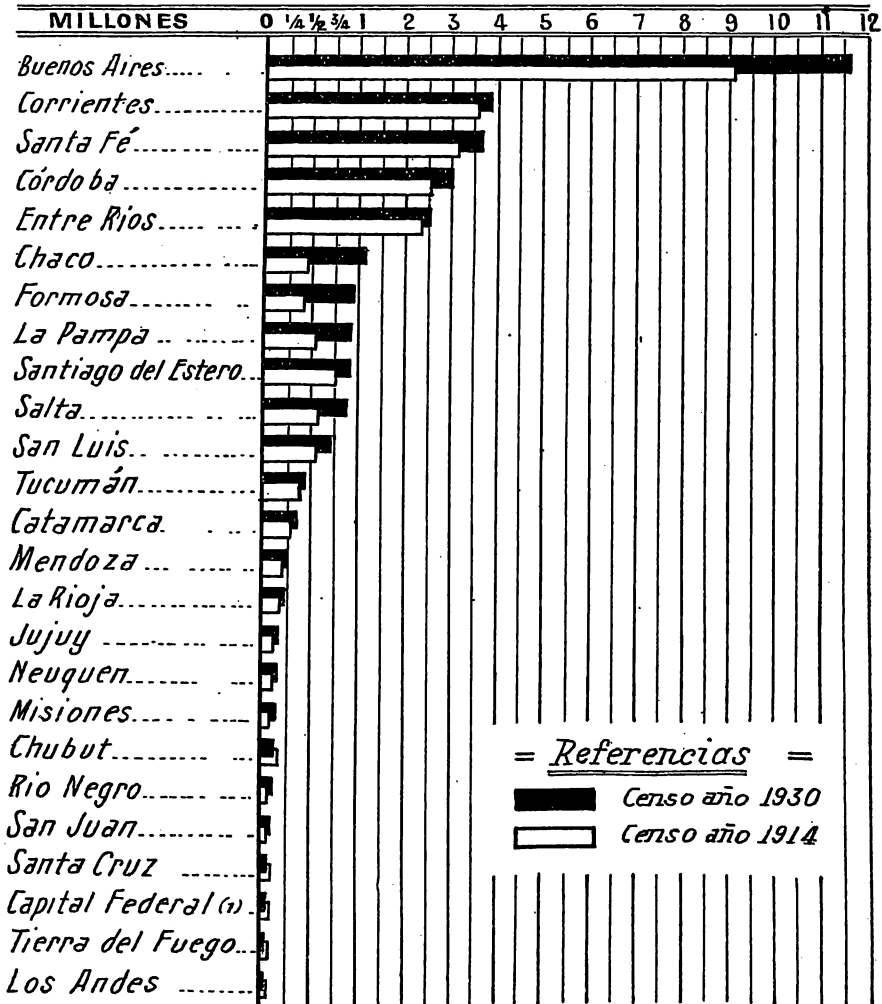


32.211.855




CENSO GANADERO NACIONAL
= LEY 11.563 =

EXISTENCIA DE GANADO VACUNO
POR PROVINCIAS Y TERRITORIOS
COMPARATIVO CENSOS AÑOS 1914 Y 1930

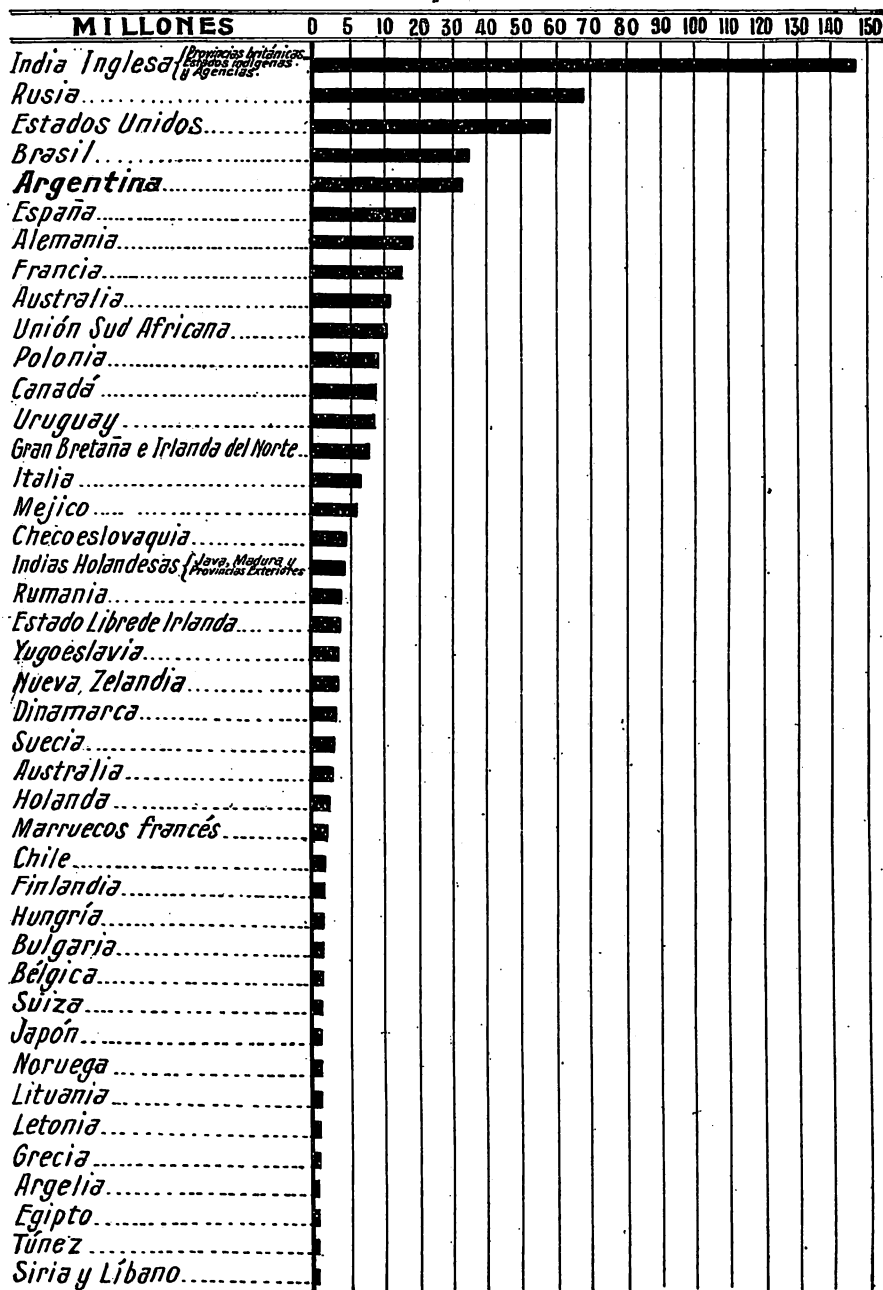


(1) Inclusive Isla de Martín García



CENSO GANADERO NACIONAL
= LEY 11.563 =

EXISTENCIA DE GANADO VACUNO DE LA REPUBLICA, CENSO
DEL AÑO 1930 COMPARADO CON LOS CENSOS MUNDIALES



NOTA.— Las cifras tomadas para los demás países corresponden al último Censo efectuado en cada uno de ellos.

VAC GRAN TOTAL

PROVINCIAS Y TERRITORIOS	VACAS DE VIENTRE MÁS DE DOS AÑOS		VACAS DE ORDEÑE		VAQUILLONAS DE UNO A DOS AÑOS		TERNERAS MENORES DE UN AÑO		TERNEROS MENORES DE UN AÑO	
	P	M	P	M	P	M	P	M	P	M
Capital Federal	—	—	—	—	—	—	—	—	—	—
Buenos Aires	47.601	3.299.628	8.728	1.574.857	14.488	1.347.332	14.996	1.411.914	12.336	1.350
Santa Fe	4.703	392.498	946	570.137	1.592	423.525	1.379	415.323	1.261	—
Córdoba	9.287	916.123	1.285	350.468	1.675	380.924	2.035	357.477	1.350	—
Entre Ríos	6.607	781.503	978	240.788	1.263	305.280	1.563	270.255	1.110	—
Corrientes	507	1.526.968	29	198.182	91	446.634	123	366.874	140	—
Salta	—	236.082	—	114.668	—	98.478	—	81.719	—	—
Santiago del Estero	104	245.691	2	140.759	19	114.592	19	105.702	18	—
San Luis	200	269.617	2	62.473	58	94.769	51	85.709	44	—
Tucumán	—	130.211	—	68.997	—	56.483	—	46.922	—	—
Catamarca	—	91.539	3	39.326	—	34.354	1	28.890	—	—
Mendoza	94	98.613	148	26.011	60	29.882	46	24.232	37	—
La Rioja	—	62.580	4	33.443	1	26.422	—	24.952	3	—
Jujuy	—	45.970	—	24.097	—	19.211	1	17.002	—	—
San Juan	3	21.335	79	11.465	17	8.631	8	7.339	21	—
Chaco	—	424.994	—	72.692	—	129.839	—	118.907	—	—
Formosa	30	375.344	—	53.964	—	126.472	23	90.024	—	—
La Pampa	678	345.977	51	72.737	163	106.790	202	111.858	221	—
Misiones	—	35.137	—	19.379	—	15.294	—	10.532	—	—
Chubut	18	33.769	18	18.967	13	14.119	11	13.637	13	—
Santa Cruz	—	3.470	11	2.358	—	1.914	6	1.891	9	—
Tierra del Fuego	—	764	—	490	—	333	—	424	—	—
Los Andes	—	272	—	65	—	57	—	62	—	—
Neuquén	68	58.274	6	14.585	—	17.940	4	16.519	5	—
Río Negro	—	40.039	2	15.288	1	13.229	2	12.874	—	—
TOTAL	69.900	9.936.498	12.292	3.726.196	19.441	3.812.504	20.525	3.621.038	16.562	8.33

NOS

DE LA REPÚBLICA

NOVILLITOS DE UNO A DOS AÑOS		NOVILLOS DE MÁS DE DOS AÑOS		TORITOS DE UNO A DOS AÑOS		TOROS DE MÁS DE DOS AÑOS		BUEYES		TOTALES		TOTAL GENERAL
P	M	P	M	P	M	P	M	P	M	Puros	Mestizos	
—	—	—	—	—	—	—	—	—	—	—	—	9.600
—	1.123.796	—	1.194.904	8.188	58.953	14.713	142.245	—	13.634	121.050	11.518.392	11.639.442
—	344.580	—	384.618	1.036	49.428	2.522	67.428	—	87.013	13.429	3.628.375	3.641.804
—	282.662	—	312.464	1.429	42.494	3.635	59.121	—	5.942	20.746	3.053.951	3.074.697
—	213.882	—	365.113	1.636	26.255	3.476	36.869	—	27.542	16.638	2.518.096	2.534.729
—	284.090	—	375.537	160	106.415	738	98.775	—	35.532	1.788	3.830.768	3.832.556
—	55.721	—	80.494	—	37.615	5	40.389	—	27.265	5	845.343	845.343
—	55.262	—	50.375	13	36.920	34	25.503	—	5.161	209	869.772	869.981
—	55.997	—	46.914	163	10.384	373	17.012	—	2.303	896	720.339	721.235
—	21.498	—	26.914	—	22.081	—	20.439	—	38.137	—	469.863	469.863
—	19.355	—	21.440	1	12.305	1	12.041	—	7.076	6	292.839	292.845
—	12.842	—	11.201	2	3.417	116	6.420	—	4.325	503	236.594	237.097
—	17.901	—	19.243	1	7.125	2	6.862	—	3.711	16	224.424	224.440
—	11.691	—	13.365	1	6.085	3	6.595	—	11.604	5	170.735	170.740
—	4.273	—	4.972	14	1.957	11	1.973	—	1.369	153	69.553	69.711
—	86.358	—	87.703	—	37.680	41	30.496	—	80.847	41	1.178.330	1.178.371
—	61.811	—	78.015	—	55.795	2	40.917	—	18.842	60	984.914	984.974
—	75.316	—	55.043	204	6.726	548	17.740	—	659	2.067	892.107	894.174
—	6.280	—	6.772	3	4.074	—	3.337	—	7.271	3	117.623	117.626
—	6.652	—	4.636	8	1.055	14	2.444	—	4.627	94	112.147	112.241
—	1.336	—	1.156	—	313	1	401	—	8.638	27	17.955	17.982
—	268	—	261	—	121	—	58	—	1.041	—	4.194	4.194
—	47	—	59	—	27	—	65	—	5	—	694	694
—	13.262	—	8.534	21	1.273	52	3.788	—	6.389	156	156.435	156.591
—	6.805	—	5.208	1	1.185	46	2.108	—	3.259	52	110.868	110.920
—	2.761.595	—	3.154.941	12.886	529.713	26.333	643.026	—	447.192	177.939	32.024.316	32.211.855

TOTALES SHOR

PROVINCIAS Y TERRITORIOS	VACAS DE VIENTRE MÁS DE DOS AÑOS		VACAS DE ORDEÑE		VAQUILLONAS DE UNO A DOS AÑOS		TERNERAS MENORES DE UN AÑO		TERNEROS MENORES DE UN AÑO	
	P	M	P	M	P	M	P	M	P	M
	Buenos Aires	36.918	2.800.782	5.715	1.357.479	10.930	1.157.017	11.516	1.212.648	9.300
Santa Fe	4.053	5.14.431	349	325.199	1.211	252.969	1.096	250.969	1.011	239.897
Córdoba	5.1.5	577.507	571	170.887	1.247	236.166	1.139	218.662	777	222.002
Entre Ríos	4.010	490.545	490	117.986	734	178.650	838	158.858	708	148.607
Corrientes	203	403.959	3	32.219	28	121.354	49	103.195	60	98.292
Salta	—	6.481	—	1.884	—	2.586	—	3.141	—	2.994
Santiago del Estero	20	24.487	2	4.830	1	9.532	7	6.652	9	7.645
San Luis	184	128.601	2	8.049	50	43.006	43	35.607	44	32.354
Tucumán	—	7.598	—	2.011	—	2.513	—	2.321	—	1.915
Catamarca	—	1.884	—	864	—	1.201	—	740	—	761
Mendoza	57	27.594	18	2.823	22	7.607	18	5.147	18	4.451
La Rioja	—	575	—	262	—	213	—	211	—	166
Jujuy	—	389	—	351	—	243	—	147	—	108
San Juan	3	2.349	1	363	—	758	—	602	4	556
Chaco	—	57.852	—	4.263	—	14.775	—	14.417	—	13.602
Formosa	20	30.836	—	1.973	—	16.914	28	6.274	—	6.005
La Pampa	631	255.347	37	48.417	115	79.383	171	88.621	190	73.382
Misiones	—	1.557	—	185	—	713	—	169	—	100
Chubut	17	18.271	11	7.542	10	4.904	10	5.296	9	4.752
Santa Cruz	—	682	—	435	—	295	—	388	—	242
Tierra del Fuego	—	126	—	113	—	81	—	77	—	80
Los Andes	—	27	—	7	—	8	—	9	—	11
Neuquén	20	15.795	5	2.528	—	4.486	4	3.391	8	3.389
Río Negro	—	9.237	—	2.734	1	3.322	—	2.848	—	2.501
TOTAL	51.230	5.418.922	7.224	2.093.261	14.319	2.138.976	14.919	2.115.385	12.138	2.033.770

HERE

Buenos Aires	6.057	176.660	767	19.829	1.934	57.055	1.887	57.112	1.493	54.993
Santa Fe	505	49.750	—	14.128	79	15.840	50	17.379	48	17.670
Córdoba	86	36.880	2	4.645	16	10.945	10	12.101	15	10.049
Entre Ríos	1.482	139.689	159	29.731	267	49.462	471	43.404	288	39.816
Corrientes	180	537.750	10	45.544	39	157.178	47	127.441	47	122.929
Salta	—	576	—	30	—	206	—	281	—	287
Santiago del Estero	—	9.374	—	800	—	3.247	—	2.058	—	2.198
San Luis	4	1.847	—	346	5	842	2	773	—	734
Tucumán	—	2.454	—	602	—	764	—	707	—	567
Catamarca	—	1.568	—	283	—	661	—	553	—	602
Mendoza	16	14.041	8	129	5	1.502	4	2.796	1	2.280
La Rioja	—	113	—	51	—	50	—	21	—	18
Jujuy	—	603	—	7	—	112	—	170	—	174
San Juan	—	678	—	92	—	241	—	126	—	129
Chaco	—	32.172	—	2.026	—	9.668	—	7.833	—	8.337
Formosa	—	4.510	—	621	—	1.209	—	1.360	—	1.013
La Pampa	38	25.996	4	3.150	31	6.108	14	7.188	14	6.828
Misiones	—	6.906	—	1.705	—	2.976	—	1.069	—	1.269
Chubut	—	6.717	2	2.172	1	3.431	—	2.645	2	2.658
Santa Cruz	—	156	—	195	—	147	—	134	—	184
Tierra del Fuego	—	67	—	14	—	18	—	67	—	54

POR RAZA THORN

NOVILLITOS DE UNO A DOS AÑOS		NOVILLOS DE MÁS DE DOS AÑOS		TORITOS DE UNO A DOS AÑOS		TOROS DE MÁS DE DOS AÑOS		BUEYES		TOTALES		TOTAL GENERAL
P	M	P	M	P	M	P	M	P	M	Puros	Mestizos	
—	—	—	1.079.064	5.755	46.570	10.381	119.682	—	8.288	90.485	9.972.022	10.062.507
—	990.978	—	246.833	822	20.652	2.047	38.354	—	7.931	10.592	2.139.294	2.149.886
—	222.049	—	226.787	1.132	14.106	2.653	31.362	—	1.727	12.624	1.893.621	1.906.245
—	194.415	—	217.796	1.049	12.422	1.822	22.583	—	6.497	9.651	1.489.173	1.498.824
—	185.279	—	91.527	81	19.355	228	24.375	—	8.869	608	991.535	992.143
—	91.890	—	1.863	—	428	—	814	—	150	—	22.211	22.211
—	1.870	—	5.400	—	1.433	21	2.048	—	257	60	68.359	68.419
—	5.752	—	20.164	158	1.997	223	6.747	—	363	704	304.633	305.387
—	27.794	—	1.657	—	854	—	1.512	—	473	—	21.556	21.556
—	702	—	488	—	208	—	544	—	139	—	7.620	7.620
—	741	—	2.262	1	643	111	1.295	—	1.335	265	56.131	56.396
—	2.944	—	123	—	86	1	92	—	50	1	1.890	1.891
—	112	—	85	—	63	—	57	—	98	—	1.671	1.671
—	130	—	856	—	268	—	202	—	110	8	6.454	6.462
—	393	—	9.106	—	3.092	21	4.430	—	1.987	21	134.309	134.330
—	10.945	—	9.012	—	5.127	—	4.200	—	1.417	58	92.728	92.786
—	10.967	—	48.509	172	4.752	484	13.394	—	389	1.770	667.997	669.767
—	60.358	—	140	—	26	—	118	—	61	—	3.346	3.346
—	277	—	1.286	5	336	4	805	—	985	66	41.772	41.838
—	2.595	—	135	—	22	—	64	—	557	—	3.021	3.021
—	201	—	139	—	19	—	16	—	273	—	991	991
—	67	—	5	—	—	—	2	—	2	—	74	74
—	3	—	—	—	—	—	—	—	739	43	37.444	37.487
—	2.875	—	2.859	3	294	8	1.028	—	287	24	24.583	24.607
—	1.532	—	1.457	—	244	23	441	—	—	—	—	—
—	—	—	1.967.558	9.128	182.992	13.027	274.165	—	42.094	126.980	17.982.485	18.109.465
—	1.764.362	—	—	—	—	—	—	—	—	—	—	—

FORD

—	—	—	48.425	1.051	4.031	2.053	6.847	—	509	15.842	471.090	486.932
—	45.629	—	23.597	116	1.872	245	4.513	—	2.123	1.043	164.649	165.692
—	17.772	—	4.462	23	649	76	1.996	—	47	228	87.097	87.325
—	5.883	—	72.631	345	8.396	1.019	5.083	—	2.893	4.031	419.727	423.753
—	33.622	—	185.679	63	21.549	310	31.692	—	12.596	696	1.307.915	1.308.611
—	115.647	—	27	—	31	—	125	—	40	—	1.673	1.673
—	70	—	1.875	—	506	—	661	—	80	—	23.073	23.073
—	2.265	—	301	6	95	23	105	—	10	40	5.715	5.755
—	672	—	377	—	182	—	313	—	58	—	6.387	6.387
—	363	—	434	—	76	—	223	—	55	—	5.061	5.061
—	595	—	141	—	55	1	479	—	52	35	21.749	21.784
—	283	—	33	—	18	—	37	—	4	—	364	364
—	19	—	230	—	54	—	85	—	—	—	1.469	1.469
—	34	—	20	—	14	—	40	—	16	—	1.458	1.458
—	102	—	—	—	—	—	—	—	1.280	—	79.206	79.206
—	8.243	—	6.302	—	1.147	—	2.198	—	106	—	12.853	12.853
—	582	—	1.416	—	572	—	1.464	—	9	155	54.337	54.992
—	2.985	—	1.359	25	301	29	969	—	180	3	17.994	17.997
—	2.044	—	1.396	3	165	—	284	—	656	11	20.803	20.814
—	1.079	—	823	3	112	3	512	—	135	—	1.238	1.238
—	123	—	121	—	14	—	24	—	22	—	278	278
—	15	—	15	—	2	—	4	—	—	—	—	—

(Continuación)

PROVINCIAS Y TERRITORIOS	VACAS DE VIENTRE MÁS DE DOS AÑOS		VACAS DE ORDEÑE		VAQUILLONAS DE UNO A DOS AÑOS		TERNERAS MENORES DE UN AÑO		TERNEROS MENORES DE UN AÑO	
	P	M	P	M	P	M	P	M	P	M
Los Andes	—	—	—	—	—	—	—	—	—	—
Neuquén	—	21.393	—	2.232	—	5.771	—	6.181	—	6.599
Río Negro	—	2.252	—	1.058	—	920	—	699	—	990
TOTAL	8.968	1.071.652	952	129.306	2.377	328.353	2.485	292.003	1.908	279.890

POLLEO

Buenos Aires	3.975	180.062	81	22.685	1.105	50.985	940	61.501	957	58.581
Santa Fe	142	25.255	—	4.908	26	7.690	46	10.067	33	9.533
Córdoba	4.061	38.577	8	5.633	388	15.674	915	11.683	523	14.117
Entre Ríos	1.115	59.667	9	6.083	240	17.904	229	16.700	8	17.911
Corrientes	118	94.889	16	4.765	24	28.159	27	23.886	33	22.911
Salta	—	2.990	—	318	—	1.470	—	1.037	—	1.037
Santiago del Estero	84	4.459	—	661	18	2.208	12	1.286	9	1.286
San Luis	12	20.189	—	631	3	5.945	6	6.364	—	6.364
Tucumán	—	515	—	127	—	121	—	162	—	162
Catamarca	—	25	—	5	—	4	—	10	—	10
Mendoza	21	6.413	20	245	16	2.711	9	1.175	8	1.175
La Rioja	—	135	—	36	—	56	—	47	—	47
Jujuy	—	54	—	17	—	41	—	8	—	8
San Juan	—	257	1	34	—	65	1	49	—	49
Chaco	—	14.935	—	706	—	3.202	—	3.690	—	3.690
Formosa	—	8.357	—	416	—	3.462	—	2.742	—	2.742
La Pampa	39	15.430	—	1.570	14	5.036	13	4.433	15	4.433
Misiones	—	1.017	—	325	—	229	—	217	—	217
Chubut	—	431	—	102	—	174	—	167	—	167
Santa Cruz	—	134	—	83	—	26	—	77	—	77
Tierra del Fuego	—	—	—	—	—	—	—	—	—	—
Los Andes	—	—	—	—	—	—	—	—	—	—
Neuquén	48	4.666	—	301	—	1.160	—	1.337	1	1.337
Río Negro	—	1.673	—	261	—	277	—	486	—	486
TOTAL	9.615	480.130	135	49.912	1.834	146.599	2.198	147.124	1.587	141.043

HOLAN

Buenos Aires	30	4.573	1.553	57.126	412	19.538	514	15.369	440	18.659
Santa Fe	—	—	520	87.569	259	28.833	160	28.083	131	24.509
Córdoba	10	—	692	40.015	18	13.619	19	12.169	32	11.073
Entre Ríos	—	—	304	18.225	22	6.832	18	5.801	106	4.671
Corrientes	—	—	—	3.003	—	806	—	758	—	681
Salta	—	—	—	6.945	—	1.953	—	1.971	—	2.110
Santiago del Estero	—	—	—	6.337	—	2.103	—	2.330	—	1.710
San Luis	—	—	—	2.760	—	847	—	717	—	686
Tucumán	—	—	—	5.405	—	1.659	—	1.356	—	1.047
Catamarca	—	133	3	2.697	—	802	1	891	—	613
Mendoza	—	—	81	8.031	17	2.300	15	2.103	10	1.653
La Rioja	—	—	4	1.219	1	339	—	307	8	250
Jujuy	—	1	—	1.481	—	486	1	389	—	366
San Juan	—	—	75	5.429	17	1.401	7	1.517	14	1.123
Chaco	—	—	—	364	—	135	—	136	—	127
Formosa	—	—	—	1.342	—	555	—	288	—	263
La Pampa	—	—	—	4.361	—	1.039	—	1.290	—	1.137
Misiones	—	—	—	672	—	14	—	11	—	9
Chubut	1	5	4	1.074	—	242	—	277	—	244

NOVILLITOS DE UNO A DOS AÑOS		NOVILLOS DE MÁS DE DOS AÑOS		TORITOS DE UNO A DOS AÑOS		TOROS DE MÁS DE DOS AÑOS		BUEYES		TOTALES		TOTAL GENERAL
P	M	P	M	P	M	P	M	P	M	PUROS	MESTIZOS	
—	—	—	—	—	—	—	—	—	—	—	—	—
—	5.248	—	2.563	—	260	28	1.078	—	1.265	28	52.197	52.225
—	494	—	425	—	63	3	111	—	187	3	7.116	7.119
—	243.724	—	302.652	1.635	35.164	3.790	58.787	—	22.378	22.115	2.763.949	2.786.064

ANGUS

—	41.051	—	40.713	1.140	4.019	1.517	8.710	—	110	9.715	468.227	477.942
—	9.335	—	11.933	39	1.106	78	2.913	—	515	364	83.252	83.616
—	12.765	—	14.495	242	1.632	855	2.621	—	137	6.992	117.399	124.391
—	11.273	—	16.282	234	2.167	396	3.166	—	331	2.231	151.484	153.715
—	18.051	—	17.598	65	5.065	194	8.146	—	1.332	477	224.831	225.308
—	476	—	895	—	452	—	482	—	232	—	9.413	9.413
—	1.189	—	511	12	314	7	446	—	4	142	12.075	12.217
—	1.463	—	501	3	473	123	1.665	—	158	147	41.353	41.500
—	80	—	14	—	21	—	43	—	50	—	1.229	1.229
—	1	—	—	—	3	—	29	—	9	—	88	88
—	395	—	281	—	56	2	659	—	57	76	12.378	12.454
—	32	—	11	—	16	—	28	—	3	—	408	408
—	2	—	—	—	8	—	3	—	4	—	139	139
—	40	—	40	—	2	—	13	—	—	—	549	551
—	2.175	—	2.837	—	1.027	16	2.136	—	356	16	34.565	34.581
—	827	—	1.027	—	2.433	2	1.526	—	316	2	23.854	23.856
—	3.351	—	1.869	3	323	25	955	—	3	109	36.905	37.014
—	79	—	82	—	38	—	40	—	39	—	2.261	2.261
—	50	—	31	—	21	—	43	—	4	—	1.147	1.147
—	19	—	75	—	6	—	7	—	—	—	436	436
—	—	—	—	—	—	—	—	—	—	—	—	—
—	—	—	—	—	—	—	—	—	—	—	—	—
—	728	—	42	18	91	11	257	—	38	78	10.160	10.238
—	231	—	137	—	35	16	42	—	2	16	3.669	3.685
—	103.613	—	109.429	1.756	19.413	3.242	33.930	—	3.724	20.337	1.235.822	1.256.189

DESES

—	6.034	—	3.413	157	903	505	1.539	—	370	3.611	122.529	126.140
—	12.835	—	8.098	51	2.066	132	1.927	—	317	1.253	194.237	195.490
—	6.926	—	3.837	26	1.363	41	1.770	—	57	838	90.334	91.672
—	4.434	—	2.115	6	1.546	231	611	—	990	687	45.225	45.912
—	300	—	211	1	176	5	188	—	293	6	6.416	6.422
—	1.166	—	999	—	939	5	876	—	1.402	5	18.361	18.366
—	1.135	—	869	1	729	6	534	—	68	7	15.915	15.922
—	427	—	633	—	95	1	145	—	9	1	6.271	6.272
—	235	—	210	—	350	—	401	—	97	—	10.760	10.760
—	212	—	166	1	199	1	269	—	161	6	6.143	6.149
—	843	—	322	1	292	2	273	—	190	126	16.005	16.131
—	236	—	198	1	66	1	93	—	21	15	2.779	2.794
—	207	—	96	1	156	3	117	—	70	5	8.369	8.374
—	478	—	420	13	147	10	200	—	207	186	10.922	11.058
—	22	—	17	—	55	3	84	—	4	3	894	897
—	5	—	100	—	517	—	220	—	25	—	8.344	8.344
—	284	—	54	3	184	7	215	—	7	10	8.571	8.581
—	3	—	7	—	5	—	39	—	4	—	758	758
—	89	—	67	—	31	3	40	—	36	8	2.105	2.113

(Continuación)

PROVINCIAS Y TERRITORIOS	VACAS DE VIENTE MÁS DE DOS AÑOS		VACAS DE ORDENE		VAQUILLONAS DE UNO A DOS AÑOS		TERNERAS MENORES DE UN AÑO		TERNEROS MENORES UN AÑO	
	P	M	P	M	P	M	P	M	P	M
Chubut	—	—	—	—	—	—	—	—	—	—
Santa Cruz	—	—	—	—	—	—	—	—	—	—
Tierra del Fuego	—	—	—	—	—	—	—	—	—	—
Los Andes	—	—	—	—	—	—	—	—	—	—
Neuquén	—	—	—	—	—	—	—	—	—	—
Río Negro	—	—	—	—	—	—	—	—	—	—
TOTAL	—	15	38	2.104	29	862	12	617	6	—

Buenos Aires	—	—	—	—	—	—	—	—	—	—
Santa Fe	—	—	—	—	—	—	—	—	—	—
Córdoba	—	—	—	—	—	—	—	—	—	—
Entre Ríos	—	365	—	—	—	35	—	86	—	—
Corrientes	—	—	—	—	—	—	—	—	—	—
Salta	—	—	—	—	—	—	—	—	—	—
Santiago del Estero	—	—	—	—	—	—	—	—	—	—
San Luis	—	—	—	—	—	—	—	—	—	—
Tucumán	—	—	—	—	—	—	—	—	—	—
Catamarca	—	—	—	—	—	—	—	—	—	—
Mendoza	—	—	—	—	—	—	—	—	—	—
La Rioja	—	—	—	—	—	—	—	—	—	—
Jujuy	—	—	—	—	—	—	—	—	—	—
San Juan	—	—	—	—	—	—	—	—	—	—
Chaco	—	—	—	—	—	—	—	—	—	—
Formosa	—	—	—	—	—	—	—	—	—	—
La Pampa	—	—	—	—	—	—	—	—	—	—
Misiones	—	2.685	—	—	—	445	—	300	—	—
Chubut	—	—	—	—	—	—	—	—	—	—
Santa Cruz	—	—	—	—	—	—	—	—	—	—
Tierra del Fuego	—	—	—	—	—	—	—	—	—	—
Los Andes	—	—	—	—	—	—	—	—	—	—
Neuquén	—	—	—	—	—	—	—	—	—	—
Río Negro	—	—	—	—	—	—	—	—	—	—
TOTAL	—	3.050	—	—	—	480	—	386	—	—

Buenos Aires	—	82	102	1.540	7	561	14	581	12	—
Santa Fe	—	—	—	—	—	—	—	—	—	—
Córdoba	—	—	—	26	—	28	—	32	—	—
Entre Ríos	—	—	—	70	—	67	—	83	—	—
Corrientes	—	—	—	—	—	—	—	—	—	—
Salta	—	—	—	—	—	—	—	—	—	—
Santiago del Estero	—	—	—	—	—	—	—	—	—	—
San Luis	—	—	—	—	—	—	—	—	—	—
Tucumán	—	—	—	—	—	—	—	—	—	—
Catamarca	—	—	—	—	—	—	—	—	—	—
Mendoza	—	—	—	—	—	—	—	—	—	—
La Rioja	—	—	—	—	—	—	—	—	—	—
Jujuy	—	—	—	—	—	—	—	—	—	—
San Juan	—	—	—	—	—	—	—	—	—	—
Chaco	—	—	—	—	—	—	—	—	—	—
Formosa	—	—	—	—	—	—	—	—	—	—
La Pampa	—	—	—	—	—	—	—	—	—	—

SU

FLA

(Continuación)

PROVINCIAS Y TERRITORIOS	VACAS DE VIENTRE MÁS DE DOS AÑOS		VACAS DE ORDEÑE		VAQUILLONAS DE UNO A DOS AÑOS		TERNERAS MENORES DE UN AÑO		TERNEROS MENORES DE UN AÑO	
	P	M	P	M	P	M	P	M	P	M
Formosa	—	—	—	—	—	—	—	—	—	—
La Pampa	—	—	—	—	—	—	—	—	—	—
Misiones	—	—	—	—	—	—	—	—	—	—
Chubut	—	—	—	—	—	—	—	—	—	—
Santa Cruz	—	—	—	—	—	—	—	—	—	—
Tierra del Fuego	—	—	—	—	—	—	—	—	—	—
Los Andes	—	—	—	—	—	—	—	—	—	—
Neuquén	—	—	—	—	—	—	—	—	—	—
Río Negro	—	—	—	—	—	—	—	—	—	—
TOTAL	—	—	—	15	—	5	—	—	—	—

Buenos Aires	—	—	—	—	—	—	—	—	—	—
Santa Fe	—	—	—	—	—	—	—	—	—	—
Córdoba	—	—	—	—	—	—	—	—	—	—
Entre Ríos	—	—	—	—	—	—	—	—	—	—
Corrientes	—	1.948	—	130	—	—	—	—	—	—
Salta	—	—	—	—	—	—	—	—	—	—
Santiago del Estero	—	—	—	—	—	—	—	—	—	—
San Luis	—	—	—	—	—	—	—	—	—	—
Tucumán	—	—	—	—	—	—	—	—	—	—
Catamarca	—	—	—	—	—	—	—	—	—	—
Mendoza	—	—	—	—	—	—	—	—	—	—
La Rioja	—	—	—	—	—	—	—	—	—	—
Jujuy	—	—	—	—	—	—	—	—	—	—
San Juan	—	—	—	—	—	—	—	—	—	—
Chaco	—	—	—	—	—	—	—	—	—	—
Formosa	—	—	—	—	—	—	—	—	—	—
La Pampa	—	—	—	—	—	—	—	—	—	—
Misiones	—	—	—	—	—	—	—	—	—	—
Chubut	—	—	—	—	—	—	—	—	—	—
Santa Cruz	—	—	—	—	—	—	—	—	—	—
Tierra del Fuego	—	63	—	—	—	5	—	—	29	—
Los Andes	—	—	—	—	—	—	—	—	—	—
Neuquén	—	—	—	—	—	—	—	—	—	—
Río Negro	—	—	—	—	—	—	—	—	—	—
TOTAL	—	2.011	—	130	—	5	—	—	39	—

R A Z A

Buenos Aires	21	107.424	75	90.208	24	59.701	23	57.384	23
Santa Fe	—	233.060	—	125.853	—	113.327	—	105.044	—
Córdoba	—	263.463	—	119.317	—	101.205	—	99.460	—
Entre Ríos	—	90.637	—	57.610	—	48.075	—	42.092	—
Corrientes	—	491.330	—	108.039	—	137.950	—	110.501	—
Salta	—	226.035	—	104.930	—	92.163	—	75.178	—
Santiago del Estero	—	207.364	—	128.598	—	96.609	—	92.813	—
San Luis	—	118.980	—	48.914	—	43.788	—	41.853	—
Tucumán	—	119.643	—	59.929	—	51.145	—	42.059	—
Catamarca	—	87.979	—	35.027	—	31.570	—	26.595	—
Mendoza	—	50.565	—	11.328	—	15.155	—	12.446	—
La Rioja	—	61.757	—	31.779	—	25.681	—	24.342	—
Jujuy	—	44.923	—	22.166	—	18.313	—	16.270	—

NOVILLITOS DE UNO A DOS AÑOS		NOVILLOS DE MÁS DE DOS AÑOS		TORITOS DE UNO A DOS AÑOS		TOROS DE MÁS DE DOS AÑOS		BUEYES		TOTALES		TOTAL GENERAL	
P	M	P	M	P	M	P	M	P	M	Puros	Mestizos		
--	--	--	--	--	--	--	--	--	--	--	--	--	
--	--	--	--	--	--	--	--	--	--	--	--	--	
--	--	--	--	--	--	--	--	--	--	--	--	--	
--	--	--	--	--	--	--	--	--	--	--	--	--	
--	--	--	--	--	--	--	--	--	--	--	--	--	
--	--	--	--	--	--	--	--	--	--	--	--	--	
--	--	--	--	--	--	--	--	--	--	--	--	--	
--	--	--	--	--	--	--	--	--	--	--	--	--	
--	--	--	--	--	--	--	--	--	--	--	--	--	
--	--	--	--	--	--	--	--	--	--	--	--	--	
--	--	--	--	--	--	--	--	--	--	--	--	--	
						1					1	20	31

VON

--	--	--	--	--	--	--	--	--	--	--	--	--
--	--	--	--	--	--	--	--	--	--	--	--	--
--	--	--	--	--	--	--	--	--	--	--	--	--
--	--	--	--	--	--	--	--	--	--	--	2.078	2.078
--	--	--	--	--	--	--	--	--	--	--	--	--
--	--	--	--	--	--	--	--	--	--	--	--	--
--	--	--	--	--	--	--	--	--	--	--	--	--
--	--	--	--	--	--	--	--	--	--	--	--	--
--	--	--	--	--	--	--	--	--	--	--	--	--
--	--	--	--	--	--	--	--	--	--	--	238	238
--	--	--	--	--	--	--	--	--	--	--	--	--
--	--	--	--	--	--	--	--	--	--	--	2.311	2.311

ESPECIFICADA

--	82.669	--	19.723	12	2.928	84	4.800	--	4.245	211	420.905	421.116
--	79.566	--	91.944	--	23.203	--	19.286	--	75.514	--	1.015.829	1.015.829
--	60.512	--	61.845	--	24.095	--	20.959	--	3.936	--	841.006	841.006
--	26.227	--	54.114	--	6.313	--	4.966	--	16.202	--	382.007	382.007
--	57.716	--	129.518	--	59.875	--	34.106	--	61.985	--	1.287.094	1.287.094
--	52.095	--	76.668	--	35.746	--	38.055	--	25.428	--	792.632	792.632
--	44.653	--	41.537	--	83.725	--	21.690	--	4.736	--	746.437	746.437
--	25.327	--	25.207	--	7.679	--	8.272	--	1.763	--	358.891	358.891
--	20.043	--	24.482	--	20.570	--	18.103	--	37.250	--	427.496	427.496
--	17.758	--	20.287	--	11.773	--	10.936	--	6.638	--	272.964	272.964
--	7.986	--	7.577	--	2.198	--	3.326	--	2.601	--	123.530	123.530
--	17.487	--	18.868	--	6.934	--	6.609	--	3.633	--	218.776	218.776
--	11.311	--	12.926	--	5.798	--	6.314	--	11.416	--	163.891	163.891

(Continuación)

PROVINCIAS Y TERRITORIOS	VACAS DE VIENTE MÁS DE DOS AÑOS		VACAS DE ORDEÑE		VAQUILLONAS DE UNO A DOS AÑOS		TERNERAS MENORES DE UN AÑO		TERNEROS MENORES DE UN AÑO	
	P	M	P	M	P	M	P	M	P	M
San Juan	—	18.051	—	4.149	—	5.792	—	4.877	—	—
Chaco	—	320.035	—	64.469	—	101.699	—	92.519	—	—
Formosa	—	331.641	—	49.048	—	104.187	—	79.185	—	—
La Pampa	—	49.204	—	12.938	—	14.628	—	14.682	—	—
Misiones	—	22.932	—	16.273	—	10.835	—	8.635	—	—
Chubut	—	13.345	—	7.806	—	5.323	—	5.169	—	—
Santa Cruz	—	2.496	—	1.343	—	1.316	—	1.208	—	—
Tierra del Fuego	—	508	—	294	—	205	—	222	—	—
Los Andes	—	245	—	58	—	49	—	53	—	—
Neuquén	—	16.420	—	6.900	—	5.881	—	4.882	—	—
Río Negro	—	26.877	—	8.513	—	8.146	—	8.057	—	—
TOTAL	21	2.954.914	75	1.113.492	24	1.087.243	23	965.521	22	847

NOTA.—Figuran en esta planilla animales puros que son de razas de menor importancia y que a los efectos de...

011.102	500.001	112	015.5	—	002.1	—
022.210.1	002.010.1	—	110.87	—	002.01	—
000.018	000.012	—	000.8	—	000.02	—
000.008	000.008	—	000.01	—	000.0	—
000.001.1	100.000.1	—	000.10	—	000.10	—
000.007	000.007	—	000.00	—	000.00	—
000.007	000.007	—	000.0	—	000.12	—
000.003	000.000	—	000.0	—	000.0	—
000.004	000.000	—	000.00	—	000.01	—
000.002	000.002	—	000.0	—	000.01	—
000.001	000.001	—	000.0	—	000.0	—
000.002	000.002	—	000.0	—	000.0	—
000.001	000.001	—	000.01	—	000.0	—

NOVILLITOS DE UNO A DOS AÑOS		NOVILLOS DE MÁS DE DOS AÑOS		TORITOS DE UNO A DOS AÑOS		TOROS DE MÁS DE DOS AÑOS		BUEYES		TOTALES		TOTAL GENERAL	
P	M	P	M	P	M	P	M	P	M	FUROS	MESTIZOS		
—	3.236	—	3.600	—	1.493	—	1.460	—	1.005	—	48.021	48.021	
—	64.789	—	69.292	—	32.281	—	21.646	—	76.312	—	926.210	926.210	
—	49.410	—	66.274	—	46.970	—	33.455	—	16.935	—	850.666	850.666	
—	8.140	—	3.124	—	1.093	—	2.090	—	245	—	119.054	119.054	
—	3.506	—	5.073	—	3.791	—	2.696	—	6.955	—	38.102	38.102	
—	2.800	—	2.423	—	573	—	1.029	—	2.897	—	45.736	45.736	
—	909	—	777	—	235	—	273	—	2.704	—	12.233	12.233	
—	167	—	99	—	95	—	25	—	550	—	2.390	2.390	
—	44	—	54	—	27	—	63	—	3	—	620	620	
—	3.990	—	2.795	—	549	—	1.217	—	3.849	—	50.551	50.551	
—	4.313	—	3.034	—	778	—	1.361	—	2.537	—	70.142	70.142	
—	594.606	—	741.240	12	328.722	34	262.677	—	369.364	211	9.265.183	9.265.394	
												CAPITAL FEDERAL	9.600
												TOTAL GENERAL	9.274.994

a compilación han sido sumados a los totales de «no especificados».

CLASIFICACIONES DEL GANADO VACUNO

DISTRIBUIDAS

POR

PARTIDOS O DEPARTAMENTOS

VACAS PROVINCIA DE SALTA

DEPARTAMENTO O PARTIDO	VACAS DE VIENTRE MÁS DE DOS AÑOS		VACAS DE ORDEÑE		VAQUILLONAS DE UNO A DOS AÑOS		TERNERAS MENORES DE UN AÑO		TERNERAS MENORES UN AÑO	
	P	M	P	M	P	M	P	M	P	M
	La Plata	26	6.969	—	21.869	—	7.990	—	8.309	1
Adolfo Alsina	14	26.587	15	17.252	9	12.132	13	12.147	8	—
Alberti	475	7.055	6	2.258	169	2.719	85	2.513	122	—
Almirante Brown	94	1.239	60	2.436	29	976	44	1.382	57	—
Avellaneda	—	—	—	321	—	—	—	26	—	—
Ayacucho	2.073	101.016	86	18.632	382	26.721	635	35.292	646	—
Azul	245	92.108	—	27.172	49	24.251	65	35.633	39	—
Bahía Blanca	96	11.418	162	4.753	110	4.758	83	3.713	32	—
Balcarce	915	62.726	19	7.070	184	13.368	312	21.197	246	—
Baradero	589	5.635	65	8.970	245	4.071	347	4.184	39	—
Bartolomé Mitre	662	15.153	11	4.055	145	4.629	129	5.435	80	—
Bolívar	85	68.773	21	11.536	5	22.945	5	25.168	22	—
Bragado	543	12.189	10	7.138	176	5.664	165	5.688	157	—
Brandsen	1	17.187	135	23.037	10	9.781	71	12.335	52	—
Campana	30	2.840	113	4.792	40	2.690	60	2.267	52	—
Cañuelas	59	12.626	15	25.364	11	10.880	23	9.304	22	—
Carlos Casares	600	21.965	305	26.126	282	14.208	378	16.130	205	—
Carlos Tejedor	227	36.749	198	22.233	70	17.323	81	16.364	115	—
Carmen de Areco	122	3.407	54	18.910	108	10.075	52	6.399	53	—
Caseros	503	52.967	—	5.419	169	16.638	120	15.570	88	—
Castelli	112	20.890	—	7.931	41	6.447	16	7.042	31	—
Chacabuco	993	24.246	221	14.418	248	12.756	283	8.296	254	—
Chascomús	610	39.212	21	64.150	183	23.576	148	29.750	159	—
Chivilcoy	192	8.248	28	15.869	26	8.109	42	7.474	84	—
Colón	161	8.375	15	7.543	42	4.437	54	4.080	60	—
Coronel Dorrego	127	23.851	10	5.307	30	6.530	17	7.191	25	—
Coronel Pringles	187	27.535	2	8.641	91	10.933	32	10.894	6	—
Coronel Suárez	499	67.172	120	13.139	318	21.801	202	23.484	158	—
Coronel Vidal	227	30.456	56	11.341	44	8.842	32	11.672	35	—
Dolores	203	20.855	9	5.757	20	6.431	12	6.222	11	—
Esteban Echeverría	114	4.425	10	11.713	41	4.269	9	4.825	2	—
Exaltación de la Cruz	20	5.913	—	10.820	—	5.565	2	5.394	2	—
Florencio Varela	499	1.941	105	4.520	34	1.539	22	2.322	85	—
General Alvarado	171	16.452	1	2.577	55	2.146	33	6.058	39	—
General Alvear	162	60.656	13	3.439	22	13.055	45	15.594	56	—
General Arenales	170	3.654	40	650	51	2.167	42	1.133	19	—
General Belgrano	218	21.322	9	8.982	57	8.547	41	8.460	19	—
General Conesa	—	18.901	—	1.243	—	5.254	—	3.434	—	—
General Guido	58	29.530	—	3.312	11	3.405	9	8.206	—	—
General Lamadrid	2.266	85.521	178	10.159	463	25.974	583	26.334	352	—
General Las Heras	331	8.924	311	23.963	170	8.117	256	10.557	237	—
General Lavalle	1	35.504	—	1.424	—	7.259	—	9.398	1	—
General Madariaga	58	23.551	30	6.305	11	5.986	23	9.109	33	—
General Paz	238	15.220	—	22.686	9	8.667	15	11.329	16	—
General Pinto	1.018	54.473	32	30.769	164	24.231	223	26.627	183	—
General Pueyrredón	382	27.515	10	7.112	44	7.993	99	10.127	63	—
General Rodríguez	88	2.034	—	12.379	32	4.165	28	4.823	30	—
General San Martín	—	329	—	1.175	—	357	—	453	—	—
General Sarmiento	—	321	—	6.331	—	1.730	—	2.533	—	—
General Viamonte	1	16.738	—	5.051	2	4.983	—	5.536	—	—
General Villegas	393	77.569	4	43.448	274	44.300	105	37.850	112	—
González Chaves	1.458	25.958	10	6.318	253	9.559	400	11.244	—	—
Guaminí	915	50.300	73	6.218	222	14.229	199	16.172	248	—

NOVILLOS

BUENOS AIRES

THORN

NOVILLITOS DE UNO A DOS AÑOS		NOVILLOS DE MÁS DE DOS AÑOS		TORITOS DE UNO A DOS AÑOS		TOROS DE MÁS DE DOS AÑOS		BUEYES		TOTALES		TOTAL GENERAL
P	M	P	M	P	M	P	M	P	M	Puros	Mestizos	
—	2.311	—	2.067	8	193	9	389	—	4	44	58.074	58.118
—	10.851	—	8.054	—	396	40	1.606	—	5	94	99.637	99.731
—	3.768	—	3.804	124	166	89	270	—	156	1.070	24.657	25.927
—	281	—	10	13	34	16	58	—	11	313	7.744	8.057
—	—	—	—	—	—	—	22	—	—	—	460	460
—	14.152	—	10.750	296	994	393	3.174	—	4	4.511	245.068	249.579
—	28.440	—	29.555	19	1.157	94	3.401	—	9	511	277.709	278.220
—	3.446	—	2.339	1	124	29	459	—	4	513	34.380	34.893
—	21.277	—	20.413	125	652	179	1.852	—	7	1.980	174.434	176.414
—	5.179	—	5.268	145	309	132	657	—	151	1.562	38.562	40.124
—	6.050	—	3.517	202	295	160	505	—	117	1.339	44.514	45.853
—	22.354	—	19.421	6	862	88	2.733	—	33	232	197.844	198.076
—	4.658	—	4.436	52	310	44	672	—	73	1.147	46.174	47.321
—	4.187	—	3.529	22	170	48	606	—	2	339	82.469	82.806
—	1.503	—	1.218	—	77	3	123	—	44	298	17.561	17.359
—	4.022	—	4.349	13	209	13	619	—	8	156	78.218	78.374
—	12.066	—	15.942	67	369	48	1.345	—	34	1.885	123.584	125.469
—	17.244	—	35.777	14	423	71	1.938	—	6	776	165.682	166.458
—	5.985	—	6.789	140	75	5	573	—	163	534	59.242	59.776
—	22.122	—	42.496	92	327	211	2.622	—	4	1.183	174.957	176.140
—	9.068	—	5.296	2	219	39	742	—	3	241	64.246	64.487
—	13.132	—	13.645	191	825	189	1.355	—	183	2.379	99.203	101.584
—	21.260	—	9.932	138	531	245	1.791	—	24	1.504	224.031	225.555
—	5.974	—	6.102	60	366	15	670	—	297	447	58.959	59.406
—	4.181	—	6.380	40	395	107	387	—	39	479	39.894	40.313
—	11.255	—	6.121	4	728	79	738	—	25	292	68.015	68.307
—	8.800	—	4.172	16	250	19	1.163	—	7	353	82.573	82.926
—	18.570	—	18.655	76	929	141	2.971	—	13	2.014	188.299	190.313
—	3.914	—	1.529	69	297	59	1.248	—	19	522	79.490	80.012
—	3.689	—	862	26	75	15	609	—	8	296	50.477	50.773
—	1.479	—	2.038	53	75	64	173	—	22	293	33.756	34.049
—	2.256	—	1.039	5	131	9	329	—	297	38	36.769	36.807
—	223	—	13	1	55	3	97	—	8	699	13.031	13.730
—	2.769	—	9.708	32	130	61	588	—	—	382	45.599	45.931
—	10.758	—	5.611	37	329	74	2.077	—	177	409	126.831	127.240
—	2.569	—	1.207	32	80	36	406	—	7	390	12.858	13.248
—	6.290	—	10.675	153	381	89	763	—	—	586	74.353	74.939
—	3.261	—	2.661	—	43	—	530	—	—	—	38.588	38.589
—	5.017	—	1.086	—	73	18	984	—	—	96	65.704	65.800
—	24.564	—	18.718	49	988	222	3.304	—	2	4.113	221.552	225.665
—	1.808	—	161	62	100	29	435	—	—	1.386	64.064	65.480
—	8.313	—	9.496	—	199	9	1.063	—	13	11	81.315	81.826
—	3.833	—	7.059	13	276	48	1.136	—	10	206	66.466	66.672
—	8.236	—	7.353	14	569	63	681	—	—	355	85.770	86.125
—	17.150	—	24.073	179	1.105	480	2.955	—	36	2.228	208.037	210.265
—	4.909	—	6.323	55	411	227	1.190	—	12	880	74.562	75.442
—	2.829	—	2.169	28	98	5	193	—	141	211	33.611	33.822
—	104	—	41	—	8	—	25	—	60	—	2.990	2.990
—	405	—	59	2	40	4	112	—	177	6	14.299	14.299
—	6.533	—	6.364	2	230	43	790	—	130	48	51.504	51.552
—	42.757	—	45.772	142	2.144	533	3.976	—	80	1.563	335.865	337.428
—	9.312	—	10.792	1	235	119	1.247	—	15	2.241	85.651	87.892
—	22.384	—	18.622	182	887	316	2.133	—	2	2.155	146.799	148.954

(Continuación)

DEPARTAMENTO O PARTIDO	VACAS DE VIENTRE MÁS DE DOS AÑOS		VACAS DE ORDEÑE		VAQUILLONAS DE UNO A DOS AÑOS		TERNERAS MENORES DE UN AÑO		TERNEROS MENORES DE UN AÑO	
	P	M	P	M	P	M	P	M	P	M
	Juárez	1.239	70.952	68	13.161	334	25.847	373	26.561	307
Junín	214	11.215	105	19.216	115	9.265	132	7.472	53	2.911
Laprida	133	65.493	—	7.354	10	17.550	29	21.407	24	2.911
Las Conchas	280	898	426	2.390	192	1.323	161	1.057	280	—
Las Flores	254	35.603	10	12.353	66	11.506	82	11.975	61	19.111
Leandro N. Alem	280	22.080	12	22.526	68	10.071	62	13.674	56	19.111
Lincoln	2.027	64.189	70	18.188	340	24.412	543	22.993	679	23.811
Lobería	491	58.592	11	12.081	353	18.903	626	18.777	331	19.111
Lobos	324	17.243	27	37.671	72	17.460	84	16.093	60	19.111
Lomas de Zamora	—	150	—	378	—	122	—	192	—	—
Luján	47	2.326	79	19.724	33	7.382	45	6.948	39	—
Magdalena	309	46.830	155	37.553	114	25.011	134	23.978	83	23.811
Maipú	251	29.313	4	5.046	100	8.131	68	9.710	82	—
Marcos Paz	207	3.781	—	12.948	26	7.019	39	5.814	21	—
Matanza	10	694	16	9.973	1	2.395	13	3.527	4	—
Mercedes	7	9.585	—	12.495	—	7.752	1	7.171	—	—
Merlo	6	770	1	7.164	—	1.931	2	2.721	2	—
Monte	27	17.018	—	19.399	4	9.651	6	10.155	8	—
Moreno	—	567	9	9.215	8	3.238	2	3.059	2	—
Morón	11	262	2	1.192	4	594	5	594	—	—
Navarro	109	9.592	63	37.172	36	16.517	22	14.390	39	19.111
Necochea	223	57.222	—	17.897	51	20.825	85	24.237	21	23.811
Nueve de Julio	721	53.972	40	18.314	226	22.922	177	20.927	236	19.111
Olavarría	805	125.303	5	25.300	184	37.868	173	42.103	196	19.111
Patagones	25	1.660	34	1.099	11	1.577	7	767	10	—
Pehuajó	713	60.645	647	30.768	535	24.695	486	26.147	414	23.811
Pellegrini	52	35.732	1	10.696	14	12.644	7	14.495	6	—
Pergamino	147	14.163	3	6.091	31	7.104	51	6.358	26	—
Pila	709	41.330	49	6.737	136	13.640	196	14.411	131	—
Pilar	127	3.360	79	16.081	21	5.234	47	6.579	38	—
Puán	293	12.114	9	6.257	9	6.431	27	4.012	38	—
Quilmes	232	1.101	—	4.819	36	1.553	25	1.426	28	—
Ramallo	96	3.000	151	2.122	64	1.533	37	1.352	48	—
Rauch	47	57.661	24	19.333	13	19.281	26	23.057	24	—
Rivadavia	443	37.655	—	13.540	90	13.033	86	14.619	66	—
Rojas	1	19.134	1	3.669	—	6.972	2	7.933	—	—
Roque Pérez	32	13.997	4	5.691	9	5.896	19	5.559	14	—
Saavedra	233	14.973	6	5.153	97	7.217	101	4.618	48	—
Saladillo	353	20.971	—	10.770	100	8.627	90	9.159	—	—
Salto	472	13.282	3	2.132	145	5.302	130	3.650	115	—
San Andrés de Giles	53	9.699	—	9.320	22	5.541	32	5.647	13	—
San Antonio de Areco	454	5.330	—	4.174	63	4.342	156	2.467	133	—
San Fernando	24	153	7	34	1	46	4	25	—	—
San Isidro	—	—	—	—	—	—	—	—	—	—
San Nicolás de los Arroyos	40	2.432	4	1.702	3	1.370	3	1.059	3	—
San Pedro	109	2.234	1	2.071	17	1.519	31	1.068	13	—
San Vicente	792	3.740	165	18.431	317	5.803	180	7.171	204	—
Suipacha	262	14.704	—	16.520	72	8.139	41	9.682	53	—
Tandil	1.965	58.452	437	61.199	490	30.515	539	36.312	508	—
Tapalqué	459	88.216	60	7.274	80	18.003	172	23.338	159	—
Tornquist	46	13.429	17	2.699	18	4.812	13	3.630	—	—
Trenque Lauquen	480	52.471	—	27.820	103	23.753	113	23.326	136	—
Tres Arroyos	91	25.676	92	9.665	176	12.722	59	10.419	68	—
Veinticinco de Mayo	523	62.934	36	11.324	92	23.400	132	22.490	111	—
Vicente López	—	—	—	—	—	—	—	—	—	—
Villarino	120	16.548	2	2.528	47	4.871	2	5.294	—	—
Zárate	263	2.491	197	2.718	100	1.070	148	1.602	143	—
TOTAL	36.918	2.880.792	5.715	1.357.479	10.900	1.157.017	11.516	1.212.643	9.300	1.157.017

NOVILLITOS DE UNO A DOS AÑOS		NOVILLOS DE MÁS DE DOS AÑOS		TORITOS DE UNO A DOS AÑOS		TOROS DE MÁS DE DOS AÑOS		BUEYES		TOTALES		TOTAL GENERAL
P	M	P	M	P	M	P	M	P	M	Puros	MESTIZOS	
—	13.294	—	17.085	235	845	129	2.301	—	29	2.685	200.825	203.510
—	6.627	—	9.199	18	263	40	969	—	442	677	71.883	72.560
—	10.003	—	3.071	18	415	59	2.219	—	—	273	149.140	149.413
—	281	—	33	9	10	15	44	—	4	1.313	6.916	8.229
—	7.025	—	2.921	77	339	101	1.056	—	19	651	95.659	96.310
—	16.966	—	11.271	83	469	58	1.167	—	3	619	112.010	112.629
—	36.274	—	52.542	193	1.550	530	2.878	—	295	4.382	246.712	251.094
—	23.817	—	33.490	100	350	251	1.937	—	24	2.163	183.746	190.909
—	9.684	—	4.557	29	430	108	1.038	—	49	704	118.463	119.167
—	94	—	30	—	4	—	10	—	—	—	1.054	1.054
—	2.249	—	4.257	3	356	37	496	—	506	283	50.871	51.154
—	10.418	—	3.938	56	323	128	1.452	—	55	979	177.436	178.415
—	5.052	—	2.958	86	104	58	1.001	—	3	649	70.185	70.834
—	1.695	—	2.605	—	100	70	231	—	41	363	39.301	39.664
—	742	—	570	3	—	5	142	—	89	52	21.794	21.846
—	4.360	—	2.544	2	682	22	765	—	139	32	52.171	52.203
—	706	—	11	1	54	1	100	—	19	13	16.010	16.023
—	9.955	—	9.672	5	225	26	1.001	—	19	76	86.349	86.425
—	492	—	199	4	52	3	171	—	48	28	19.985	20.015
—	110	—	—	14	4	13	22	—	47	49	3.216	3.265
—	748	—	5.519	37	446	53	910	—	7	359	98.327	98.686
—	21.594	—	13.075	68	446	113	2.063	—	38	561	180.202	180.763
—	21.804	—	30.825	115	1.083	235	1.337	—	139	1.750	191.574	193.324
—	25.619	—	32.891	56	940	151	3.371	—	25	1.570	333.416	334.986
—	400	—	36	—	34	6	144	—	2	93	6.331	6.424
—	30.716	—	88.387	122	1.574	363	3.256	—	30	3.280	292.467	295.747
—	20.189	—	21.626	20	1.366	215	2.213	—	5	315	136.204	136.519
—	7.691	—	6.200	26	277	98	507	—	371	382	54.467	54.849
—	5.577	—	2.375	17	215	92	1.365	—	60	1.330	99.645	100.975
—	1.961	—	166	3	135	12	306	—	435	327	39.554	39.881
—	2.378	—	936	8	183	63	495	—	16	447	36.689	37.136
—	345	—	91	5	34	5	62	—	7	326	10.623	10.949
—	1.872	—	6.588	5	183	16	178	—	44	417	13.081	13.493
—	9.332	—	3.615	29	529	94	1.925	—	5	257	156.301	156.553
—	29.723	—	45.091	75	1.500	203	2.307	—	79	963	178.919	179.882
—	8.203	—	6.499	—	522	15	1.085	—	99	19	67.077	67.096
—	3.777	—	3.549	—	237	20	578	—	101	148	44.753	44.901
—	6.268	—	3.091	25	174	125	496	—	—	635	46.738	47.373
—	6.922	—	4.663	160	539	75	890	—	13	778	71.126	71.904
—	9.361	—	15.232	57	296	61	781	—	26	983	54.281	55.214
—	4.315	—	6.130	15	198	64	507	—	237	199	45.833	46.082
—	10.351	—	13.863	106	595	103	285	—	152	1.010	44.908	45.918
—	32	—	4	—	—	2	5	—	—	38	326	364
—	608	—	181	6	33	2	84	—	23	61	8.611	8.672
—	1.715	—	4.300	2	315	33	102	—	222	206	14.693	14.899
—	1.758	—	942	5	124	46	362	—	1	1.709	44.551	46.260
—	3.661	—	8.102	76	209	40	592	—	46	544	71.035	71.579
—	25.504	—	19.243	542	1.204	584	2.506	—	102	5.115	270.445	275.560
—	9.838	—	4.252	6	453	101	2.599	—	17	1.037	176.196	177.233
—	5.075	—	1.932	3	90	15	384	—	57	112	35.579	35.691
—	46.297	—	50.234	104	1.942	311	2.907	—	15	1.247	267.380	268.627
—	11.132	—	12.590	11	483	127	1.033	—	5	624	93.774	94.893
—	12.867	—	13.270	62	1.933	204	2.747	—	172	1.166	172.581	173.747
—	3.865	—	3.363	25	164	75	951	—	1.149	271	42.421	42.692
—	763	—	947	25	52	23	97	—	70	905	11.371	12.276
—	990.973	—	1.079.064	5.755	46.570	10.381	119.632	—	3.238	90.485	9.972.022	10.062.507

DEPARTAMENTO O PARTIDO	VACAS DE VIENTRES MÁS DE DOS AÑOS		VACAS DE ORDEÑE		VAQUILLONAS DE UNO A DOS AÑOS		TERNERAS MENORES DE UN AÑO		TERNERAS MENORES UN AÑO	
	P	M.	P	M	P	M	P	M	P	M
La Plata	—	46	—	173	—	57	—	65	—	—
Adolfo Alsina	148	1.205	62	249	83	643	87	388	86	—
Alberti	—	—	—	—	—	—	—	—	—	—
Almirante Brown	—	1	—	—	—	—	—	1	—	—
Avellaneda	—	—	—	—	—	—	—	—	—	—
Ayacucho	—	12.171	—	116	—	5.439	—	3.364	—	—
Azul	45	4.044	—	772	11	1.309	20	1.780	20	—
Bahía Blanca	—	1.378	—	89	—	474	—	360	—	—
Balcarce	282	11.222	—	223	2	1.000	5	3.546	—	—
Baradero	—	282	—	165	—	223	—	102	—	—
Bartolomé Mitre	—	195	—	96	—	97	—	120	—	—
Bolívar	80	10.145	—	936	—	3.000	—	3.063	—	—
Bragado	—	398	—	200	—	333	—	122	—	—
Brandsen	317	45	476	329	178	75	242	139	230	—
Campana	—	15	4	66	—	28	—	33	8	—
Cañuelas	—	22	—	8	—	5	—	4	—	—
Carlos Casares	—	257	8	104	2	79	4	100	5	—
Carlos Tejedor	32	4.442	10	390	73	1.232	—	956	—	—
Carmen de Areco	—	593	—	2	—	19	—	80	—	—
Caseros	—	246	—	73	—	47	—	124	—	—
Castelli	—	35	—	47	—	27	—	25	—	—
Chacabuco	217	832	1	929	44	649	67	285	13	—
Chascomús	2	291	1	338	3	416	—	199	1	—
Chivilcoy	—	411	—	229	—	183	—	159	—	—
Colón	—	73	—	37	—	8	—	34	—	—
Coronel Dorrego	—	360	—	181	—	276	—	179	—	—
Coronel Pringles	—	1.594	—	214	—	265	—	663	—	—
Coronel Suárez	274	5.000	8	245	85	184	113	1.589	99	—
Coronel Vidal	—	350	—	85	—	112	—	104	—	—
Dolores	—	5.882	—	90	—	1.489	—	1.796	—	—
Esteban Echeverría	130	21	—	12	43	5	—	12	—	—
Exaltación de la Cruz	—	90	—	106	—	82	—	75	—	—
Florencio Varela	—	36	—	36	—	5	—	23	—	—
General Alvarado	—	500	—	4	—	202	—	4	—	—
General Alvear	—	263	—	36	—	80	—	94	—	—
General Arenales	8	1.870	5	99	16	585	1	280	3	—
General Belgrano	—	1.043	—	145	—	134	—	316	—	—
General Conesa	—	42	—	10	—	14	—	12	—	—
General Guido	—	196	—	135	—	128	—	149	—	—
General Lamadrid	—	697	2	145	—	159	1	41	1	—
General Las Heras	164	32	—	106	52	34	57	56	66	—
General Lavalle	—	3.173	—	180	—	2.668	—	1.534	—	—
General Madariaga	—	572	—	19	—	42	—	209	—	—
General Paz	—	37	—	26	—	8	—	26	—	—
General Pinto	1.605	15.918	—	179	358	5.822	335	5.359	315	—
General Pueyrredón	—	965	—	55	—	88	—	165	—	—
General Rodríguez	—	120	—	47	—	30	—	24	—	—
General San Martín	—	—	—	—	—	—	—	—	—	—
General Sarmiento	—	6	—	15	—	15	—	3	—	—
General Viamonte	—	1.771	—	370	—	534	—	1.018	—	—
General Villegas	12	5.932	—	179	4	1.071	3	1.176	—	—
González Chaves	—	2.580	—	32	—	727	—	797	—	—
Guamini	261	3.781	—	157	66	1.897	113	737	100	—
Juárez	253	2.196	—	197	249	284	62	712	52	—
Junín	11	560	2	227	5	338	11	181	6	—
Laprida	—	98	—	13	—	198	—	11	—	—
Las Conchas	—	38	—	53	—	10	—	28	—	—
Las Flores	—	1.017	4	488	2	405	2	416	1	—
Leandro N. Alem	4	553	—	11	—	321	—	237	5	—

ORD

NOVILLITOS DE UNO A DOS AÑOS		NOVILLOS DE MÁS DE DOS AÑOS		TORITOS DE UNO A DOS AÑOS		TOROS DE MÁS DE DOS AÑOS		BUEYES		TOTALES		TOTAL GENERAL
P	M	P	M	P	M	P	M	P	M	PUBOS	MESTIZOS	
	7				3		5		2		395	395
	557		165	3	16		69		2	469	3.625	4.094
											2	2
	366		1.371		20	11	333			11	26.214	26.225
	822		133	13	65	3	165			112	10.680	10.792
	491		370		9	1	50		9	1	3.521	3.522
	16		2.484	85	3	368	22			742	22.587	23.329
	128		104		6		25				1.130	1.130
	42		207		7		20				885	885
	1.198		117	17	12	64	453		4	161	21.698	21.859
	1.251		206	1	168		33		6	1	4.190	4.191
	45			4	1	5	7			1.442	783	2.225
	109		81				2			7	364	371
	16										70	70
	22		1	1	2		11			20	656	676
	1.939		110	1	26	11	205			127	10.207	10.334
	77				1		6				630	630
	151		119		1		7				892	892
						1	4			1	164	165
	531		5		79	26	49		35	368	3.858	4.226
	384		182			2	7			9	2.927	2.936
	24		9		14	1	20			1	1.279	1.280
	32		131		3	1	2		1	1	344	345
	511		79		6		16				1.706	1.706
	932		106		12		41				4.300	4.300
	1.296		122	48	165	87	303			714	10.552	11.266
	242				4		11				1.023	1.023
	115				63	15	222			15	11.252	11.267
	396			32	1	55				260	447	707
	28				3		5				464	464
	3										132	132
	130				1		19				867	867
	43		1		3		8				674	674
	457		2		49		162			38	3.769	3.802
	128		350		12	5	79			5	2.341	2.346
											91	91
							11				749	749
	1.273		1.066		2	3	44			7	3.860	3.867
				42	2	20	2			401	297	698
			18		6	14			314	14	9.503	9.517
	120		86				17				1.255	1.255
						3	3			3	118	121
	4.085		4.877	223	220	409	682			3.145	42.144	45.289
	32		2		1		8				1.425	1.425
			266	2	4		1			2	517	519
							3				44	44
	862		898		13		121				6.365	6.365
	723		2.580	5	282	16	360		4	44	13.674	13.718
	132		92		2	2	83			2	4.736	4.738
	2.755		1.987	57	5	5				602	12.019	12.621
	1.332		263	180	13	118	6			864	5.717	6.581
	145		70		9	3	23		16	38	1.759	1.797
	3				2		9				337	337
							1		6		158	158
	84		38		14		29			9	2.774	2.783
	232		550		1		36			9	2.357	2.368

(Continuación)

DEPARTAMENTO O PARTIDO	VACAS DE VIENTRE MÁS DE DOS AÑOS		VACAS DE ORDEÑE		VAQUILLONAS DE UNO A DOS AÑOS		TERNERAS MENORES DE UN AÑO		TERNERAS MENORES UN AÑO
	P	M	P	M	P	M	P	M	P
Lincoln	194	23.068	100	494	134	7.534	90	7.693	84
Lobería	—	960	—	610	—	408	—	432	—
Lobos	88	692	—	247	—	222	27	319	31
Lomas de Zamora	—	9	—	1	—	1	—	—	—
Luján	20	112	—	120	1	106	2	59	—
Magdalena	67	1.041	—	291	—	42	—	537	1
Maipú	—	240	—	33	—	43	—	11	—
Marcos Paz	—	149	—	—	—	33	—	52	—
Matanza	—	30	—	75	—	40	—	25	—
Mercedes	—	906	—	621	—	331	—	410	—
Merlo	—	1	—	23	—	—	—	5	—
Monte	—	—	—	—	—	—	—	—	—
Moreno	—	827	—	450	—	202	—	259	—
Morón	1	135	—	—	1	—	—	—	—
Navarro	—	485	—	661	—	308	—	475	—
Necochea	—	1.290	—	666	—	269	—	545	—
Nueva de Julio	227	1.507	10	422	59	826	46	461	57
Olavarría	—	4.342	—	470	—	715	—	1.237	—
Patagones	28	30	14	54	11	45	13	23	4
Pehuajó	7	3.792	8	330	—	1.336	2	364	2
Pellegrini	—	365	—	215	—	199	—	611	—
Pergamino	—	554	1	145	—	196	—	191	—
Pila	—	2.479	—	187	—	274	—	946	—
Pilar	—	267	—	377	—	223	—	186	—
Puán	—	337	—	227	—	325	—	182	—
Quilmes	483	394	—	190	93	146	107	208	97
Ramallo	411	59	2	63	32	33	54	33	27
Rauch	—	338	—	55	—	104	—	36	—
Rivadavia	—	467	1	187	—	539	1	247	—
Rojas	50	97	—	64	—	314	—	52	—
Roque Pérez	—	370	2	160	1	129	1	151	—
Saavedra	—	310	—	148	—	180	—	105	—
Saladillo	407	2.827	—	157	100	639	151	901	157
Salto	6	2.516	4	347	4	755	6	941	2
San Andrés de Giles	—	32	—	57	—	18	—	31	—
San Antonio de Areco	29	155	2	112	8	581	3	106	7
San Fernando	—	24	1	10	—	2	—	5	—
San Isidro	—	—	—	—	—	—	—	—	—
San Nicolás de los Arroyos	—	54	—	44	—	22	—	29	—
San Pedro	—	37	—	112	—	36	—	37	—
San Vicente	109	337	—	107	65	30	31	64	17
Suipacha	—	152	—	389	—	244	—	235	—
Tandil	480	10.540	6	273	72	1.463	146	3.445	3
Tapalqué	—	761	—	226	—	228	—	261	—
Tornquist	98	2.164	33	286	33	1.124	22	334	—
Trenque Lauquen	201	1.797	—	132	44	725	56	510	—
Tres Arroyos	—	320	5	94	—	1.023	1	150	4
Veinticinco de Mayo	6	487	—	250	—	259	5	217	—
Vicente López	—	—	—	—	—	—	—	—	—
Villarino	—	2.902	—	187	—	868	—	889	—
Zárate	—	112	—	37	—	123	—	141	—
TOTAL	6.657	176.660	767	19.829	1.934	57.055	1.887	57.112	1.493

POLI

La Plata	—	82	—	74	—	57	—	70	—
Adolfo Alsina	—	344	—	150	—	552	—	336	—
Alberti	—	—	—	—	—	—	—	—	—
Almirante Brown	—	4	—	60	—	17	—	89	—

NOVILLOS DE UNO A DOS AÑOS		NOVILLOS DE MÁS DE DOS AÑOS		TORITOS DE UNO A DOS AÑOS		TOROS DE MÁS DE DOS AÑOS		BUEYES		TOTALES		TOTAL GENERAL
P	M	P	M	P	M	P	M	P	M	Puros	Mestizos	
4.943	—	4.359	20	658	120	1.102	—	—	6	742	57.059	57.801
450	—	525	—	7	—	54	—	—	1	—	8.913	8.913
157	—	1	—	4	—	12	—	—	12	149	1.966	2.115
—	—	—	—	—	—	—	—	—	—	—	13	13
27	—	4	—	1	—	3	—	—	11	23	490	513
39	—	6	1	18	61	18	—	—	—	180	2.517	2.647
38	—	45	—	9	—	7	—	—	—	—	499	499
—	—	—	—	—	—	1	—	—	—	—	288	288
—	—	331	—	—	—	1	—	—	—	—	440	440
180	—	22	—	5	—	20	—	—	1	—	2.962	2.962
—	—	—	—	—	—	—	—	—	—	—	39	39
89	—	—	—	1	—	7	—	—	—	—	1.970	1.970
—	—	—	7	—	—	—	—	—	—	—	9	135
109	—	—	1	6	1	32	—	—	1	2	2.548	2.550
198	—	104	—	70	12	39	—	—	—	12	3.687	3.699
194	—	500	63	85	36	34	—	—	—	498	4.586	5.084
507	—	23	—	4	2	221	—	—	—	2	8.760	8.762
4	—	10	—	2	2	7	—	—	—	72	196	288
2.089	—	10.373	1	85	—	147	—	—	—	15	18.974	18.989
518	—	841	—	12	—	27	—	—	—	—	2.438	2.468
152	—	53	1	14	—	21	—	—	—	2	1.440	1.442
140	—	—	—	2	11	276	—	—	—	11	5.218	5.239
21	—	8	—	8	—	8	—	—	16	—	1.259	1.259
122	—	70	—	17	1	32	—	—	—	1	1.777	1.778
37	—	26	42	1	17	1	—	—	—	839	1.154	1.933
79	—	168	22	6	15	1	—	—	8	563	496	1.059
27	—	583	—	1	2	10	—	—	—	2	1.304	1.306
194	—	412	—	7	1	22	—	—	8	3	2.251	2.254
263	—	246	—	3	—	8	—	—	2	50	1.092	1.142
125	—	17	—	5	—	38	—	—	—	4	1.121	1.125
194	—	2	—	5	—	15	—	—	—	—	1.088	1.088
523	—	722	73	11	32	76	—	—	—	920	6.716	7.636
1.569	—	1.248	1	21	—	146	—	—	—	23	8.493	8.516
132	—	92	—	1	—	3	—	—	8	—	402	402
156	—	560	1	38	10	4	—	—	—	60	1.785	1.845
2	—	—	—	—	—	1	—	—	—	1	47	43
—	—	—	—	—	—	—	—	—	—	—	—	—
22	—	4	—	1	—	4	—	—	7	—	215	215
152	—	30	—	7	—	6	—	—	24	—	537	537
25	—	11	80	1	6	2	—	—	—	258	665	923
43	—	20	—	5	—	5	—	—	—	—	1.328	1.328
280	—	75	120	88	326	245	—	—	—	1.153	19.601	20.754
71	—	3	—	3	—	21	—	—	—	—	1.824	1.824
511	—	125	—	11	29	143	—	—	—	215	5.035	5.250
6.119	—	7.464	4	1.454	115	56	—	—	—	420	19.394	19.814
263	—	42	—	7	2	17	—	—	—	12	2.018	2.030
255	—	164	—	7	—	25	—	—	—	11	1.810	1.851
—	—	—	—	—	—	—	—	—	—	—	—	—
185	—	34	—	10	—	124	—	—	—	—	4.995	4.995
123	—	154	—	4	—	4	—	—	1	—	858	858
45.629	—	48.425	1.051	4.031	2.053	6.847	—	—	509	15.842	471.030	486.932

ANGUS

6	—	—	—	1	—	2	—	—	4	—	351	851
268	—	364	8	29	2	44	—	—	8	5	2.920	2.925
—	—	—	—	—	—	—	—	—	—	—	—	—
—	—	—	6	1	—	1	—	—	—	5	125	130

(Continuación)

DEPARTAMENTO o PARTIDO	VACAS DE VIENTRE MÁS DE DOS AÑOS		VACAS DE ORDENE		VAQUILLONAS DE UNO A DOS AÑOS		TERNERAS MENORES DE UN AÑO		TERNAS MENORES DE UN AÑO	
	P	M	P	M	P	M	P	M	P	M
	Avellaneda	—	—	—	—	—	—	—	—	—
Ayacucho	28	2.544	—	256	7	1.255	7	1.083	8	5
Azul	21	10.708	—	1.657	5	3.155	9	4.172	5	2
Pahía Blanca	8	289	5	70	3	123	1	96	—	—
Balearce	—	1.276	—	80	—	249	—	460	—	—
Baradero	8	139	—	24	80	105	5	108	3	—
Bartolomé Mitre	107	363	—	39	39	96	42	111	61	—
Bolívar	57	2.307	10	108	22	876	22	694	24	—
Bragado	—	201	—	49	—	61	—	116	—	—
Brandsen	—	826	—	980	—	281	—	335	—	—
Campana	—	600	—	—	—	—	—	—	—	—
Cañuelas	—	1.422	—	23	—	204	—	415	—	—
Carlos Casares	—	644	1	57	2	52	1	153	—	—
Carlos Tejedor	—	942	—	112	—	262	—	246	—	—
Carmen de Areco	163	34	—	69	52	61	45	51	40	—
Caseros	—	351	1	18	—	207	—	176	1	—
Castelli	—	2.574	—	1.539	—	730	—	1.008	—	—
Chacabuco	12	1.145	—	11	8	316	3	397	—	—
Chascomús	84	4.617	4	876	28	1.801	16	1.767	4	12
Chivilcoy	—	196	—	88	—	96	—	72	—	—
Colón	—	96	—	6	—	1	—	2	—	—
Coronel Dorrego	54	3.693	—	60	—	1.061	13	1.163	—	37
Coronel Pringles	—	2.281	—	84	1	572	—	608	—	—
Coronel Suárez	357	10.123	—	76	87	2.177	91	4.424	—	90
Coronel Vidal	—	5.363	—	108	—	1.193	—	2.281	—	—
Dolores	51	398	—	135	5	142	7	91	12	—
Esteban Echeverría	—	29	—	90	—	27	—	62	—	—
Exaltación de la Cruz	—	138	—	31	—	21	—	55	—	—
Florencio Varela	—	139	—	55	—	8	—	79	—	—
General Alvarado	—	—	10	—	—	1	—	—	—	—
General Alvear	—	6.856	—	96	—	1.721	—	2.303	—	—
General Arenales	—	17	8	30	1	129	—	40	—	3
General Belgrano	—	1.619	—	286	—	327	—	536	—	—
General Conesa	—	3.406	—	25	—	1.273	—	1.214	—	—
General Guido	—	1.252	—	108	—	402	—	329	—	—
General Lamadrid	—	1.268	3	6	—	555	—	403	—	—
General Las Heras	—	10	—	100	—	33	—	39	—	—
General Lavalle	—	525	—	211	—	120	—	115	—	—
General Madariaga	243	5.357	—	493	72	1.588	56	1.609	—	59
General Paz	—	499	—	61	—	46	—	177	—	—
General Pinto	179	1.993	—	27	25	828	26	710	—	36
General Pueyrredón	—	394	1	47	—	117	1	206	—	—
General Rodríguez	4	604	—	11	—	305	2	103	—	1
General San Martín	—	—	—	—	—	—	—	—	—	—
General Sarmiento	—	6	—	7	—	6	—	5	—	—
General Viamonte	—	99	—	62	—	56	—	62	—	—
General Villegas	413	3.772	—	2.500	94	1.395	104	1.530	—	116
González Chaves	—	1.567	8	59	—	343	—	816	—	—
Guanín	643	5.261	7	305	136	909	219	860	—	356
Juárez	20	8.798	—	321	—	1.479	—	2.341	—	—
Junín	—	317	—	115	—	83	—	89	—	—
Laprida	38	3.504	—	106	11	638	9	1.126	—	9
Las Conchas	—	1	—	1	—	—	—	1	—	—
Las Flores	—	—	—	3.194	—	943	—	943	—	—
Leandro N. Alem	—	500	—	—	—	—	—	—	—	—
Lincoln	423	5.009	—	173	10	2.196	12	1.676	—	—
Lobería	—	2.352	—	187	—	513	—	698	—	—
Lobos	—	732	4	138	—	158	—	302	—	1
Lomas de Zamora	—	—	—	12	—	6	—	5	—	—
Luján	—	16	—	22	—	15	—	15	—	—
Magdalena	742	3.453	—	573	297	1.254	127	1.176	—	153

NOVILLOS DE UNO A DOS AÑOS		NOVILLOS DE MÁS DE DOS AÑOS		TORITOS DE UNO A DOS AÑOS		TOROS DE MÁS DE DOS AÑOS		BUEYES		TOTALES		TOTAL GENERAL
P	M	P	M	P	M	P	M	P	M	Puros	Mestizos	
—	897	—	1.274	16	66	26	115	—	—	92	3.516	8.608
—	1.603	—	3.310	10	117	48	454	—	—	98	28.897	28.995
—	6	—	7	—	32	5	10	—	—	24	721	745
—	198	—	168	—	—	63	8	—	—	63	3.135	3.193
—	70	—	30	—	20	—	16	—	—	96	619	715
—	64	—	2	20	39	43	24	—	—	312	865	1.177
—	148	—	12	—	10	5	57	—	1	140	5.027	5.167
—	63	—	7	—	4	—	20	—	—	—	557	557
—	312	—	8	4	12	7	2	—	—	11	3.125	3.186
—	147	—	133	—	—	—	13	—	—	—	893	893
—	12	—	45	—	19	10	34	—	—	10	2.620	2.630
—	130	—	246	—	4	—	19	—	—	4	2.021	2.025
—	205	—	1.890	—	7	—	49	—	—	—	3.475	3.475
—	47	—	—	43	—	23	5	—	—	366	309	675
—	452	—	801	—	1	1	25	—	—	3	2.210	2.213
—	796	—	487	—	45	—	126	—	—	—	8.481	8.481
—	258	—	414	—	27	3	74	—	—	30	3.029	3.059
—	897	—	5	16	83	106	150	—	3	266	12.060	12.326
—	51	—	10	—	54	—	12	—	—	—	679	679
—	4	—	172	—	—	—	—	—	—	—	286	286
—	542	—	618	8	1	79	196	—	—	191	7.908	8.099
—	396	—	75	—	49	11	50	—	—	12	4.643	4.655
—	1.120	—	1.160	85	275	101	631	—	—	811	23.198	24.009
—	706	—	307	—	2	—	159	—	—	—	12.566	12.566
—	34	—	3	20	45	2	4	—	—	97	935	1.032
—	19	—	—	—	—	2	3	—	—	2	294	296
—	3	—	4	—	3	—	49	—	14	—	371	371
—	—	—	—	—	—	—	2	—	—	—	345	345
—	—	—	—	—	—	—	—	—	—	10	8	13
—	91	—	1.514	—	24	8	933	—	—	8	14.732	14.740
—	13	—	—	2	1	—	1	—	—	9	242	251
—	39	—	398	12	144	16	130	—	—	28	3.876	3.904
—	102	—	—	—	223	—	—	—	—	—	6.250	6.250
—	86	—	128	—	69	5	175	—	—	5	2.559	2.864
—	71	—	509	—	5	—	64	—	—	3	3.295	3.298
—	—	—	1	—	—	—	1	—	—	—	222	222
—	281	—	—	—	1	—	25	—	—	—	1.418	1.418
—	813	—	334	40	193	90	194	—	—	560	12.188	12.743
—	48	—	146	—	30	2	31	—	—	2	1.195	1.197
—	909	—	1.000	23	66	113	104	—	—	402	6.376	6.778
—	280	—	584	—	—	—	25	—	—	2	1.742	1.744
—	210	—	195	—	12	2	24	—	10	9	1.607	1.616
—	—	—	—	—	—	—	—	—	—	—	—	—
—	—	—	2	—	—	—	1	—	—	—	81	81
—	298	—	177	—	6	—	11	—	—	—	328	328
—	4.008	—	2.552	77	464	172	496	—	1	978	18.898	19.871
—	261	—	90	1	9	2	13	—	—	11	3.959	3.970
—	1.858	—	400	135	114	123	201	—	1	1.419	10.961	12.380
—	1.522	—	1.246	—	152	23	290	—	4	43	19.478	19.521
—	41	—	42	—	6	—	6	—	18	—	933	933
—	879	—	—	9	15	9	143	—	—	80	6.972	7.052
—	—	—	—	—	—	—	—	—	—	—	8	3
—	445	—	45	—	12	8	106	—	—	8	6.935	6.943
—	200	—	200	—	—	—	—	—	—	—	990	990
—	608	—	1.215	30	427	—	403	—	—	475	13.097	13.572
—	788	—	1.105	—	3	—	64	—	—	—	5.759	5.759
—	59	—	122	—	6	7	22	—	1	12	1.750	1.762
—	—	—	—	—	—	—	—	—	—	—	25	23
—	66	—	7	—	2	—	—	—	—	—	159	159
—	514	—	701	180	20	56	187	—	—	1.555	3.925	10.480

(Continuación)

DEPARTAMENTO O PARTIDO	VACAS DE VIENTE MÁS DE DOS AÑOS		VACAS DE ORDEÑE		VAQUILLONAS DE UNO A DOS AÑOS		TERNERAS MENORES DE UN AÑO		TERNERAS MENORES UN AÑO	
	P.	M.	P.	M.	P.	M.	P.	M.	P.	M.
Maipú	—	282	—	75	—	139	—	276	—	—
Marcos Paz	—	117	—	—	—	305	—	3	—	—
Matanza	40	—	2	2	20	1	6	1	14	—
Mercedes.	—	138	—	200	—	169	—	126	—	—
Merlo	—	—	—	—	—	—	—	—	—	—
Monte	15	3.494	—	259	8	760	9	1.043	8	—
Moreno	—	—	—	—	—	—	—	—	—	—
Morón.	—	10	—	—	—	4	—	—	—	—
Navarro	—	160	—	165	—	76	—	107	—	—
Necochea.	28	5.012	—	180	—	593	9	1.679	10	—
Nueva de Julio	25	3.089	1	112	8	1.360	11	1.306	7	—
Olavarría	12	18.331	—	381	—	4.519	—	5.808	—	—
Patagones	—	184	—	211	—	123	—	95	—	—
Pehuajó	—	665	—	175	24	179	—	249	—	—
Pellegrini	—	716	—	43	—	95	—	165	—	—
Pergamino	—	633	—	45	—	141	—	85	—	—
Pila	24	2.203	—	81	7	—	11	—	9	—
Pilar	—	36	—	52	—	23	—	19	—	—
Puán	—	363	1	57	—	374	—	146	—	—
Quilmes	69	297	5	42	29	346	30	821	19	—
Ramallo	—	18	—	0	—	5	—	10	—	—
Rauch	—	4.260	—	313	—	777	—	1.393	—	—
Rivadavia	—	896	—	89	—	34	—	160	—	—
Rojas	—	187	—	78	—	185	—	146	—	—
Koque Pérez	—	949	—	49	—	139	—	309	—	—
Saavedra.	—	7.550	—	123	—	1.381	—	877	—	—
Saladillo	—	1.631	—	127	—	431	—	502	—	—
Salto	—	260	—	17	—	46	—	54	—	—
San Andrés de Giles	85	2.655	—	518	—	902	8	805	10	—
San Antonio de Areco	6	68	—	26	1	26	2	238	2	—
San Fernando	1	3	—	3	—	1	—	1	—	—
San Isidro	—	—	—	—	—	—	—	—	—	—
San Nicolás de los Arroyos	—	51	—	11	—	16	—	18	—	—
San Pedro	—	271	—	65	—	33	—	32	—	—
San Vicente	—	1.802	—	26	—	9	—	14	—	—
Suipacha.	—	264	—	—	—	—	—	7	—	—
Tandil.	—	—	12	1.121	1	355	3	857	3	—
Tapalqué	—	2.342	—	102	—	815	—	1.596	—	—
Tornquist	9	4.251	—	26	19	717	27	1.494	89	—
Trenque Lauquen	—	1.046	—	1.291	—	1.191	—	573	—	—
Tres Arroyos	—	861	1	100	—	227	—	272	1	—
Veinticinco de Mayo.	40	1.091	—	248	—	597	—	394	—	—
Vicente López	—	—	—	—	—	—	—	—	—	—
Villarino.	—	475	—	66	—	113	—	126	—	—
Zárate.	21	41	2	13	3	76	6	100	5	—
TOTAL	3.975	180.062	81	22.685	1.105	50.965	940	61.501	957	—

La Plata	—	—	5	678	8	233	4	192	—	—
Adolfo Alsina.	—	—	89	259	1	40	9	26	—	—
Alberti	—	—	—	496	—	99	—	94	—	—
Almirante Brown	—	—	12	249	—	43	2	49	—	—
Avellaneda	—	—	—	185	—	—	—	7	—	—
Ayacucho	—	—	—	118	—	35	—	37	—	—
Azul	—	—	1	573	—	377	—	198	—	—
Bahía Blanca.	—	—	25	1.271	8	219	8	817	14	—
Balcarce	—	—	—	115	—	22	—	28	—	—
Baradero.	—	—	105	1.480	28	417	35	408	30	—

HOL

NOVILLITOS DE UNO A DOS AÑOS		NOVILLOS DE MÁS DE DOS AÑOS		TORITOS DE UNO A DOS AÑOS		TOROS DE MÁS DE DOS AÑOS		BUEYES		TOTALES		TOTAL GENERAL
P	M	P	M	P	M	P	M	P	M	FUROS	MESTIZOS	
—	46	—	72	—	29	—	86	—	—	—	1,260	1,260
—	—	—	200	—	—	—	—	—	—	—	623	628
—	20	—	199	21	—	—	2	—	—	105	223	328
—	65	—	20	—	6	—	5	—	1	—	841	841
—	—	—	—	—	—	—	—	—	—	—	—	—
—	403	—	750	9	17	4	185	—	—	48	7,920	7,968
—	—	—	—	—	—	1	—	—	—	—	—	—
—	—	—	7	—	1	—	7	—	—	1	14	15
—	991	—	415	51	44	21	287	—	—	119	10,706	10,825
—	2,221	—	3,412	15	62	25	185	—	—	92	12,859	12,951
—	2,136	—	3,738	—	130	24	518	—	—	36	41,739	41,775
—	23	—	6	—	7	2	14	—	—	2	786	783
—	523	—	1,223	—	26	11	48	—	—	35	3,336	3,371
—	103	—	133	—	5	—	12	—	—	—	1,394	1,394
—	35	—	6	—	5	—	21	—	—	—	1,024	1,024
—	220	—	50	2	—	15	169	—	—	68	3,370	3,438
—	5	—	—	—	1	—	11	—	9	—	171	171
—	275	—	29	6	7	—	91	—	—	7	1,403	1,410
—	131	—	—	11	40	11	47	—	4	174	1,454	1,628
—	—	—	—	—	—	—	1	—	—	—	42	42
—	814	—	28	—	15	1	205	—	2	1	9,221	9,222
—	1,446	—	1,359	—	1	—	111	—	—	—	4,440	4,440
—	110	—	69	—	10	—	14	—	—	—	911	911
—	53	—	21	—	6	5	25	—	1	5	1,630	1,635
—	1,919	—	—	211	85	66	321	—	—	277	13,333	13,610
—	23	—	188	—	25	—	48	—	—	—	3,342	3,342
—	65	—	—	—	5	—	—	—	—	—	499	499
—	560	—	518	45	238	—	124	—	14	98	7,121	7,219
—	665	—	537	—	34	3	3	—	—	14	2,091	2,105
—	1	—	—	—	2	—	—	—	—	1	12	13
—	—	—	—	—	—	—	—	—	—	—	—	—
—	—	—	37	—	—	—	—	—	—	—	133	133
—	1,570	—	1,144	—	11	—	3	—	—	—	3,155	3,155
—	2	—	—	—	—	—	—	—	—	—	1,854	1,854
—	—	—	79	—	—	—	8	—	—	—	368	368
—	28	—	20	2	7	4	24	—	—	25	2,199	2,224
—	507	—	254	—	—	26	189	—	—	26	7,474	7,500
—	743	—	857	22	165	89	265	—	—	205	9,512	9,717
—	1,073	—	799	—	55	2	56	—	—	2	6,754	6,756
—	211	—	123	—	3	9	26	—	—	11	2,090	2,107
—	253	—	599	—	19	20	53	—	8	60	3,630	3,690
—	—	—	—	—	—	—	—	—	—	—	—	—
—	853	—	52	—	3	—	21	—	—	—	1,415	1,415
—	4	—	—	6	1	3	152	—	11	46	425	471
41,051	—	40,713	1,140	4,019	1,517	8,710	—	110	9,715	468,227	477,942	

ESES

6	—	14	1	6	3	10	—	1	16	1,336	1,352
10	—	4	1	—	1	9	—	—	59	376	485
1	—	—	—	6	—	5	—	—	—	794	794
4	—	—	1	3	1	3	—	—	18	379	397
—	—	—	—	—	—	17	—	—	—	244	244
—	—	—	—	3	—	2	—	—	—	226	226
31	—	1	1	2	—	11	—	—	8	1,239	1,293
85	—	19	5	11	5	28	—	1	65	2,152	2,217
22	—	3	—	2	—	8	—	1	—	220	220
215	—	242	23	41	31	14	—	1	252	8,155	8,407

(Continuación)

DEPARTAMENTO O PARTIDO	VACAS DE VIENTRE MÁS DE DOS AÑOS		VACAS DE ORDEÑE		VAQUILLONAS DE UNO A DOS AÑOS		TERNERAS MENORES DE UN AÑO		TERNERAS MENORES UN AÑO
	P	M	P	M	P	M	P	M	P
Bartolomé Mitre	—	—	1	200	—	66	—	61	—
Bolívar	—	—	—	366	—	15	—	76	—
Bragado	—	—	—	74	—	15	—	19	—
Brandsen	—	—	85	1.670	25	363	26	220	16
Campana	—	—	—	398	—	210	—	80	—
Cañuelas	—	—	207	10.540	—	850	70	1.487	77
Carlos Casares	—	—	7	164	—	435	50	69	20
Carlos Tejedor	—	—	—	584	—	166	—	65	—
Carmen de Areco	—	—	303	160	202	55	165	51	—
Caseros	—	—	—	57	—	—	—	18	—
Castelli	—	—	—	2.438	—	306	—	715	—
Chacabuco	—	—	—	140	—	105	—	152	—
Chascomús	—	—	88	670	14	278	11	170	7
Chivilcoy	—	—	3	454	—	197	1	166	—
Colón	—	—	—	413	—	48	—	138	—
Coronel Dorrego	—	—	—	411	—	83	—	25	—
Coronel Pringles	—	—	—	374	—	150	—	86	—
Coronel Suárez	—	—	21	276	2	185	—	165	1
Coronel Vidal	—	—	1	390	—	152	—	119	—
Dolores	—	—	10	333	—	108	—	109	—
Esteban Echeverría	—	—	—	222	—	43	—	76	—
Exaltación de la Cruz	—	—	—	317	—	261	—	75	—
Florencio Varela	—	—	—	158	—	13	—	13	—
General Alvarado	—	—	—	—	—	—	—	—	—
General Alvear	—	—	—	—	—	16	—	4	—
General Arenales	—	—	—	74	—	15	—	27	—
General Belgrano	—	—	9	153	—	7	1	4	—
General Conesa	—	—	—	39	—	5	—	8	—
General Guido	—	—	—	270	—	77	—	68	—
General Lamadrid	—	—	—	142	—	24	—	37	—
General Las Heras	—	—	32	534	9	187	11	172	11
General Lavalle	—	—	2	1	—	—	—	—	—
General Madariaga	—	—	—	1.186	—	207	—	235	—
General Paz	—	—	—	153	—	3.810	—	36	—
General Pinto	—	—	—	399	—	180	—	202	—
General Pueyrredón	—	—	11	904	5	621	6	214	—
General Rodríguez	—	—	1	269	—	100	—	34	—
General San Martín	—	—	—	—	—	—	—	—	—
General Sarmiento	—	—	26	691	3	58	3	111	—
General Viamonte	—	—	—	88	—	3	—	10	—
General Villegas	—	—	—	371	—	153	—	38	—
González Chaves	—	—	—	56	—	11	—	3	—
Guaminí	—	—	—	87	—	13	—	28	—
Juárez	—	—	—	111	—	17	—	101	—
Junín	—	—	8	245	—	169	1	75	—
Laprida	—	—	—	164	—	5	—	2	—
Las Conchas	—	—	155	670	28	160	32	243	71
Las Flores	—	—	—	462	—	93	—	34	—
Leandro N. Alem	—	—	—	—	—	—	—	—	—
Lincoln	—	—	—	191	—	38	—	57	—
Lobería	—	—	—	87	—	324	—	12	—
Lobos	—	—	8	863	—	190	1	166	—
Lomas de Zamora	—	—	—	267	14	112	—	58	—
Luján	—	—	—	121	—	46	—	49	—
Magdalena	—	—	—	217	—	143	—	55	—
Maipú	—	—	—	194	—	53	—	71	—
Marcos Paz	—	—	—	68	—	16	—	16	—
Matanza	—	—	87	359	—	90	2	120	—
Mercedes	—	—	—	524	—	166	—	266	—
Merlo	—	—	—	175	—	80	—	50	—
Monte	—	—	—	1.148	—	294	—	310	—

NOVILLITOS DE UNO A DOS AÑOS		NOVILLOS DE MÁS DE DOS AÑOS		TORITOS DE UNO A DOS AÑOS		TOROS DE MÁS DE DOS AÑOS		BUNYES		TOTALES		TOTAL GENERAL
P	M	P	M	P	M	P	M	P	M	Puros	MESTIZOS	
—	18	—	2	—	7	—	5	—	6	1	414	415
—	89	—	1	—	1	—	6	—	—	—	617	617
—	7	—	1	—	2	—	1	—	5	—	133	133
—	150	—	86	20	1	19	56	—	—	190	2.668	2.858
—	81	—	58	—	4	2	4	—	—	2	898	900
—	85	—	5	—	9	135	78	—	—	489	14.516	15.005
—	—	—	1	—	1	—	7	—	—	77	793	870
—	—	—	25	—	—	10	3	—	—	10	873	888
—	31	—	2	10	—	6	8	—	1	686	855	1.041
—	1	—	—	—	1	—	19	—	—	—	127	127
—	130	—	1	1	—	—	46	—	—	1	4.307	4.308
—	60	—	—	—	1	—	2	—	3	—	575	575
—	69	—	6	6	1	7	11	—	—	138	1.316	1.449
—	37	—	12	2	7	3	20	—	—	9	978	982
—	126	—	5	—	6	—	12	—	1	—	816	816
—	46	—	10	—	13	1	11	—	—	1	619	620
—	279	—	1	—	26	—	16	—	—	—	1.058	1.053
—	69	—	—	—	2	—	15	—	—	24	811	885
—	74	—	71	—	2	—	5	—	—	1	917	918
—	—	—	—	—	2	—	5	—	—	10	662	672
—	80	—	6	—	2	2	3	—	3	2	446	448
—	4	—	—	—	1	—	6	—	—	—	751	751
—	—	—	—	—	—	—	—	—	—	—	198	198
—	—	—	—	—	—	—	—	—	—	—	—	—
—	1	—	—	—	—	—	2	—	—	—	29	29
—	12	—	3	—	3	—	1	—	—	—	161	161
—	—	—	—	—	—	—	4	—	—	16	167	183
—	—	—	—	—	—	—	1	—	—	1	56	57
—	85	—	—	—	1	—	7	—	185	—	672	672
—	—	—	—	—	—	—	2	—	—	—	228	228
—	17	—	2	1	3	—	10	—	—	64	1.087	1.151
—	—	—	—	—	2	—	1	—	—	8	6	9
—	209	—	22	—	20	6	6	—	4	6	2.280	2.289
—	—	—	—	—	1	—	—	—	—	—	4.051	4.051
—	—	—	2	—	5	—	12	—	—	—	947	947
—	85	—	149	6	1	8	8	—	1	36	2.071	2.107
—	—	—	2	—	2	—	7	—	—	1	581	582
—	—	—	—	—	—	—	—	—	—	—	—	—
—	8	—	12	6	10	14	11	—	—	56	924	980
—	7	—	—	—	—	—	2	—	—	—	115	115
—	56	—	—	1	7	1	11	—	47	2	855	857
—	1	—	2	—	1	—	2	—	—	—	76	76
—	10	—	1	—	2	—	5	—	—	—	166	166
—	70	—	—	—	1	—	8	—	—	—	318	318
—	14	—	—	—	4	1	8	—	—	10	623	633
—	—	—	—	—	2	—	—	—	—	—	176	176
—	204	—	62	—	12	—	3	—	—	286	1.614	1.900
—	80	—	6	—	6	1	10	—	—	1	897	898
—	—	—	—	—	—	—	—	—	—	—	—	—
—	28	—	1	—	1	2	4	—	—	2	356	358
—	4	—	—	—	1	1	2	—	—	1	390	391
—	46	—	30	1	2	1	8	—	—	6	1.458	1.464
—	6	—	—	—	6	2	10	—	—	16	497	513
—	3	—	4	—	9	—	8	—	1	—	272	272
—	7	—	—	—	4	—	3	—	1	—	461	461
—	7	—	—	—	2	1	5	—	—	1	389	390
—	34	—	14	—	—	—	—	—	—	—	162	162
—	2	—	—	—	3	2	58	—	—	48	731	824
—	47	—	—	—	24	2	89	—	8	2	1.263	1.265
—	8	—	—	—	11	—	5	—	1	—	853	853
—	172	—	600	—	4	—	40	—	—	—	2.838	2.838

(Continuación)

DEPARTAMENTO O PARTIDO	VACAS DE VIENTRE MÁS DE DOS AÑOS		VACAS DE ORDEÑE		VAQUILLONAS DE UNO A DOS AÑOS		TERNERAS MENORES DE UN AÑO		TERNAS MENOR UN
	P	M	P	M	P	M	P	M	P
	Moreno	—	—	—	149	—	4	—	46
Morón	—	—	30	347	6	77	4	90	5
Navarro	—	—	—	517	—	162	—	153	—
Necochea	—	—	—	265	—	29	—	38	—
Nueve de Julio	—	—	—	269	—	101	—	79	—
Olavarría	—	—	—	653	—	116	—	133	—
Patagones	—	—	5	204	—	41	—	28	—
Pehuajó	—	—	—	447	—	155	—	81	—
Pellegrini	—	—	—	85	—	45	—	25	—
Pergamino	—	—	55	1.954	18	982	8	604	7
Pila	—	—	—	3	—	37	—	—	—
Pilar	—	—	19	1.034	—	127	12	291	3
Puán	2	114	—	103	2	66	—	53	—
Quilmes	—	—	29	1.144	4	656	6	156	145
Ramallo	—	—	6	271	2	60	1	112	1
Rauch	—	—	—	120	—	3	—	11	—
Rivadavia	—	—	—	4	—	—	—	—	—
Rojas	—	—	—	418	—	180	—	127	—
Roque Pérez	—	—	3	338	1	60	3	99	—
Saavedra	—	—	—	613	—	152	—	101	—
Saladillo	—	—	—	380	—	182	—	145	—
Salto	—	—	—	126	—	46	—	40	—
San Andrés de Giles	—	—	—	42	—	18	—	3	—
San Antonio de Areco	—	—	24	239	19	126	—	66	—
San Fernando	—	—	—	19	—	9	—	6	—
San Isidro	—	—	—	—	—	—	—	—	—
San Nicolás de los Arroyos	—	—	—	529	—	48	—	80	—
San Pedro	—	—	125	295	—	290	—	220	—
San Vicente	—	—	18	1.207	—	149	3	206	7
Suipacha	—	—	—	1.042	—	281	—	285	—
Tandil	28	4.459	4	1.419	7	1.434	20	2.111	7
Tapalqué	—	—	—	266	—	93	—	94	—
Tornquist	—	—	—	195	—	28	—	43	—
Trenque Lauquen	—	—	6	315	—	466	—	332	—
Tres Arroyos	—	—	6	106	—	27	—	33	—
Veinticinco de Mayo	—	—	23	3.106	11	107	17	774	—
Vicente López	—	—	—	13	—	—	—	—	—
Villarino	—	—	3	460	—	93	2	144	—
Zárate	—	—	—	446	—	5	—	24	—
TOTAL	30	4.573	1.553	57.126	412	19.533	514	15.369	440

La Plata	—	—	19	16	4	3	2	5	—
Adolfo Alsina	—	—	2	581	—	148	—	174	—
Alberti	—	—	—	26	—	9	—	6	—
Almirante Brown	—	—	—	127	—	8	—	50	—
Avellaneda	—	—	—	—	—	—	—	—	—
Ayacucho	—	—	—	437	—	574	—	195	—
Azul	—	—	—	61	—	6	—	20	—
Bahía Blanca	—	—	—	369	—	104	—	78	—
Balcarce	—	—	—	30	—	11	—	109	—
Baradero	—	—	—	150	—	84	—	56	—
Bartolomé Mitre	—	—	8	434	2	137	1	133	2
Bolívar	—	—	—	91	—	20	—	26	—
Bragado	—	—	8	206	—	43	—	34	—
Brandsen	—	—	—	58	—	7	—	12	—
Campana	—	—	—	142	—	57	—	51	—
Cañuelas	—	—	—	7	—	2	—	5	—

N O

(Continuación)

DEPARTAMENTO O PARTIDO	VACAS DE VIENTRE MÁS DE DOS AÑOS		VACAS DE ORDEÑE		VAQUILLONAS DE UNO A DOS AÑOS		TERNERAS MENORES DE UN AÑO		TERNAS MENORES UN AÑO
	P	M	P	M	P	M	P	M	P
	Carlos Casares	—	—	18	579	—	118	—	—
Carlos Tejedor	—	—	—	115	—	29	—	—	23
Carmen de Areco.	—	—	6	320	3	39	—	—	68
Caseros	—	—	—	6	—	—	—	—	2
Castelli	—	—	11	2.916	2	1.045	4	—	599
Chacabuco	—	—	—	90	—	60	—	—	23
Chascomús	—	—	10	60	—	7	—	—	21
Chivilcoy	—	—	6	529	2	136	—	—	173
Colón	—	—	—	25	—	8	—	—	16
Coronel Dorrego	—	—	—	197	—	80	—	—	65
Coronel Pringles	—	—	—	41	—	5	—	—	27
Coronel Suárez	—	—	1	63	1	23	—	—	26
Coronel Vidal	—	—	—	86	—	9	—	—	37
Dolores	—	—	—	41	—	13	—	—	1
Esteban Echeverría	—	—	69	148	21	27	19	—	143
Exaltación de la Cruz	—	—	—	55	—	—	—	—	2
Florencio Varela	—	—	—	13	—	—	—	—	2
General Alvarado	—	—	—	7	—	2	—	—	3
General Alvear	—	—	—	89	—	—	—	—	28
General Arenales	—	—	—	148	—	22	—	—	37
General Belgrano	—	—	1	99	—	32	1	—	22
General Coness	—	—	—	—	—	—	—	—	—
General Guido	—	—	—	7	—	3	—	—	—
General Lamadrid	—	—	—	215	—	30	—	—	75
General Las Heras	—	—	—	490	—	267	—	—	127
General Lavalle	—	—	—	—	—	—	—	—	—
General Madariaga	—	—	—	83	—	5	—	—	24
General Paz	—	—	—	43	—	1	—	—	18
General Pinto	—	—	—	98	—	48	—	—	37
General Pueyrredón	—	—	—	85	—	4	—	—	1
General Rodríguez	—	—	—	—	—	—	—	—	—
General San Martín	—	—	—	—	—	—	—	—	—
General Sarmiento	—	—	—	29	—	9	—	—	6
General Viamonte	—	—	—	387	—	270	—	—	114
General Villegas	—	—	20	336	—	148	5	—	115
González Chaves	—	—	—	69	—	27	—	—	1
Guaminí	—	—	—	133	—	34	—	—	29
Juárez	—	—	—	63	—	2	—	—	2
Junín	—	—	2	257	—	65	—	—	47
Laprida	—	—	—	—	—	—	—	—	—
Las Conchas	—	—	1	31	—	3	1	—	5
Las Flores	—	—	—	707	—	231	—	—	304
Leandro N. Alem	—	—	—	32	—	5	—	—	10
Lincoln	—	—	—	268	—	95	—	—	73
Lobería	—	—	—	777	—	48	—	—	361
Lobos	—	—	—	262	—	81	—	—	97
Lomas de Zamora	—	—	1	49	—	21	—	—	14
Luján	—	—	—	68	—	36	—	—	31
Magdalena	—	—	—	28	—	14	—	—	8
Maipú	—	—	—	133	—	35	—	—	54
Marcos Paz	—	—	—	—	—	—	—	—	—
Matanza	—	—	—	163	—	85	—	—	20
Mercedes	—	—	47	352	5	132	6	—	85
Merlo	—	—	—	17	—	8	—	—	—
Monte	—	—	—	113	—	17	—	—	9
Moreno	—	—	—	70	—	15	—	—	35
Morón	—	—	2	9	—	3	—	—	4
Navarro	—	—	—	242	—	72	—	—	59
Necochea	—	—	—	20	—	7	—	—	11
Núeve de Julio	—	—	—	87	—	15	—	—	31
Olavarría	—	—	—	1.295	—	361	—	—	436

NOVILLITOS DE UNO A DOS AÑOS		NOVILLOS DE MÁS DE DOS AÑOS		TORITOS DE UNO A DOS AÑOS		TOROS DE MÁS DE DOS AÑOS		BUEYES		TOTALES		TOTAL GENERAL.
P	M	P	M	P	M	P	M	P	M	Puros	Mestizos	
—	181	—	3	—	8	1	4	—	—	25	1,017	1,042
—	1	—	—	—	—	—	4	—	—	—	194	194
—	2	—	28	—	3	—	23	—	—	9	579	588
—	1	—	—	—	—	—	—	—	—	—	10	10
—	828	—	37	—	184	21	35	—	—	41	6,253	6,294
—	8	—	—	—	11	—	6	—	—	—	219	219
—	—	—	—	—	—	1	1	—	—	11	124	125
—	225	—	184	1	9	—	14	—	—	18	1,422	1,445
—	—	—	1	—	2	—	2	—	—	—	58	58
—	36	—	35	—	1	—	6	—	—	—	456	456
—	9	—	2	—	—	—	2	—	—	—	104	104
—	5	—	—	—	2	—	3	—	—	2	138	140
—	4	—	—	—	1	—	3	—	—	—	163	163
—	9	—	—	—	—	—	1	—	—	—	66	66
—	23	—	13	15	2	8	3	—	—	154	397	551
—	—	—	—	—	—	—	1	—	—	—	59	59
—	—	—	—	—	—	—	—	—	—	—	15	15
—	—	—	—	—	—	—	—	—	—	—	12	12
—	—	—	—	—	—	—	1	—	—	—	143	143
—	11	—	1	—	1	—	6	—	—	—	264	264
—	10	—	5	—	1	1	2	—	—	3	188	191
—	—	—	—	—	—	—	—	—	—	—	—	—
—	—	—	—	—	—	—	4	—	—	—	10	10
—	—	—	—	—	—	—	—	—	—	—	391	391
—	95	—	—	—	2	9	11	—	—	9	1,116	1,125
—	2	—	—	—	—	—	—	—	5	—	152	152
—	—	—	—	—	—	—	1	2	—	1	78	79
—	38	—	—	—	4	1	2	—	—	1	257	258
—	—	—	—	—	—	—	1	—	—	—	149	149
—	—	—	—	—	—	—	—	—	—	—	—	—
—	—	—	—	—	1	—	—	—	—	—	49	49
—	115	—	58	—	21	—	16	—	2	—	1,100	1,100
—	15	—	32	—	4	—	12	—	—	29	750	779
—	—	—	—	—	1	—	1	—	—	—	101	101
—	2	—	5	—	3	—	5	—	—	—	215	215
—	—	—	—	—	—	—	—	—	—	—	68	68
—	54	—	39	—	11	—	10	—	15	2	576	578
—	—	—	—	—	—	—	—	—	—	—	—	—
—	—	—	2	—	—	—	—	—	1	2	52	54
—	12	—	1	—	—	13	1	—	—	18	1,537	1,600
—	11	—	3	—	—	—	2	—	—	—	66	66
—	20	—	46	—	2	—	0	—	8	—	621	621
—	476	—	14	—	—	—	4	—	—	—	1,698	1,698
—	4	—	—	—	2	—	7	—	—	—	528	528
—	1	—	—	—	1	2	1	—	—	8	89	92
—	8	—	4	—	2	—	1	—	—	—	169	169
—	—	—	—	—	3	—	5	—	8	—	62	62
—	—	—	33	—	—	1	5	—	—	1	295	298
—	—	—	—	—	—	—	—	—	—	—	—	—
—	—	—	—	—	—	—	1	7	—	1	343	349
—	42	—	—	5	—	9	3	—	—	86	642	728
—	1	—	1	—	—	—	—	—	—	—	25	25
—	14	—	1	—	1	—	2	—	—	—	167	167
—	—	—	—	—	1	—	—	—	—	—	141	141
—	—	—	—	—	—	1	—	—	—	8	16	19
—	38	—	31	—	7	—	3	—	—	—	480	480
—	42	—	—	—	1	—	1	—	—	—	86	86
—	1	—	—	—	—	—	3	—	—	—	173	173
—	872	—	1	—	1	—	39	—	—	—	3,008	3,003

(Continuación)

DEPARTAMENTO O PARTIDO	VACAS DE VIENTRE MÁS DE DOS AÑOS		VACAS DE ORDEÑE		VAQUILLONAS DE UNO A DOS AÑOS		TERNERAS MENORES DE UN AÑO		TERNERAS MENORES UN AÑO
	P	M	P	M	P	M	P	M	
Patagones	—	—	—	45	—	10	—	17	—
Pehuajó	—	—	40	515	5	7	25	110	20
Pellegrini	—	—	—	47	—	48	—	38	—
Pergamino	—	—	30	282	—	75	—	107	—
Pila	—	—	—	32	—	1	—	17	—
Pilar	—	—	—	125	—	20	—	37	—
Fuán	—	—	—	79	—	36	—	87	—
Quilmes	—	—	—	273	—	46	—	117	—
Ramallo	—	—	5	56	1	17	—	23	—
Rauch	—	—	—	3	—	4	—	—	—
Rivadavia	—	—	—	218	—	91	—	37	—
Rojas	—	—	—	88	—	48	—	38	—
Roque Pérez	—	—	—	173	—	39	—	32	—
Saavedra	—	—	—	129	—	11	—	24	—
Saladillo	—	—	—	227	—	87	—	38	—
Salto	—	—	—	182	—	56	—	25	—
San Andrés de Giles	—	—	—	20	—	1	—	1	—
San Antonio de Areco	—	—	2	246	2	47	—	33	—
San Fernando	—	—	—	6	—	—	—	—	—
San Isidro	—	—	—	—	—	—	—	—	—
San Nicolás de los Arroyos	—	—	—	17	—	5	—	4	—
San Pedro	—	—	—	196	—	106	—	51	—
San Vicente	—	—	2	379	—	69	—	147	—
Suipacha	—	—	—	162	—	99	—	31	—
Tandil	—	—	16	8	3	1	7	31	—
Tapalqué	—	—	—	331	—	20	—	165	—
Tornquist	—	—	—	17	—	2	—	9	—
Trenque Lauquen	—	—	1	224	—	19	—	73	—
Tres Arroyos	—	—	—	503	—	72	—	95	—
Veinticinco de Mayo	—	—	—	108	—	32	—	17	—
Vicente López	—	—	—	—	—	—	—	—	—
Villarino	—	—	—	143	—	50	—	33	—
Zárate	—	—	—	130	—	42	—	39	—
TOTAL	—	—	328	20.291	51	6.222	71	6.018	81

RAZA

La Plata	—	1.768	—	2.012	—	1.066	—	1.936	—
Adolfo Alsina	—	2.469	—	1.419	—	1.119	—	1.092	—
Alberti	—	—	—	—	—	—	—	—	—
Almirante Brown	—	43	—	551	—	118	—	225	—
Avellaneda	—	1.204	—	1.304	—	—	—	130	—
Ayacúcho	—	826	—	18	—	9	—	81	—
Azul	—	1.703	—	797	—	962	—	891	—
Lahía Blanca	—	233	—	735	—	292	—	461	—
Balcarce	—	1.052	40	537	16	269	6	505	—
Baradero	—	1.281	—	1.325	—	643	—	780	—
Bartolomé Mitre	—	640	—	436	—	426	—	358	—
Bolívar	—	8.526	—	1.245	—	1.520	—	1.587	—
Bragado	—	1.598	—	1.358	—	358	—	840	—
Brandsen	—	1	—	7	—	—	—	1	—
Campana	—	713	—	544	—	276	—	312	—
Cañuelas	—	429	—	506	—	259	—	354	—
Carlos Casares	—	1.738	—	1.178	—	770	—	989	—
Carlos Tejedor	—	1.401	—	746	—	642	—	738	—
Carmen de Areco	—	888	—	4.754	—	656	—	1.708	—
Caseros	—	243	—	589	—	359	—	317	—
Castelli	—	151	—	827	—	190	—	65	—
Chacabuco	—	1.121	—	1.047	—	345	—	450	—

NOVILLOS DE UNO A DOS AÑOS		NOVILLOS DE MÁS DE DOS AÑOS		TORITOS DE UNO A DOS AÑOS		TOROS DE MÁS DE DOS AÑOS		BUEYES		TOTALES		TOTAL GENERAL
P	M	P	M	P	M	P	M	P	M	PUREOS	MESTIZOS	
—	—	—	1	—	2	—	—	—	—	—	85	85
—	177	—	932	—	3	—	9	—	—	90	1.896	1.986
—	910	—	—	—	1	—	3	—	—	—	1.058	1.058
—	23	—	2	—	7	2	12	—	7	32	612	644
—	—	—	—	—	—	—	1	—	—	—	51	51
—	3	—	—	—	1	—	2	—	9	—	256	256
—	26	—	1	—	—	1	8	—	—	1	221	223
—	22	—	22	—	—	—	5	—	1	—	523	523
—	2	—	10	1	1	—	—	—	—	10	127	137
—	—	—	—	—	—	—	—	—	—	—	7	7
—	—	—	—	—	3	—	7	—	—	—	429	429
—	14	—	7	—	3	—	4	—	—	—	231	231
—	29	—	1	—	12	—	3	—	—	—	342	342
—	—	—	—	—	—	—	4	—	—	—	202	202
—	43	—	—	—	2	—	6	—	—	—	432	432
—	9	—	9	—	1	—	—	—	—	—	246	246
—	3	—	—	—	1	—	1	—	—	—	31	31
—	22	—	15	—	5	—	8	—	—	4	392	396
—	—	—	—	—	—	—	2	—	—	—	8	8
—	—	—	—	—	—	—	—	—	—	—	—	—
—	2	—	1	—	2	—	—	—	—	—	34	34
—	14	—	5	—	5	—	11	—	19	—	440	440
—	—	—	50	—	3	1	7	—	—	3	303	306
—	90	—	—	—	—	—	5	—	—	—	418	418
—	—	—	—	1	—	1	2	—	—	31	69	100
—	—	—	—	—	—	—	8	—	—	—	638	638
—	—	—	—	—	—	—	1	—	—	—	32	32
—	4	—	—	—	5	—	8	—	—	1	403	409
—	147	—	28	—	8	—	7	—	—	—	936	966
—	2	—	1	—	—	—	4	—	—	—	200	200
—	—	—	—	—	—	—	—	—	—	—	—	—
—	20	—	—	—	—	—	2	—	—	—	274	274
—	78	—	78	—	3	—	1	—	38	—	442	442
5.607	—	1.992	—	24	389	86	443	—	145	636	46.295	46.931

SPECIFICADA

310	—	146	—	32	—	67	—	17	—	7.394	7.394
619	—	141	—	66	—	116	—	233	—	8.104	8.104
—	—	—	—	—	—	—	—	—	—	—	—
43	—	—	—	1	—	25	—	—	—	1.261	1.261
164	—	—	—	—	—	96	—	—	—	3.469	3.469
62	—	75	—	1	—	9	—	—	—	657	657
428	—	50	—	22	—	32	—	7	—	5.646	5.646
40	—	29	—	10	—	9	—	12	—	2.073	2.073
74	—	2	3	2	12	3	—	15	84	2.443	2.533
452	—	618	—	44	—	36	—	65	—	6.064	6.064
195	—	426	—	43	—	51	—	58	—	2.899	2.899
1.032	—	1.012	—	45	—	139	—	5	—	11.675	11.675
406	—	241	—	33	—	107	—	79	—	6.391	6.391
—	—	—	—	—	—	—	—	—	—	14	14
107	—	5	—	4	—	12	—	158	—	2.412	2.412
57	—	2	—	6	—	15	—	—	—	1.812	1.812
694	—	173	—	46	—	33	—	2	—	6.750	6.750
233	—	37	—	27	—	69	—	—	—	4.273	4.273
215	—	125	—	90	—	139	—	—	—	10.165	10.165
41	—	134	—	40	—	38	—	8	—	1.395	1.395
20	—	27	—	2	—	11	—	19	—	365	365
556	—	473	—	43	—	50	—	300	—	5.049	5.049

(Continuación)

DEPARTAMENTO O PARTIDO	VACAS DE VIENTRE MÁS DE DOS AÑOS		VACAS DE ORDEÑE		VAQUILLONAS DE UNO A DOS AÑOS		TERNERAS MENORES DE UN AÑO		TERNA MENOR UN AÑO
	P	M	P	M	P	M	P	M	P
	Chascomús	—	1.191	5	1.931	1	1.107	2	371
Chivilcoy	—	2.526	—	1.349	—	1.291	—	1.025	—
Colón	—	113	—	260	—	190	—	129	—
Coronel Dorrego	—	973	—	769	—	269	—	254	—
Coronel Pringles	—	1.639	—	454	—	510	—	510	—
Coronel Suárez	—	1.315	—	941	—	498	—	561	—
Coronel Vidal	—	969	—	203	—	73	—	427	—
Dolores	—	22	—	227	—	67	—	99	—
Esteban Echeverría	—	103	—	615	—	182	—	178	—
Exaltación de la Cruz	—	164	—	325	—	83	—	201	—
Florencio Varela	—	607	—	1.364	—	406	—	577	—
General Alvarado	—	621	—	281	—	163	—	243	—
General Alvear	—	953	—	324	—	250	—	264	—
General Arenales	—	1.975	—	1.200	—	611	—	757	—
General Belgrano	—	434	—	371	—	228	—	263	—
General Conesa	—	23	—	7	—	8	—	4	—
General Guido	—	2.609	—	479	—	530	—	781	—
General Lamadrid	—	331	—	383	—	187	—	173	—
General Las Heras	—	609	—	1.523	—	421	—	624	—
General Lavalle	—	275	—	93	—	64	—	62	—
General Madariaga	—	1.038	—	264	—	228	—	177	—
General Paz	—	—	—	64	—	2	—	13	—
General Pinto	—	696	—	912	—	509	—	414	—
General Pueyrredón	—	400	—	1.372	—	414	—	580	—
General Rodríguez	—	155	—	228	—	142	—	123	—
General San Martín	—	16	—	143	—	22	—	57	—
General Sarmiento	—	359	—	1.052	—	621	—	451	—
General Viamonte	—	1.145	—	692	—	601	—	424	—
General Villegas	—	2.515	—	2.354	—	1.341	—	1.516	—
González Chaves	—	162	—	65	—	297	—	37	—
Guamini	—	1.666	—	1.052	—	376	—	1.098	—
Juárez	—	564	—	385	—	226	—	240	—
Junín	—	1.886	—	1.648	—	968	—	1.232	—
Laprida	—	171	—	10	—	4	—	44	—
Las Conchas	—	756	—	7.692	—	1.741	—	1.836	—
Las Flores	—	811	—	264	—	262	—	337	—
Leandro N. Alem	—	539	—	539	—	418	—	437	—
Lincoln	—	2.998	—	2.005	—	1.226	—	1.597	—
Lobería	11	3.727	—	591	3	1.554	5	1.780	—
Lobos	—	558	6	300	1	354	1	298	—
Lomas de Zamora	—	109	—	409	—	205	—	36	—
Luján	—	637	—	2.227	—	833	—	822	—
Magdalena	—	1.115	13	1.734	3	809	6	786	—
Maipú	—	1.239	—	159	—	361	—	361	—
Marcos Paz	—	110	—	428	—	113	—	169	—
Matanza	—	1.344	—	360	—	334	—	253	—
Mercedes	—	582	—	766	—	423	—	399	—
Merlo	—	68	—	107	—	64	—	74	—
Monte	—	394	—	415	—	185	—	230	—
Morano	—	7	—	33	—	10	—	19	—
Morón	—	53	—	673	—	50	—	168	—
Navarro	—	1.079	—	1.227	—	593	—	856	—
Necocheas	10	801	—	1.708	—	748	—	852	—
Nueve de Julio	—	638	—	492	—	449	—	421	—
Olavarría	—	1.793	—	547	—	738	—	601	—
Petagonos	—	960	—	710	—	392	—	340	—
Pehuajó	—	2.883	—	1.181	—	1.631	—	1.294	—
Pellegrini	—	4.070	—	1.855	—	1.599	—	1.773	—
Pengamino	—	2.690	—	1.900	—	1.305	—	1.675	—
Pila	—	293	—	59	—	41	—	68	—
Pilar	—	858	—	923	—	500	—	614	—

NOVILLITOS DE UNO A DOS AÑOS		NOVILLOS DE MÁS DE DOS AÑOS		TORITOS DE UNO A DOS AÑOS		TOROS DE MÁS DE DOS AÑOS		BUEYES		TOTALES		TOTAL GENERAL
P	M	P	M	P	M	P	M	P	M	FUROS	MESTIZOS	
—	398	—	91	3	23	3	53	—	—	17	7.096	7.113
—	1.227	—	334	—	106	—	167	—	325	—	9.893	9.893
—	91	—	5	—	8	—	12	—	—	—	896	896
—	542	—	622	—	15	—	86	—	—	—	3.699	3.699
—	193	—	327	—	53	—	27	—	3	—	4.091	4.091
—	62	—	78	—	12	—	51	—	8	—	4.005	4.005
—	53	—	98	—	2	5	19	—	—	5	2.278	2.278
—	45	—	—	—	—	—	4	—	—	—	543	543
—	37	—	14	—	8	—	5	—	3	—	1.352	1.352
—	132	—	3	—	8	—	11	—	16	—	1.050	1.050
—	159	—	12	—	15	—	29	—	1	—	3.812	3.812
—	171	—	149	—	7	—	21	—	—	—	1.902	1.902
—	39	—	389	—	4	—	15	—	—	—	2.330	2.330
—	214	—	225	—	87	—	63	—	4	—	5.623	5.623
—	620	—	183	—	9	—	19	—	—	—	2.358	2.358
—	—	—	—	—	—	—	—	—	—	—	47	47
—	396	—	1	—	7	—	24	—	—	—	5.390	5.390
—	39	—	6	—	12	—	8	—	—	—	1.305	1.305
—	221	—	12	—	4	—	28	—	—	—	4.030	4.030
—	44	—	14	—	3	—	12	—	—	—	655	655
—	103	—	7	—	23	—	40	—	3	—	2.011	2.011
—	—	—	—	—	—	—	2	—	—	—	98	98
—	123	—	40	—	14	—	42	—	—	—	3.166	3.166
—	86	—	20	—	8	—	25	—	21	—	3.616	3.616
—	28	—	49	—	5	—	3	—	12	—	879	379
—	6	—	—	—	—	—	4	—	26	—	333	333
—	57	—	2	—	10	—	21	—	85	—	3.090	3.090
—	337	—	68	—	41	—	48	—	2	—	3.853	3.853
—	2.750	—	156	—	126	—	67	—	—	—	12.741	12.741
—	5	—	135	—	23	—	47	—	—	—	812	812
—	628	—	203	—	45	—	60	—	1	—	6.441	6.441
—	67	—	3	—	13	—	17	—	2	—	1.758	1.758
—	572	—	264	—	90	—	123	—	221	—	8.052	8.052
—	18	—	6	—	—	—	2	—	—	—	277	277
—	111	—	224	—	13	—	73	—	5	—	12.520	12.520
—	112	—	9	—	13	—	11	—	—	—	2.084	2.084
—	124	—	22	—	17	—	45	—	904	—	3.776	3.776
—	430	—	714	—	67	—	112	—	11	—	10.294	10.294
—	778	—	398	3	14	3	126	—	—	29	9.555	9.584
—	328	—	78	—	6	—	8	—	19	9	2.129	2.188
—	38	—	—	—	1	—	3	—	—	—	968	963
—	183	—	66	—	100	—	64	—	161	—	6.029	6.029
—	242	—	545	2	21	10	55	—	12	38	6.107	6.145
—	144	—	70	—	—	—	37	—	—	—	2.738	2.738
—	—	—	—	—	1	—	6	—	—	—	987	987
—	198	—	128	—	1	—	3	—	12	—	2.749	2.749
—	39	—	—	—	51	—	38	—	—	—	2.434	2.434
—	12	—	1	—	1	—	8	—	14	—	389	389
—	64	—	251	—	2	—	25	—	—	—	1.609	1.609
—	7	—	—	—	2	—	—	—	1	—	95	95
—	5	—	27	—	5	—	15	—	208	—	1.864	1.864
—	218	—	34	—	29	—	41	—	1	—	4.784	4.784
—	510	—	188	—	10	—	32	—	—	10	5.716	5.726
—	326	—	13	—	25	—	29	—	3	—	2.738	2.738
—	1.039	—	493	—	14	—	59	—	—	—	5.909	5.909
—	136	—	965	—	27	—	47	—	1	—	3.842	3.842
—	780	—	913	—	34	—	93	—	—	—	10.126	10.126
—	1.138	—	136	—	82	—	156	—	2	—	12.573	12.573
—	712	—	297	—	38	—	88	—	68	—	10.243	10.243
—	559	—	—	1	41	—	38	—	30	1	1.168	1.168
—	176	—	35	—	87	—	31	—	213	—	3.935	3.935

NOVILLOS DE UNO A DOS AÑOS		NOVILLOS DE MÁS DE DOS AÑOS		TORITOS DE UNO A DOS AÑOS		TOROS DE MÁS DE DOS AÑOS		BUEYES		TOTALES		TOTAL GENERAL	
P	M	P	M	P	M	P	M	P	M	Puros	Mestizos		
	27				10						146	27	173
			16				3					98	98
							4					199	199
					1		1					18	18

(Continuación)

DEPARTAMENTO O PARTIDO	VACAS DE VIENTRE MÁS DE DOS AÑOS		VACAS DE ORDEÑE		VAQUILLONAS DE UNO A DOS AÑOS		TERNERAS MENORES DE UN AÑO		TERNAS MENORES DE UN
	P	M	P	M	P	M	P	M	P
	General Alvear	—	—	—	—	—	—	—	—
General Arenales	—	—	—	—	—	—	—	—	—
General Belgrano	—	—	—	—	—	—	—	—	—
General Conesa	—	—	—	—	—	—	—	—	—
General Guido	—	—	—	—	—	—	—	—	—
General Lamadrid	—	—	—	—	—	—	—	—	—
General Las Heras	—	—	—	—	—	—	—	—	—
General Lavalle	—	—	—	—	—	—	—	—	—
General Madariaga	—	—	—	—	—	—	—	—	—
General Paz	—	—	—	—	—	—	—	—	—
General Pinto	—	—	—	—	—	—	—	—	—
General Pueyrredón	—	—	—	5	—	—	—	—	—
General Rodríguez	—	—	—	—	—	—	—	—	—
General San Martín	—	—	—	—	—	—	—	—	—
General Sarmiento	—	—	—	—	—	—	—	—	—
General Viamonte	—	—	—	—	—	—	—	—	—
General Villegas	—	—	—	—	—	—	—	—	—
González Chaves	—	—	—	—	—	—	—	—	—
Guaminí	—	—	—	—	—	—	—	—	—
Juárez	—	—	—	—	—	—	—	—	—
Junín	—	—	—	30	—	—	—	—	11
Laprida	—	—	—	—	—	—	—	—	—
Las Conchas	—	—	—	—	—	—	—	—	—
Las Flores	—	—	—	—	—	—	—	—	—
Leandro N. Alem	—	—	—	7	—	2	—	—	—
Lincoln	—	—	—	—	—	—	—	—	—
Lobería	—	—	—	—	—	—	—	—	—
Lobos	—	—	—	—	—	—	—	—	—
Lomas de Zamora	—	—	—	1	—	—	—	—	—
Luján	—	—	—	—	—	—	—	—	—
Magdalena	—	—	—	—	—	—	—	—	—
Maipú	—	—	—	—	—	—	—	—	—
Marcos Paz	—	—	—	—	—	—	—	—	—
Matanza	—	7	—	—	—	—	—	—	—
Mercedes	—	—	—	300	—	52	—	—	78
Merlo	—	—	—	2	—	—	—	—	—
Monte	—	—	—	—	—	—	—	—	—
Moreno	—	—	—	—	—	—	—	—	—
Morón	—	—	28	126	24	57	10	—	41
Navarro	—	—	—	—	—	—	—	—	—
Necochea	—	—	—	—	—	—	—	—	—
Nueve de Julio	—	—	—	—	—	—	—	—	—
Olavarría	—	—	—	—	—	—	—	—	—
Patagones	—	—	—	—	—	—	—	—	—
Pehuajó	—	—	—	—	—	—	—	—	—
Pellegrini	—	—	—	—	—	—	—	—	—
Pergamino	—	—	5	—	—	—	1	—	7
Pila	—	—	—	—	—	—	—	—	—
Pilar	—	—	1	4	—	—	—	—	—
Puán	—	—	—	—	—	—	—	—	—
Quilmes	—	—	—	—	—	—	—	—	—
Ramallo	—	—	—	—	—	—	—	—	—
Rauch	—	—	—	—	—	—	—	—	—
Rivadavia	—	—	—	—	—	—	—	—	—
Rojas	—	—	—	—	5	19	—	—	—
Roque Pérez	—	—	—	—	—	—	—	—	—
Saavedra	—	—	—	—	—	—	—	—	—
Saladillo	—	—	—	—	—	—	—	—	—
Salto	—	—	—	—	8	—	3	—	—
San Andrés de Giles	—	—	—	—	—	—	—	—	—
San Antonio de Areco	—	—	1	86	—	—	—	—	—

NOVILLITOS DE UNO A DOS AÑOS		NOVILLOS DE MÁS DE DOS AÑOS		TORITOS DE UNO A DOS AÑOS		TOROS DE MÁS DE DOS AÑOS		BUEYES		TOTALES		TOTAL GENERAL
P.	M.	P.	M.	P.	M.	P.	M.	P.	M.	Puros	Mestizos	
				2		8	1			5	6	11
							1				51	51
											16	16
											1	1
											7	7
	2				4		17				521	521
											4	4
	1			11		8	8			76	288	309
					3		1			7	17	24
	120		55			1				2	179	181
	5		4				4			5	32	37
											7	7
	3					8				4	62	68

NOVILLOS DE UNO A DOS AÑOS		NOVILLOS DE MÁS DE DOS AÑOS		TORITOS DE UNO A DOS AÑOS		TOROS DE MÁS DE DOS AÑOS		BUEYRS		TOTALES		TOTAL GENERAL
P	M	P	M	P	M	P	M	P	M	PUEOS	MESTIZOS	
							1				10	10
							1				38	38
						1	1			1	237	238
	6				2	2				2	117	119
	241		60	13	42	18	100		3	112	3.809	3.921

ENCA

			1			1	8			1	941	942
	7				1	1	3			1	2	2
											81	82
						2	1			2	74	76
						1				1		

NOVILLITOS DE NO A DOS AÑOS		NOVILLOS DE MÁS DE DOS AÑOS		TORIÑOS DE UNO A DOS AÑOS		TOROS DE MÁS DE DOS AÑOS		BUEYES		TOTALES		TOTAL GENERAL
P	M	P	M	P	M	P	M	P	M	Puros	Mestizos	
	8				6	1	7			15	861	876
											8	8
											8	8
											4	4
	5						1				37	37
			67	17	12					108	484	592

(Continuación)

DEPARTAMENTO O PARTIDO	VACAS DE VIENTRE MÁS DE DOS AÑOS		VACAS DE ORDEÑE		VAQUILLONAS DE UNO A DOS AÑOS		TERNERAS MENORES DE UN AÑO		TERN MENOR UN A
	P	M	P	M	P	M	P	M	P
Tandil	—	—	1	5	—	3	—	3	—
Tapalqué	—	—	—	—	—	—	—	—	—
Tornquist	—	—	—	—	—	—	—	—	—
Trenque Lauquen	—	—	—	3	—	—	—	3	—
Tres Arroyos	—	—	—	—	—	—	—	—	—
Veinticinco de Mayo	—	—	—	—	—	—	—	—	—
Vicente López	—	—	—	—	—	—	—	—	—
Villarino	—	—	—	—	—	—	—	—	—
Zárate	—	—	29	907	—	132	—	156	—
TOTAL	—	82	102	1.540	7	561	14	581	12

NOVILLITOS DE UNO A DOS AÑOS		NOVILLOS DE MÁS DE DOS AÑOS		TORITOS DE UNO A DOS AÑOS		TOROS DE MÁS DE DOS AÑOS		BUEYES		TOTALES		TOTAL GENERAL
P	M	P	M	P	M	P	M	P	M	Puros	Mestizos	
—	2	—	1	3	7	—	—	—	—	4	26	30
—	—	—	—	—	—	—	—	—	—	—	—	—
—	—	—	—	—	—	—	—	—	—	—	6	6
—	—	—	—	—	—	—	1	—	—	—	1	1
—	—	—	—	—	—	—	—	—	—	—	—	—
—	—	—	—	—	—	—	—	—	—	—	—	—
—	94	—	82	2	25	19	—	—	14	50	1.266	1.316
—	116	—	151	22	51	25	24	—	14	182	3.714	3.926

TOTAL DE TODAS LAS RAZAS

DEPARTAMENTO O PARTIDO	VACAS DE VIENTRE MÁS DE DOS AÑOS		VACAS DE ORDEÑE		VAQUILLONAS DE UNO A DOS AÑOS		TERNERAS MENORES DE UN AÑO		TERNAS MENORES UN AÑO
	P	M	P	M	P	M	P	M	P
	La Plata	26	8.860	24	24.817	7	9.406	6	9.677
Adolfo Alsina	162	31.205	118	19.910	93	14.634	109	14.163	97
Alberti	475	7.055	6	2.780	169	2.827	85	2.613	122
Almirante Brown	94	1.287	72	3.454	29	1.157	46	1.746	69
Avellaneda	—	1.204	—	1.810	—	—	—	163	—
Ayacucho	2.101	116.057	86	20.050	389	34.146	642	40.219	654
Azul	311	108.560	1	31.032	65	30.060	94	42.634	63
Bahía Blanca	104	13.318	192	7.317	121	5.880	92	5.055	45
Balcarce	1.197	76.276	59	8.863	202	19.969	323	26.193	253
Baradero	597	7.357	170	12.122	353	5.543	387	5.636	72
Bartolomé Mitre	769	16.351	15	5.263	186	5.454	172	6.218	93
Bolívar	222	84.751	81	16.347	27	27.897	27	31.115	46
Bragado	543	14.386	18	9.025	176	6.974	165	6.319	157
Brandsen	813	18.039	700	26.105	213	10.516	339	13.045	287
Campana	30	4.163	117	6.685	40	3.663	60	2.971	55
Cañuelas	59	14.499	222	36.448	11	12.199	93	12.069	99
Carlos Casares	600	24.604	339	23.208	286	15.662	433	17.517	236
Carlos Tejedor	259	43.534	208	24.431	143	20.224	81	18.211	115
Carmen de Areco	285	4.722	368	24.215	365	10.905	262	8.657	93
Caseros	503	53.807	1	6.153	169	17.301	120	16.207	93
Castelli	112	23.650	11	15.402	43	8.746	20	9.449	31
Chacabuco	1.222	27.344	222	16.641	300	14.231	353	9.609	271
Chascomús	696	45.311	129	68.025	229	32.185	177	32.773	123
Chivilcoy	192	11.331	37	18.518	28	10.012	43	9.074	23
Colón	161	8.657	15	8.884	42	5.627	54	4.399	23
Coronel Dorrego	181	23.877	10	6.960	30	8.306	80	8.303	23
Coronel Pringles	137	33.049	2	9.758	92	12.435	32	12.738	6
Coronel Suárez	1.130	33.610	151	14.779	993	24.874	406	30.257	343
Coronel Vidal	227	37.133	57	12.259	44	10.391	32	14.655	23
Dolores	254	27.157	19	6.533	25	8.250	19	8.228	23
Esteban Echeverría	244	4.573	144	12.320	131	4.561	43	5.296	23
Exaltación de la Cruz	20	6.305	—	11.669	—	6.019	2	5.312	23
Florencio Varela	499	2.723	105	6.146	34	2.021	22	3.016	23
General Alvarado	171	17.573	11	2.869	55	2.514	33	6.303	23
General Alvear	162	68.723	13	3.934	22	15.122	45	13.287	23
General Arenales	173	7.516	43	2.201	63	3.529	43	2.274	23
General Belgrano	213	24.423	19	10.033	57	9.275	43	9.601	23
General Conesa	—	22.372	—	1.324	—	6.554	—	4.672	23
General Guido	53	33.637	—	4.311	11	9.545	9	9.533	23
General Lamadrid	2.266	37.317	133	11.050	463	26.929	534	27.063	23
General Las Heras	495	9.657	357	27.056	231	9.160	324	11.721	23
General Lavalle	1	39.477	2	1.909	—	10.131	—	11.659	23
General Madariaga	301	30.313	30	8.353	33	8.066	79	11.363	23
General Paz	233	15.756	—	22.433	9	13.734	15	11.599	23
General Pinto	2.702	73.030	32	32.334	547	31.613	534	33.549	23
General Pueyrredón	332	29.274	22	9.530	49	9.237	106	11.293	23
General Rodríguez	92	2.913	1	12.934	62	4.742	30	5.107	23
General San Martín	—	345	—	1.313	—	379	—	510	23
General Sarmiento	—	1.192	26	3.125	3	2.439	3	3.109	23
General Viamonte	1	19.753	—	6.650	2	6.462	—	7.274	23
General Villegas	313	39.733	24	49.133	372	49.403	217	42.270	23
González Chaves	1.453	30.267	13	6.599	253	10.964	400	12.393	23
Guaminí	1.319	61.036	30	7.934	424	17.975	531	13.930	23
Juárez	1.512	32.510	63	19.233	533	27.355	435	30.457	23
Junín	225	13.973	117	21.733	120	10.333	144	9.107	23
Laprida	166	69.261	—	7.646	21	13.395	33	22.530	23
Las Conchas	230	1.691	532	10.327	220	3.242	194	3.175	23
Las Flores	254	37.431	14	17.973	63	13.440	34	14.063	23

A PROVINCIA DE BUENOS AIRES

NOVILLITOS DE UNO A DOS AÑOS		NOVILLOS DE MÁS DE DOS AÑOS		TORITOS DE UNO A DOS AÑOS		TOROS DE MÁS DE DOS AÑOS		BUEYES		TOTALES		TOTAL GENERAL
P	M	P	M	P	M	P	M	P	M	FUROS	MENTIZOS	
2.817	—	2.227	9	244	13	474	—	28	86	67.859	67.945	
12.486	—	8.728	8	511	44	1.864	—	253	631	115.865	116.496	
3.773	—	3.807	124	175	89	276	—	163	1.070	25.725	26.795	
386	—	10	19	43	17	89	—	11	336	9.749	10.085	
164	—	—	—	—	—	135	—	—	—	4.173	4.173	
16.124	—	13.471	312	1.084	431	3.647	—	4	4.615	283.686	288.301	
31.324	—	33.049	43	1.363	145	4.064	—	16	724	324.315	325.039	
4.105	—	2.888	6	191	40	563	—	27	603	43.654	44.257	
21.594	—	23.070	215	672	690	1.889	—	23	2.939	204.411	207.350	
6.096	—	6.347	168	424	163	800	—	217	1.910	50.031	51.941	
6.405	—	4.161	222	395	209	613	—	210	1.666	50.472	52.133	
25.349	—	20.564	23	931	159	3.484	—	43	535	240.469	241.004	
6.438	—	4.891	53	571	46	842	—	123	1.158	57.848	59.006	
4.696	—	3.578	50	185	83	674	—	2	1.990	89.203	91.193	
2.020	—	1.495	—	115	5	208	—	205	307	24.133	24.440	
4.192	—	4.401	13	243	153	746	—	8	655	97.250	97.905	
13.093	—	16.371	68	430	49	1.469	—	36	2.011	134.821	136.332	
19.677	—	37.339	15	435	92	2.282	—	6	913	185.068	185.981	
6.357	—	6.944	193	169	34	754	—	164	1.595	71.280	72.875	
22.768	—	43.550	92	870	212	2.711	—	12	1.136	130.091	131.277	
10.342	—	5.848	3	451	61	970	—	22	284	84.478	84.762	
14.645	—	14.542	191	986	213	1.539	—	525	2.777	111.935	114.712	
23.608	—	10.216	163	638	364	2.013	—	27	1.940	246.674	248.614	
7.608	—	6.651	63	556	19	903	—	622	470	72.715	73.185	
5.731	—	8.072	40	414	133	415	—	41	505	46.504	47.009	
12.932	—	7.485	12	764	161	1.004	—	25	486	82.477	82.963	
10.609	—	4.633	16	390	30	1.299	—	10	865	96.764	97.129	
21.093	—	19.445	209	1.885	330	4.024	—	16	3.567	227.071	230.638	
5.003	—	2.005	69	308	64	1.443	—	19	523	96.524	97.052	
3.892	—	865	46	135	32	845	—	8	413	63.935	64.353	
2.016	—	2.071	110	88	131	189	—	23	357	36.757	37.614	
2.434	—	1.046	5	147	10	401	—	327	39	89.506	89.545	
385	—	25	1	70	3	123	—	9	699	17.533	18.232	
3.070	—	9.857	32	138	61	623	—	—	392	48.333	48.775	
10.932	—	7.515	37	360	32	2.436	—	177	417	144.739	145.156	
3.276	—	1.443	34	221	36	639	—	11	432	22.917	23.349	
7.087	—	11.611	165	547	115	994	—	—	638	83.233	83.921	
3.363	—	2.661	—	266	1	530	—	—	1	45.032	45.033	
5.534	—	1.215	—	130	23	1.151	—	135	101	75.334	75.485	
25.947	—	20.299	49	1.005	225	3.426	—	2	4.123	230.626	234.749	
2.149	—	176	105	177	59	494	—	—	1.875	71.707	73.532	
8.633	—	9.523	—	211	24	1.105	—	327	28	93.397	93.425	
5.085	—	7.503	53	512	144	1.393	—	22	772	84.347	85.119	
8.234	—	7.499	14	600	69	719	—	—	361	91.810	91.671	
22.305	—	29.932	425	1.414	953	3.797	—	36	5.776	260.927	266.703	
5.392	—	7.033	63	421	233	1.253	—	34	923	33.571	34.494	
3.067	—	2.631	30	121	7	223	—	163	223	37.145	37.368	
110	—	41	—	8	—	29	—	86	—	3.323	3.323	
465	—	75	8	61	13	143	—	262	62	13.431	13.493	
3.152	—	7.560	2	311	43	933	—	134	43	63.765	63.813	
50.309	—	51.032	225	3.027	722	4.322	—	132	2.616	332.773	335.394	
10.211	—	11.111	2	271	123	1.396	—	15	2.254	95.335	97.589	
27.637	—	21.294	374	1.066	444	2.407	—	4	4.176	176.707	180.833	
16.235	—	13.597	365	1.024	270	2.625	—	35	3.592	223.162	231.754	
7.453	—	9.614	18	333	44	1.140	—	707	727	33.377	34.604	
10.403	—	3.077	27	434	63	2.373	—	—	353	156.902	157.255	
596	—	321	9	35	15	121	—	16	1.301	21.263	22.364	
7.763	—	3.020	77	334	123	1.213	—	19	632	109.936	110.613	

(Continuación)

DEPARTAMENTO O PARTIDO	VACAS DE VIENTRE MÁS DE DOS AÑOS		VACAS DE ORDEÑE		VAQUILLONAS DE UNO A DOS AÑOS		TERNERAS MENORES DE UN AÑO		TERNE MENORES UN AÑO
	P	M	P	M	P	M	P	M	P
	Leandro N. Alem	284	24.022	12	28.165	63	11.017	62	14.358
Lincoln	2.644	95.264	170	21.319	484	35.531	645	34.089	768
Lobería	502	65.181	11	14.883	356	21.750	631	22.065	835
Lobos	412	19.225	40	39.481	73	18.465	113	17.270	98
Lomas de Zamora	—	268	1	1.120	14	467	—	806	—
Luján	67	3.091	79	22.282	34	8.418	47	7.924	39
Magdalena	1.118	52.444	168	40.518	414	27.293	267	26.570	241
Maipú	251	81.074	4	5.640	100	8.817	68	10.483	82
Marcos Paz	207	4.157	—	13.469	26	7.486	39	6.054	21
Matanza	50	2.015	55	10.932	21	3.445	21	3.951	20
Mercedes	7	11.211	47	15.268	5	9.025	7	8.445	14
Merlo	6	859	1	7.488	—	2.083	2	2.850	2
Monte	42	20.906	—	21.334	12	10.907	15	11.766	11
Moreno	—	1.401	9	9.917	8	3.469	2	3.418	2
Morón	12	460	57	2.358	35	785	19	897	10
Navarro	109	11.316	121	40.049	43	17.918	36	16.118	51
Necochea	261	64.325	—	20.726	51	22.471	94	27.362	51
Nueve de Julio	978	59.206	51	19.696	293	25.673	234	23.225	300
Olavarría	817	149.774	5	28.726	184	44.317	173	50.358	196
Patagones	53	2.843	53	2.323	22	2.188	20	1.270	14
Pehuajó	720	67.985	690	33.416	564	28.003	513	28.245	438
Pellegrini	52	40.833	1	12.941	14	14.630	7	17.107	6
Pergamino	147	18.040	94	10.477	49	9.803	60	9.027	51
Pila	733	46.805	49	7.099	143	13.993	207	15.447	140
Pilar	127	4.521	99	18.602	21	6.130	59	7.728	41
Puán	295	15.139	10	7.536	11	8.291	27	5.054	35
Quilmes	784	2.165	34	7.072	162	3.007	168	2.490	231
Ramallo	507	3.769	164	3.347	99	2.307	92	1.984	79
Rauch	47	62.362	24	20.640	13	20.231	26	24.669	21
Rivadavia	443	39.971	11	14.651	90	19.414	90	15.815	69
Rojas	51	20.132	1	9.881	5	8.053	2	8.722	—
Roque Pérez	82	15.646	9	6.553	11	6.467	23	6.239	14
Saavedra	233	22.941	6	6.254	97	9.016	101	5.781	48
Saladillo	760	26.211	—	12.136	200	10.542	241	11.118	157
Salto	478	16.684	7	3.551	149	7.173	136	5.215	117
Sañ Andrés de Giles	38	14.789	—	11.396	22	7.657	40	7.529	23
San Antonio de Areco	489	6.232	29	5.242	93	5.337	161	3.097	157
San Fernando	25	1.997	8	789	1	625	4	724	—
San Isidro	—	41	—	485	—	103	—	205	—
San Nicolás de los Arroyos	40	3.642	4	3.411	3	2.134	3	1.944	—
San Pedro	109	3.552	126	3.569	17	2.439	31	1.932	—
San Vicente	901	5.379	185	20.176	382	6.087	214	7.643	—
Suipacha	262	15.205	—	13.123	72	8.926	41	10.270	—
Tandil	2.473	73.755	433	64.455	573	33.907	765	42.527	—
Tapalqué	459	92.405	60	8.239	80	19.358	172	26.600	—
Tornquist	153	20.852	50	3.622	70	6.943	62	5.759	—
Trenque Lauquen	681	56.231	7	31.067	147	31.531	169	30.316	—
Tres Arroyos	91	28.123	104	11.229	176	14.692	60	11.523	—
Vejinticinco de Mayo	575	69.436	60	16.935	103	26.111	154	25.810	—
Vicente López	—	—	—	395	—	28	—	49	—
Villarino	120	21.259	5	8.935	47	6.510	4	6.372	—
Zárate	284	3.391	228	4.637	103	2.091	154	2.699	—
TOTAL	47.601	3.299.623	3.728	1.574.857	14.488	1.347.332	14.996	1.411.914	12.336

NOVILLITOS DE UNO A DOS AÑOS		NOVILLOS DE MÁS DE DOS AÑOS		TORITOS DE UNO A DOS AÑOS		TOROS DE MÁS DE DOS AÑOS		BUEYES		TOTALES		TOTAL GENERAL	
P	M	P	M	P	M	P	M	P	M	Puros	Alentizos		
—	17.533	—	12.046	83	487	58	1.250	—	—	907	628	119.215	119.843
—	42.303	—	59.177	243	2.705	652	4.513	—	—	320	5.601	323.139	333.740
—	26.313	—	35.532	103	875	255	2.187	—	—	25	2.193	210.061	212.254
—	10.278	—	4.588	30	450	119	1,090	—	—	81	880	126.294	127.174
—	139	—	30	—	12	4	24	—	—	—	19	2.646	2.665
—	2.536	—	4.342	3	470	37	572	—	—	679	306	57.990	58.286
—	11.220	—	10.190	239	403	255	1.684	—	—	71	2.702	195.707	198.409
—	5.287	—	3.178	86	144	60	1.091	—	—	3	651	75.366	76.017
—	1.734	—	2.819	—	101	70	239	—	—	41	363	41.403	41.766
—	1.004	—	1.128	24	4	10	206	—	—	101	201	26.342	26.543
—	4.692	—	2.537	7	772	33	887	—	—	149	120	60.834	60.954
—	728	—	12	1	66	1	103	—	—	34	13	16.820	16.833
—	10.603	—	11.274	14	253	30	1.253	—	—	19	124	98.883	99.007
—	538	—	199	4	89	4	182	—	—	57	29	22.469	22.498
—	128	—	27	41	35	22	45	—	—	265	196	5.620	5.816
—	1.199	—	5.658	55	506	54	993	—	—	9	469	108.319	108.788
—	23.335	—	13.782	119	571	146	2.427	—	—	28	702	200.769	201.471
—	24.601	—	34.753	193	1.257	297	2.092	—	—	142	2.341	212.515	214.856
—	29.748	—	37.195	56	1.091	179	4.434	—	—	25	1.610	393.985	395.595
—	637	—	1.020	—	81	10	235	—	—	3	172	11.536	11.708
—	34.336	—	102.343	123	1.729	374	3.562	—	—	80	3.420	327.623	331.043
—	22.808	—	22.286	20	1.438	215	2.414	—	—	7	315	153.834	154.199
—	9.150	—	7.032	58	485	102	798	—	—	481	544	72.941	73.485
—	6.496	—	2.425	20	260	113	1.849	—	—	80	1.410	109.431	110.901
—	2.302	—	276	3	179	19	369	—	—	703	369	47.169	47.533
—	3.775	—	1.360	15	278	71	725	—	—	27	467	46.412	46.879
—	654	—	154	58	276	40	179	—	—	19	1.530	17.343	19.373
—	2.100	—	6.814	30	232	32	223	—	—	315	1.003	22.723	23.731
—	10.211	—	4.246	29	543	97	2.150	—	—	7	260	167.752	168.012
—	32.665	—	43.359	75	1.752	204	2.431	—	—	91	932	192.440	193.422
—	8.827	—	7.062	1	586	15	1.176	—	—	113	75	73.111	73.186
—	4.342	—	3.623	—	269	29	661	—	—	117	163	49.733	49.956
—	8.456	—	8.112	236	276	191	864	—	—	—	912	62.863	63.775
—	7.860	—	5.659	233	603	108	1.111	—	—	13	1.699	85.473	87.172
—	11.341	—	16.713	53	363	61	993	—	—	33	1.006	67.127	68.133
—	6.559	—	7.594	61	476	68	730	—	—	516	302	63.119	63.421
—	11.416	—	15.027	123	738	123	336	—	—	183	1.160	51.136	52.346
—	523	—	271	—	63	2	103	—	—	7	40	5.556	5.596
—	31	—	12	—	4	—	12	—	—	13	—	1.129	1.129
—	1.039	—	702	6	78	2	147	—	—	89	61	15.133	15.199
—	3.865	—	5.613	3	424	35	269	—	—	377	334	23.842	24.176
—	1.326	—	1.003	35	136	55	405	—	—	1	2.000	49.803	51.803
—	3.995	—	9.034	76	233	42	617	—	—	47	546	76.429	76.975
—	27.099	—	20.703	674	1.353	1.066	3.043	—	—	112	6.563	303.135	314.698
—	10.474	—	4.520	6	459	130	2.935	—	—	13	1.066	139.722	140.788
—	6.505	—	2.933	25	279	133	316	—	—	57	532	52.852	53.384
—	53.663	—	53.537	103	8.464	430	3.159	—	—	16	1.673	299.234	300.912
—	12.206	—	13.930	11	539	139	1.129	—	—	6	654	104.436	105.090
—	14.444	—	14.231	62	2.003	250	3.023	—	—	180	1.315	196.199	197.514
—	—	—	—	—	2	—	5	—	—	76	—	617	617
—	4.733	—	3.616	25	263	77	1.131	—	—	1.153	273	53.919	54.197
—	1.319	—	1.337	33	123	47	301	—	—	186	1.003	19.235	20.283
1.123.706	—	1.194.904	8.133	53.953	14.713	142.245	—	—	—	13.634	121.050	11.513.392	11.639.442

PROVINCIA D
S H C

DEPARTAMENTO PARTIDO	VACAS DE VIENTRE MÁS DE DOS AÑOS		VACAS DE ORDEÑE		VAQUILLONAS DE UNO A DOS AÑOS		TERNERAS MENORES DE UN AÑO		TERNEROS MENORES DE UN AÑO	
	P	M	P	M	P	M	P	M	P	M
Belgrano	199	10.904	—	5.206	42	4.523	44	4.685	49	—
Caseros	174	5.853	6	5.928	27	3.256	19	3.772	30	—
Castellanos	567	30.721	72	75.697	126	35.080	168	36.594	207	—
Constitución	180	3.544	11	5.714	43	2.522	47	2.918	47	—
Garay	—	6.435	—	993	—	1.844	—	1.759	—	—
General López	1.484	65.442	217	45.237	604	38.064	406	30.913	281	—
General Obligado	27	11.115	—	3.447	30	4.338	—	3.849	—	—
Iriondo	378	3.753	—	8.268	123	4.271	172	4.017	166	—
La Capital	17	6.623	—	7.617	4	4.612	5	4.358	6	—
Las Colonias	154	46.102	—	76.446	36	42.475	25	42.442	24	—
Nueve de Julio	—	91.778	—	2.697	—	22.837	—	23.535	—	—
Rosario	37	618	—	1.995	—	605	2	513	—	—
San Cristóbal	389	128.274	—	29.140	50	36.514	62	43.667	57	—
San Javier	—	15.588	—	3.860	—	8.251	—	5.219	—	—
San Gerónimo	96	9.071	—	8.338	20	4.738	20	4.809	20	—
San Justo	163	31.122	16	16.105	57	13.092	54	12.348	54	—
San Lorenzo	41	1.379	9	2.631	8	1.146	11	926	11	—
San Martín	115	16.302	18	23.571	33	11.307	59	12.720	58	—
Vera	35	49.757	—	1.809	8	13.494	2	11.425	1	—
TOTAL	4.056	534.431	349	325.193	1.211	252.969	1.096	250.969	1.011	—

HE

Belgrano	—	79	—	165	—	71	—	79	—	—
Caseros	—	198	—	314	—	144	—	173	—	—
Castellanos	68	868	—	2.436	15	1.064	20	1.090	24	—
Constitución	—	64	—	460	—	126	—	172	—	—
Garay	—	2.428	—	1.107	—	771	—	489	—	—
General López	343	10.285	—	1.539	52	2.955	4	3.732	2	—
General Obligado	15	3.715	—	1.016	10	993	—	995	—	—
Iriondo	—	178	—	310	—	149	—	161	—	—
La Capital	—	269	—	497	—	207	—	209	—	—
Las Colonias	—	813	—	2.799	—	1.274	—	1.250	—	—
Nueve de Julio	—	1.727	—	246	—	464	—	451	—	—
Rosario	—	35	—	127	—	8	—	67	—	—
San Cristóbal	—	10.469	—	335	—	2.424	—	4.039	—	—
San Javier	—	1.785	—	173	—	575	—	439	—	—
San Gerónimo	55	366	—	345	—	214	15	231	14	—
San Justo	—	967	—	553	—	413	—	339	—	—
San Lorenzo	—	44	—	92	—	12	—	41	—	—
San Martín	24	545	—	635	2	467	11	353	8	—
Vera	—	14.915	—	479	—	3.509	—	3.069	—	—
TOTAL	505	49.750	—	14.128	79	15.840	50	17.379	48	—

POLL

Belgrano	—	143	—	256	—	131	—	138	—	—
Caseros	10	201	—	251	7	182	—	174	—	—
Castellanos	28	654	—	942	14	402	17	396	11	—

SANTA FE THORN

NOVILLITOS DE UNO A DOS AÑOS		NOVILLOS * DE MÁS DE DOS AÑOS		TORITOS DE UNO A DOS AÑOS		TOROS DE MÁS DE DOS AÑOS		BUEYES		TOTALES		TOTAL GENERAL
P	M	P	M	P	M	P	M	P	M	PUREOS	MESTIZOS	
—	3.072	—	7.311	49	480	125	831	—	76	508	41.584	42.042
—	3.882	—	4.295	34	315	57	512	—	6	347	31.833	32.180
—	32.175	—	28.769	68	707	296	3.640	—	196	1.504	278.899	280.408
—	1.962	—	1.400	50	95	36	200	—	12	414	20.951	21.865
—	3.063	—	7.894	—	787	—	695	—	362	—	25.508	25.508
—	48.196	—	78.008	327	1.767	622	3.910	—	137	3.941	334.683	338.624
—	2.680	—	2.202	—	1.023	3	1.025	—	2.178	60	35.380	35.440
—	4.414	—	4.648	25	265	143	479	—	18	1.007	33.858	34.865
—	2.908	—	3.710	11	375	14	701	—	74	57	34.974	35.031
—	32.489	—	18.358	33	3.430	133	4.284	—	175	405	305.794	306.199
—	9.015	—	9.267	42	1.791	122	5.815	—	207	164	189.217	189.381
—	432	—	139	7	92	17	78	—	—	63	4.923	4.991
—	33.369	—	47.658	64	3.298	202	8.154	—	309	824	372.606	373.439
—	5.483	—	2.413	—	1.271	33	1.134	—	1.281	33	49.925	49.958
—	4.231	—	5.470	10	374	73	494	—	13	239	43.141	43.380
—	8.136	—	6.508	44	1.793	87	1.787	—	1.639	475	106.132	106.657
—	935	—	764	7	88	4	130	—	28	91	8.888	8.973
—	14.557	—	16.779	45	1.185	47	1.661	—	92	375	110.932	111.357
—	11.050	—	6.240	6	1.511	33	2.824	—	1.128	85	110.011	110.096
—	222.049	—	246.833	822	20.652	2.047	38.354	—	7.931	10.592	2.139.294	2.149.836

FORD

—	80	—	—	—	4	—	10	—	—	—	497	497
—	40	—	4	—	16	—	20	—	1	—	1.104	1.104
—	1.000	—	583	2	133	6	143	—	—	135	8.466	8.601
—	39	—	5	—	5	—	18	—	48	—	1.070	1.070
—	452	—	339	—	164	—	119	—	76	—	6.358	6.358
—	8.310	—	8.961	109	243	221	897	—	9	731	41.590	42.321
—	714	—	831	1	261	—	293	—	395	26	10.177	10.203
—	56	—	262	—	10	—	12	—	—	—	1.275	1.275
—	109	—	260	2	27	1	31	—	28	3	1.847	1.850
—	619	—	1.448	—	208	—	122	—	12	—	9.787	9.787
—	162	—	30	—	39	6	88	—	6	6	3.677	3.683
—	11	—	—	—	10	—	6	—	—	—	292	292
—	1.696	—	1.613	—	64	—	1.013	—	23	—	25.713	25.715
—	382	—	327	—	69	—	71	—	85	—	4.293	4.293
—	111	—	139	—	17	5	42	—	—	89	1.659	1.743
—	656	—	147	—	222	—	50	—	54	—	3.720	3.720
—	6	—	39	—	—	—	3	—	—	—	282	282
—	415	—	318	2	43	4	71	—	—	51	3.139	3.249
—	2.964	—	8.291	—	337	2	1.504	—	1.391	2	39.653	39.655
—	17.772	—	23.597	116	1.872	245	4.513	—	2.123	1.043	164.649	165.692

ANGUS

—	75	—	39	—	10	—	17	—	—	—	944	944
—	89	—	105	—	14	8	23	—	1	25	1.242	1.267
—	393	—	635	1	35	2	41	—	—	73	3.910	3.935

(Continuación)

DEPARTAMENTO O PARTIDO	VACAS DE VIENTE MÁS DE DOS AÑOS		VACAS DE ORDEÑE		VAQUILLONAS DE UNO A DOS AÑOS		TERNERAS MENORES DE UN AÑO		TERNEROS MENORES UN AÑO	
	P	M	P	M	P	M	P	M	P	M
	Constitución	—	127	—	204	—	94	—	99	—
Garay	—	—	—	—	—	629	—	—	—	—
General López	21	801	—	256	2	970	14	370	14	—
General Obligado	—	432	—	160	—	159	—	151	—	—
Iriondo	—	212	—	111	—	58	—	121	—	—
La Capital	25	60	—	106	—	27	—	45	—	—
Las Colonias	—	372	—	419	—	287	—	235	—	—
Nueve de Julio	—	3.526	—	159	—	670	—	972	—	—
Rosario	—	66	—	229	—	44	—	94	—	—
San Cristóbal	—	7.011	—	739	—	2.795	—	2.938	—	—
San Javier	—	810	—	17	—	28	—	457	—	—
San Gerónimo	21	106	—	112	3	71	10	60	2	—
San Justo	37	2.613	—	366	—	628	5	829	6	—
San Lorenzo	—	39	—	38	—	7	—	38	—	—
San Martín	—	821	—	412	—	198	—	225	—	—
Vera	—	7.261	—	131	—	310	—	2.745	—	—
TOTAL	142	25.255	—	4.908	26	7.690	46	10.067	88	—

HOLA

Belgrano	—	—	29	2.631	4	799	11	946	5	—
Caseros	—	—	22	3.452	7	915	5	1.147	5	—
Castellanos	—	—	9	4.099	29	724	5	720	8	—
Constitución	—	—	38	4.398	23	1.118	20	1.265	18	—
Garay	—	—	—	5	—	6	—	—	—	—
General López	—	—	18	2.790	3	1.071	1	643	—	—
General Obligado	—	—	3	179	—	48	—	57	8	—
Iriondo	—	—	42	7.527	9	2.544	15	2.628	14	—
La Capital	—	—	6	2.077	5	598	3	597	1	—
Las Colonias	—	—	24	14.089	23	5.418	8	5.034	10	—
Nueve de Julio	—	—	—	577	—	348	—	111	—	—
Rosario	—	—	13	19.728	3	6.648	2	6.276	1	—
San Cristóbal	—	—	—	1.617	—	516	—	459	—	—
San Javier	—	—	—	16	—	164	—	168	—	—
San Gerónimo	—	—	18	2.771	4	1.347	5	982	8	—
San Justo	—	—	—	445	—	155	—	135	—	—
San Lorenzo	—	—	297	18.887	148	5.653	85	6.200	68	—
San Martín	—	—	1	1.648	1	640	—	526	—	—
Vera	—	—	—	633	—	121	—	189	—	—
TOTAL	—	—	520	87.569	259	28.833	160	28.083	131	—

NO

Belgrano	—	—	6	196	—	69	1	78	6	—
Caseros	—	—	—	518	—	148	—	167	—	—
Castellanos	—	—	—	2.749	—	943	—	769	—	—
Constitución	—	—	6	264	2	52	2	115	1	—
Garay	—	—	—	71	—	37	—	21	—	—
General López	—	—	—	140	—	303	—	59	—	—
General Obligado	—	—	22	559	7	131	—	147	10	—
Iriondo	—	—	11	523	2	249	1	143	—	—
La Capital	—	—	21	264	5	76	22	97	12	—
Las Colonias	—	—	—	940	—	241	—	382	—	—
Nueve de Julio	—	—	—	440	—	282	—	150	—	—

NOVILLITOS DE UNO A DOS AÑOS		NOVILLOS DE MÁS DE DOS AÑOS		TORITOS DE UNO A DOS AÑOS		TOROS DE MÁS DE DOS AÑOS		BUEYES		TOTALES		TOTAL GENERAL
P	M	P	M	P	M	P	M	P	M	Puros	Mestizos	
—	24	—	16	—	10	—	13	—	—	—	669	669
—	1.286	—	—	—	50	—	400	—	—	—	2.365	2.365
—	326	—	1.795	—	14	1	210	—	8	52	4.871	4.923
—	25	—	17	—	53	—	26	—	164	—	1.380	1.380
—	81	—	36	—	15	—	15	—	5	—	741	741
—	2	—	113	—	33	22	75	—	—	47	495	542
—	164	—	221	—	74	3	32	—	—	3	2.005	2.008
—	503	—	259	—	250	—	103	—	6	—	7.161	7.161
—	19	—	5	—	13	—	4	—	1	—	530	530
—	2.021	—	3.270	—	251	22	694	—	—	22	22.578	22.600
—	1.160	—	—	—	2	—	6	—	—	—	2.982	2.982
—	62	—	7	3	7	1	11	—	—	40	493	533
—	1.317	—	309	21	94	19	96	—	105	88	7.118	7.206
—	1	—	—	—	4	—	1	—	—	—	132	132
—	124	—	556	—	24	—	35	—	—	—	2.641	2.641
—	1.658	—	4.505	14	153	—	1.111	—	225	14	20.990	21.004
—	9.385	—	11.938	39	1.106	78	2.913	—	515	364	83.252	83.616

DESES

—	329	—	387	2	57	9	52	—	1	60	5.862	5.922
—	485	—	88	—	111	1	70	—	4	40	7.266	7.306
—	434	—	226	1	46	7	57	—	—	59	6.983	7.042
—	776	—	790	—	113	3	108	—	1	102	9.598	9.700
—	—	—	—	—	—	—	—	—	—	—	13	13
—	991	—	1.507	—	49	1	71	—	—	23	7.602	7.625
—	16	—	13	—	15	—	16	—	53	6	445	451
—	1.235	—	1.003	6	148	17	172	—	29	103	17.668	17.771
—	525	—	164	1	128	1	82	—	1	17	4.710	4.727
—	2.245	—	1.278	20	539	19	377	—	72	104	33.438	33.542
—	150	—	185	—	61	—	26	—	—	—	1.512	1.512
—	1.496	—	705	6	315	31	230	—	10	56	41.003	41.059
—	286	—	75	—	52	—	58	—	1	—	3.453	3.453
—	70	—	—	—	1	—	24	—	2	—	583	583
—	1.682	—	647	1	124	5	93	—	36	36	8.562	8.598
—	63	—	14	—	17	1	37	—	33	1	1.026	1.027
—	1.069	—	277	18	157	37	314	—	10	643	38.136	38.779
—	876	—	688	1	61	—	66	—	—	3	4.923	4.933
—	107	—	101	—	72	—	74	—	14	—	1.448	1.448
—	12.835	—	8.098	51	2.066	132	1.927	—	317	1.253	194.237	195.490

ANDOS

—	36	—	5	1	6	—	8	—	2	13	441	454
—	99	—	15	—	16	—	18	—	—	—	1.125	1.125
—	610	—	655	2	37	2	89	—	1	4	6.699	6.703
—	20	—	8	—	8	—	8	—	—	11	551	562
—	12	—	12	—	3	—	1	—	8	—	179	179
—	75	—	17	—	8	—	6	—	31	—	712	712
—	124	—	111	1	49	8	37	—	339	43	1.651	1.693
—	362	—	7	2	10	4	11	—	1	20	1.472	1.492
—	25	—	1	—	19	1	5	—	2	61	565	628
—	253	—	42	—	16	—	32	—	—	—	2.205	2.205
—	96	—	98	—	58	—	26	—	—	—	1.280	1.380

(Continuación)

DEPARTAMENTO O PARTIDO	VAOAS DE VIENTRE MÁS DE DOS AÑOS		VAOAS DE ORDEÑE		VAQUILLONAS DE UNO A DOS AÑOS		TERNERAS MENORES DE UN AÑO		TERNERAS MENORES UN AÑO	
	P	M	P	M	P	M	P	M	P	M
	Rosario	—	—	5	161	—	19	—	34	—
San Cristóbal	—	—	—	1.710	—	448	—	483	—	—
San Javier	—	—	—	15	—	5	—	6	—	—
San Gerónimo	—	—	—	1.744	—	629	—	463	—	—
San Justo	—	—	—	472	—	151	—	129	—	—
San Lorenzo	—	—	5	254	1	54	1	80	—	—
San Martín	—	—	—	673	—	217	—	180	—	—
Vera	—	—	—	652	—	226	—	243	—	—
TOTAL.	—	—	76	12.349	17	4.231	27	3.746	28	—

RAZA

Belgrano	—	80	—	720	—	272	—	264	—	—
Caseros	—	1.360	—	1.309	—	794	—	386	—	—
Castellanos	—	6.118	—	12.957	—	6.488	—	6.157	—	—
Constitución	—	493	—	4.190	—	1.516	—	1.457	—	—
Garay	—	18.507	—	4.936	—	5.399	—	5.194	—	—
General López	—	3.245	—	4.359	—	2.034	—	2.323	—	—
General Obligado	—	45.620	—	20.929	—	18.413	—	15.239	—	—
Iriondo	—	1.614	—	1.212	—	943	—	980	—	—
La Capital	—	1.462	—	7.949	—	2.465	—	2.575	—	—
Las Colonias	—	2.418	—	6.152	—	3.057	—	2.957	—	—
Nuevo de Julio	—	43.148	—	8.714	—	12.933	—	12.242	—	—
Rosario	—	445	—	4.737	—	1.296	—	1.438	—	—
San Cristóbal	—	29.893	—	9.893	—	11.389	—	10.974	—	—
San Javier	—	46.643	—	8.816	—	14.477	—	12.958	—	—
San Gerónimo	—	2.367	—	3.908	—	1.874	—	1.991	—	—
San Justo	—	8.730	—	3.935	—	4.147	—	3.559	—	—
San Lorenzo	—	235	—	2.126	—	619	—	744	—	—
San Martín	—	2.537	—	3.324	—	1.792	—	1.774	—	—
Vera	—	68.145	—	15.692	—	23.919	—	21.232	—	—
TOTAL.	—	283.060	—	125.853	—	113.327	—	105.044	—	—

Belgrano	—	—	—	—	—	—	—	—	—	—
Caseros	—	—	—	—	—	—	—	—	2	—
Castellanos	—	—	—	—	—	19	—	—	—	—
Constitución	—	—	—	20	—	8	—	—	11	—
Garay	—	—	—	—	—	—	—	—	—	—
General López	—	—	—	22	—	21	—	—	1	—
General Obligado	—	—	—	—	—	—	—	—	—	—
Iriondo	—	—	—	45	—	25	—	—	14	—
La Capital	—	—	—	12	—	3	—	—	4	—
Las Colonias	—	—	—	—	—	—	—	—	—	—
Nuevo de Julio	—	—	—	—	—	—	—	—	—	—
Rosario	—	—	—	5	—	—	—	—	—	—
San Cristóbal	—	—	—	—	—	—	—	—	—	—
San Javier	—	—	—	—	—	—	—	—	—	—
San Gerónimo	—	—	—	—	—	—	—	—	—	—
San Justo	—	—	—	—	—	—	—	—	—	—
San Lorenzo	—	—	—	1	7	—	1	—	—	3
San Martín	—	—	—	—	—	—	—	—	—	—
Vera	—	—	—	—	—	—	—	—	—	—
TOTAL.	—	—	1	111	—	77	—	—	35	—

NOVILLITOS DE UNO A DOS AÑOS		NOVILLOS DE MÁS DE DOS AÑOS		TORITOS DE UNO A DOS AÑOS		TOROS DE MÁS DE DOS AÑOS		BUEYES		TOTALES		TOTAL GENERAL
P	M	P	M	P	M	P	M	P	M	Puros	Mestizos	
—	1	—	6	—	3	4	1	—	—	9	252	261
—	384	—	793	—	43	—	46	—	38	—	4.411	4.411
—	1	—	2	—	2	—	1	—	23	—	56	56
—	481	—	103	—	119	—	46	—	—	—	4.061	4.061
—	75	—	16	—	22	—	17	—	54	—	1.088	1.088
—	31	—	45	—	30	—	5	—	10	7	553	560
—	152	—	110	—	26	—	30	—	—	—	1.632	1.632
—	159	—	160	—	46	—	45	—	98	—	1.856	1.856
—	2.996	—	2.208	6	521	19	432	—	607	173	30.789	30.962

ESPECIFICADA

—	76	—	21	—	30	—	15	—	—	—	1.656	1.656
—	407	—	107	—	114	—	71	—	14	—	5.849	5.849
—	5.091	—	3.731	—	593	—	719	—	14	—	48.182	48.182
—	680	—	286	—	137	—	146	—	59	—	10.176	10.176
—	4.184	—	8.101	—	1.268	—	796	—	788	—	54.731	54.731
—	1.285	—	855	—	144	—	262	—	32	—	16.319	16.319
—	11.325	—	14.174	—	6.606	—	4.202	—	44.223	—	194.717	194.717
—	638	—	391	—	85	—	102	—	15	—	6.892	6.892
—	2.402	—	1.994	—	394	—	294	—	160	—	21.824	21.824
—	1.778	—	4.906	—	452	—	249	—	92	—	24.441	24.441
—	8.709	—	8.022	—	1.321	—	2.270	—	316	—	109.825	109.825
—	842	—	365	—	113	—	188	—	11	—	10.589	10.589
—	8.202	—	16.079	—	1.157	—	1.462	—	236	—	99.044	99.044
—	10.651	—	6.567	—	3.234	—	2.787	—	5.813	—	124.760	124.760
—	1.944	—	1.352	—	235	—	180	—	25	—	15.713	15.713
—	2.391	—	3.938	—	656	—	520	—	2.484	—	33.642	33.642
—	147	—	177	—	34	—	73	—	25	—	4.795	4.795
—	1.097	—	1.981	—	233	—	229	—	77	—	14.579	14.579
—	17.717	—	18.897	—	6.287	—	4.721	—	21.125	—	218.095	218.095
—	79.566	—	91.944	—	23.203	—	19.286	—	75.514	—	1.015.829	1.015.829

SEY

—	—	—	—	—	—	—	—	—	—	—	2	2
—	—	—	—	—	—	—	—	—	—	—	19	19
—	3	—	—	—	—	—	—	—	1	—	57	57
—	22	—	—	—	—	—	1	—	—	—	68	68
—	1	—	—	2	1	—	1	—	—	2	98	100
—	—	—	—	—	1	—	1	—	—	—	25	25
—	—	—	—	—	—	—	—	—	—	—	—	—
—	1	—	—	—	—	—	—	—	—	—	6	6
—	—	—	—	—	—	—	—	—	—	—	—	—
—	—	—	—	—	—	—	—	—	—	—	—	—
—	—	—	—	—	—	—	—	—	—	1	13	14
—	—	—	—	—	—	—	—	—	—	—	—	—
—	27	—	—	2	2	—	3	—	1	8	288	291

(Continuación)

DEPARTAMENTO o PARTIDO	VACAS DE VIENTRE MÁS DE DOS AÑOS		VACAS DE ORDENE		VAQUILLONAS DE UNO A DOS AÑOS		TERNERAS MENORES DE UN AÑO		TERNERAS MENORES UN AÑO
	P	M	P	M	P	M	P	M	P
Belgrano	—	—	—	—	—	—	—	—	—
Caseros	—	—	—	—	—	—	—	—	—
Castellanos	—	—	—	—	—	—	—	—	—
Constitución	—	—	—	—	—	—	—	—	—
Garay	—	—	—	—	—	—	—	—	—
General López	—	—	—	—	—	—	—	—	—
General Obligado	—	—	—	—	—	—	—	—	—
Iriondo	—	—	—	—	—	—	—	—	—
La Capital	—	—	—	—	—	—	—	—	—
Las Colonias	—	—	—	—	—	—	—	—	—
Nueve de Julio	—	—	—	—	—	—	—	—	—
Rosario	—	—	—	—	—	—	—	—	—
San Cristóbal	—	—	—	—	—	—	—	—	—
San Javier	—	—	—	—	—	—	—	—	—
San Gerónimo	—	2	—	—	—	3	—	—	—
San Justo	—	—	—	—	—	—	—	—	—
San Lorenzo	—	—	—	—	—	—	—	—	—
San Martín	—	—	—	—	—	—	—	—	—
Vera	—	—	—	—	—	—	—	—	—
TOTAL	—	2	—	—	—	3	—	—	—

Belgrano	—	—	—	—	—	—	—	—	—
Caseros	—	—	—	—	—	—	—	—	—
Castellanos	—	—	—	13	—	5	—	—	—
Constitución	—	—	—	2	—	—	—	—	—
Garay	—	—	—	—	—	—	—	—	—
General López	—	—	—	—	—	—	—	—	—
General Obligado	—	—	—	—	—	—	—	—	—
Iriondo	—	—	—	—	—	—	—	—	—
La Capital	—	—	—	—	—	—	—	—	—
Las Colonias	—	—	—	—	—	—	—	—	—
Nueve de Julio	—	—	—	—	—	—	—	—	—
Rosario	—	—	—	—	—	—	—	—	—
San Cristóbal	—	—	—	—	—	—	—	—	—
San Javier	—	—	—	—	—	—	—	—	—
San Gerónimo	—	—	—	—	—	—	—	—	—
San Justo	—	—	—	—	—	—	—	—	—
San Lorenzo	—	—	—	—	—	—	—	—	—
San Martín	—	—	—	—	—	—	—	—	—
Vera	—	—	—	—	—	—	—	—	—
TOTAL	—	—	—	15	—	5	—	—	—

TOTALES DE

Belgrano	199	11.206	85	9.174	46	5.865	56	6.185	59
Caseros	184	7.612	28	11.770	41	5.487	24	6.821	05
Castellanos	668	38.361	81	98.898	184	44.725	210	45.726	360

(Continuación)

DEPARTAMENTO O PARTIDO	VACAS DE VIENTRES MÁS DE DOS AÑOS		VACAS DE ORDEÑE		VAQUILLONAS DE UNO A DOS AÑOS		TERNERAS MENORES DE UN AÑO		TERNERAS MENORES UN AÑO	
	P	M	P	M	P	M	P	M	P	M
	Constitución	180	4.228	55	15.252	68	5.436	69	6.037	66
Garay	—	27.420	—	7.112	—	8.685	—	7.463	—	—
General López	1.848	79.773	235	54.343	661	45.413	425	38.041	297	—
General Obligado	42	60.882	25	26.290	47	24.082	—	20.438	18	—
Iriondo	378	5.737	53	17.996	134	8.239	188	8.064	180	—
La Capital	42	8.414	27	18.522	14	7.988	30	7.885	19	—
Las Colónias	154	49.705	24	100.845	59	52.752	33	52.300	34	—
Nueve de Julio	—	140.179	—	12.833	—	37.534	—	37.461	—	—
Rosario	37	1.164	18	26.982	3	8.620	4	8.472	1	—
San Cristóbal	389	175.647	—	43.940	50	54.086	62	62.555	57	—
San Javier	—	64.826	—	12.897	—	23.500	—	19.247	—	—
San Gerónimo	172	11.912	18	17.713	27	8.876	50	8.536	39	—
San Justo	200	43.432	16	21.576	57	18.583	59	17.832	60	—
San Lorenzo	41	1.697	312	24.035	157	7.492	97	8.022	74	—
San Martín	139	20.205	19	30.263	36	14.621	70	15.778	66	—
Vera	35	140.078	—	19.396	8	21.579	2	38.953	1	—
TOTAL	4.703	892.498	946	570.137	1.592	423.525	1.379	415.323	1.351	—

PROVINCIA

Calamuchita	—	1.945	—	621	—	629	—	618	—	—
Capital	14	247	—	227	6	110	6	140	3	—
Colón	4	3.507	—	1.477	—	1.424	—	1.254	1	—
Cruz del Eje	3	2.495	—	555	—	1.191	2	1.336	1	—
General Roca	2.148	103.020	300	28.279	722	49.079	562	40.700	446	—
Ischilín	—	8.016	—	1.413	—	2.567	—	2.527	—	—
Juárez Celman	—	98.273	—	21.556	—	37.737	—	32.369	—	—
Marcos Juárez	59	53.952	10	12.243	12	22.333	14	20.773	13	—
Minas	—	4.815	—	1.065	—	1.699	—	1.821	—	—
Pocho	—	104	—	7	—	67	—	32	—	—
Punilla	—	745	—	184	—	234	—	187	—	—
Río Cuarto	2.561	112.651	200	23.872	414	42.243	467	39.711	216	—
Río Primero	42	2.206	32	1.285	20	1.041	28	957	15	—
Río Seco	—	355	—	35	—	204	—	99	—	—
Río Segundo	11	4.825	1	3.671	2	2.604	2	3.030	3	—
San Alberto	—	3.237	—	644	—	971	—	1.035	—	—
San Javier	—	4.823	—	499	—	975	—	1.414	—	—
San Justo	45	42.376	2	22.609	15	20.519	7	20.813	16	—
Santa María	—	3.064	—	657	—	725	—	754	—	—
Sobremonte	—	10.351	—	3.295	—	3.713	—	3.173	—	—
Tercero Abajo	—	14.470	—	7.023	—	5.878	—	7.560	—	—
Tercero Arriba	50	7.749	18	4.063	17	3.165	6	3.436	3	—
Total	10	6.259	8	1.836	10	2.683	8	2.269	3	—
Tulumba	—	6.729	—	3.420	—	2.682	—	2.219	—	—
Unión	158	81.283	—	30.348	29	31.695	37	30.483	43	—
TOTAL	5.105	577.507	571	170.827	1.247	236.166	1.139	218.663	777	—

Calamuchita	—	303	—	47	—	84	—	101	—	—
Capital	—	4	—	6	—	2	—	3	—	—
Colón	—	437	—	72	—	201	—	210	—	—

NOVILLITOS DE UNO A DOS AÑOS		NOVILLOS DE MÁS DE DOS AÑOS		TORITOS DE UNO A DOS AÑOS		TOROS DE MÁS DE DOS AÑOS		BUEYES		TOTALES		TOTAL GENERAL
P	M	P	M	P	M	P	M	P	M	Puros	Mestizos	
—	3.504	—	2.505	50	368	39	493	—	121	527	43.076	43.603
—	8.997	—	16.346	—	2.272	—	2.011	—	1.234	—	89.154	89.154
—	59.205	—	86.143	436	2.225	845	5.357	—	217	4.747	405.845	410.592
—	14.884	—	17.348	2	8.072	11	5.599	—	47.357	140	243.750	243.890
—	6.787	—	6.347	35	534	164	792	—	68	1.132	62.004	63.136
—	5.971	—	6.242	14	977	39	1.189	—	265	185	64.440	64.625
—	37.546	—	26.253	53	4.719	155	5.096	—	351	512	377.670	378.182
—	18.635	—	17.811	42	3.520	128	8.328	—	535	170	312.672	312.842
—	2.802	—	1.222	13	546	52	507	—	22	128	57.600	57.738
—	45.958	—	69.488	64	4.865	224	11.427	—	607	846	527.805	528.651
—	17.747	—	9.309	—	4.579	33	4.023	—	7.204	33	182.599	182.632
—	8.511	—	7.713	14	377	84	866	—	124	404	73.641	74.045
—	12.638	—	10.932	65	2.804	107	2.507	—	4.369	564	152.776	153.340
—	2.189	—	1.302	20	363	41	526	—	73	742	52.799	53.541
—	17.221	—	20.432	48	1.577	51	2.092	—	169	429	137.952	138.381
—	33.655	—	38.194	20	8.406	35	10.270	—	23.981	101	392.053	392.154
—	344.580	—	384.618	1.036	49.428	2.522	67.428	—	87.013	13.429	3.628.375	3.641.804

CÓRDOBA

THORN

—	323	—	333	—	145	—	75	—	4	—	5.299	5.299
—	14	—	9	—	13	—	3	—	—	32	391	923
—	733	—	400	—	158	—	2	—	2	7	10.194	10.201
—	749	—	846	8	250	4	165	—	3	18	8.591	8.609
—	38.638	—	39.633	691	1.875	1.039	5.704	—	362	5.908	351.120	357.028
—	1.854	—	2.517	—	175	5	627	—	14	5	21.640	21.645
—	35.732	—	41.134	8	1.795	54	4.432	—	189	62	309.151	309.223
—	18.940	—	30.231	32	1.362	163	3.022	—	61	303	132.303	133.106
—	1.071	—	925	—	122	—	212	—	132	—	13.160	13.160
—	—	—	—	—	7	—	4	—	—	—	241	241
—	104	—	34	—	13	—	77	—	1	—	1.674	1.674
—	35.761	—	42.591	810	1.997	1.059	5.769	—	321	5.226	343.645	348.871
—	562	—	573	13	279	2	180	—	82	152	7.949	8.101
—	67	—	50	—	28	—	44	—	—	—	958	958
—	1.541	—	1.705	3	422	3	346	—	50	80	20.897	20.927
—	587	—	463	—	110	—	273	—	21	—	8.173	8.173
—	561	—	104	—	53	28	182	—	63	28	9.917	9.945
—	15.417	—	12.825	23	1.937	63	2.618	—	205	171	153.929	159.100
—	404	—	663	—	57	—	181	—	25	—	7.370	7.370
—	2.146	—	1.270	—	352	14	744	—	25	14	28.162	28.176
—	7.009	—	9.627	2	510	20	303	—	65	22	60.318	60.340
—	2.282	—	2.495	5	304	40	406	—	27	144	27.005	27.149
—	1.871	—	2.147	7	239	10	509	—	7	56	20.034	20.090
—	1.421	—	1.966	—	274	7	453	—	2	7	21.123	21.130
—	26.633	—	34.111	30	1.579	137	4.273	—	66	439	274.367	274.806
—	194.415	—	226.787	1.132	14.106	2.653	31.362	—	1.727	12.624	1.893.621	1,906.245

ORD

—	38	—	13	—	5	—	38	—	—	—	712	712
—	31	—	—	—	—	—	—	—	—	—	47	47
—	160	—	50	—	11	—	25	—	—	—	1.310	1.310

(Continuación)

DEPARTAMENTO O PARTIDO	VACAS DE VIENTRE MÁS DE DOS AÑOS		VACAS DE ORDEÑO		VAQUILLONAS DE UNO A DOS AÑOS		TERNERAS MENORES DE UN AÑO		TERNERAS MENORES DE UN AÑO	
	P	M	P	M	P	M	P	M	P	M
	Cruz del Eje	—	42	—	6	—	15	—	19	—
General Roca	19	4.706	—	203	—	1.848	—	1.302	—	—
Ischilín	—	436	—	47	—	100	—	42	—	—
Juárez Celman	—	1.216	—	276	—	420	—	435	—	—
Marcos Juárez	41	16.159	—	498	12	4.255	9	5.079	11	—
Minas	—	1.800	—	—	—	600	—	700	—	—
Pocho	—	10	—	4	—	1	—	7	—	—
Punilla	—	185	—	133	—	51	—	41	—	—
Río Cuarto	11	5.270	1	626	1	1.060	1	1.582	—	—
Río Primero	—	188	—	208	—	95	—	134	—	—
Río Seco	—	2	—	3	—	2	—	2	—	—
Río Segundo	—	266	—	335	—	149	—	199	—	—
San Alberto	—	23	—	12	—	9	—	1	—	—
San Javier	—	80	—	48	—	71	—	43	—	—
San Justo	—	1.455	—	700	—	691	—	717	—	—
Santa María	—	110	—	34	—	48	—	41	—	—
Sobremonte	—	130	—	39	—	80	—	51	—	—
Tercero Abajo	—	375	—	243	—	145	—	191	—	—
Tercero Arriba	15	262	1	191	3	119	—	156	—	4
Totoral	—	720	—	74	—	124	—	183	—	—
Tulumba	—	47	—	12	—	64	—	30	—	—
Unión	—	2.154	—	828	—	711	—	838	—	—
TOTAL	86	36.890	2	4.645	16	10.945	10	12.101	15	—

Calamuchita	—	1.785	—	395	—	748	—	594	—	—
Capital	—	3	—	2	—	—	—	—	—	—
Colón	2	2.617	2	282	—	1.382	1	779	—	—
Cruz del Eje	5	71	—	—	—	5	—	5	—	—
General Roca	2.225	10.462	—	785	287	5.314	549	2.993	828	—
Ischilín	—	2.251	—	209	—	521	—	643	—	—
Juárez Celman	—	4.263	—	205	—	2.163	—	976	—	—
Marcos Juárez	70	1.409	—	376	—	414	11	474	25	—
Minas	—	100	—	—	—	302	—	48	—	—
Pocho	—	15	—	—	—	3	—	—	—	—
Punilla	2	3.811	—	130	—	643	—	1.016	—	—
Río Cuarto	1.520	3.472	—	571	50	763	250	1.022	100	—
Río Primero	2	200	—	60	—	67	2	87	—	—
Río Seco	—	—	—	—	—	—	—	—	—	—
Río Segundo	—	441	—	316	—	214	—	245	—	—
San Alberto	—	108	—	19	—	48	—	33	—	—
San Javier	—	1.101	—	72	—	32	—	186	—	—
San Justo	—	943	—	608	—	405	—	408	—	—
Santa María	—	820	—	171	—	217	—	151	—	—
Sobremonte	—	2	—	—	—	—	—	—	—	—
Tercero Abajo	—	426	—	314	—	132	—	266	—	—
Tercero Arriba	—	781	—	530	—	575	—	441	—	—
Totoral	6	166	6	68	—	66	24	35	—	—
Tulumba	—	581	—	22	—	215	—	116	—	—
Unión	229	2.709	—	548	51	1.349	78	1.169	70	—
TOTAL	4.061	88.577	8	5.633	388	15.674	915	11.683	623	—

Calamuchita	—	—	—	1.373	—	376	—	830	—	—
Capital	—	—	14	2.116	—	676	3	746	10	—

POLLA

HOL

NOVILLITOS DE UNO A DOS AÑOS		NOVILLOS DE MÁS DE DOS AÑOS		TORITOS DE UNO A DOS AÑOS		TOROS DE MÁS DE DOS AÑOS		BUEYES		TOTALES		TOTAL GENERAL	
P	M	P	M	P	M	P	M	P	M	Puros	Mestizos		
—	5	—	—	—	3	—	7	—	—	—	118	118	
—	826	—	245	—	59	—	9	—	1	28	10,502	10,530	
—	130	—	51	—	3	—	2	—	—	2	852	854	
—	202	—	1,264	—	22	—	40	—	—	—	4,383	4,383	
—	584	—	895	18	224	—	45	—	7	136	32,232	32,368	
—	500	—	30	—	9	—	240	—	30	—	4,609	4,609	
—	4	—	—	—	—	—	—	—	—	—	29	29	
—	36	—	30	—	—	—	14	—	—	—	546	546	
—	2,108	—	1,114	—	61	11	115	—	3	25	13,146	13,171	
—	50	—	7	—	36	—	22	—	2	—	860	860	
—	5	—	—	—	1	—	1	—	—	—	18	18	
—	130	—	159	—	33	—	24	—	2	—	1,550	1,550	
—	2	—	—	—	—	—	1	—	—	—	49	49	
—	5	—	71	—	5	—	6	—	1	—	363	363	
—	409	—	51	5	67	2	82	—	1	7	4,802	4,803	
—	28	—	—	—	5	—	9	—	—	—	317	317	
—	7	—	—	—	—	—	16	—	—	—	369	369	
—	64	—	13	—	29	—	28	—	—	—	1,296	1,296	
—	53	—	17	—	16	1	17	—	—	24	966	990	
—	180	—	222	—	28	3	41	—	—	3	1,842	1,845	
—	18	—	—	—	1	—	8	—	—	—	196	196	
—	308	—	230	—	31	3	107	—	—	3	5,983	5,986	
—	5,833	—	4,462	—	23	649	76	1,936	—	47	228	87,097	87,325

ANGUS

—	169	—	199	—	40	—	147	—	4	—	4,691	4,691
—	—	—	—	—	—	—	—	—	—	—	5	5
—	727	—	45	—	103	—	207	—	1	5	6,825	6,830
—	—	—	—	—	—	8	6	—	—	13	93	106
—	4,664	—	5,937	169	528	427	704	—	1	3,985	36,417	40,402
—	328	—	78	—	42	—	96	—	36	—	4,727	4,727
—	1,163	—	1,284	—	370	17	326	—	23	17	12,590	12,607
—	1,086	—	821	6	21	9	53	—	2	121	5,110	5,231
—	250	—	—	—	10	—	—	—	—	—	770	770
—	—	—	—	—	2	—	1	—	—	—	27	27
—	447	—	179	—	120	48	224	—	3	50	7,196	7,246
—	1,432	—	3,145	50	138	204	209	—	7	2,174	11,837	14,011
—	34	—	25	—	23	—	21	—	—	4	577	581
—	—	—	—	—	—	—	2	—	—	—	2	2
—	70	—	72	—	33	—	39	—	1	—	1,663	1,663
—	18	—	8	—	10	—	187	—	—	—	549	549
—	52	—	4	—	25	—	43	—	10	—	1,812	1,812
—	233	—	731	—	51	—	60	—	—	—	3,802	3,802
—	90	—	69	—	5	3	45	—	10	3	1,748	1,751
—	—	—	—	—	—	—	—	—	—	—	2	2
—	88	—	420	—	34	2	28	—	—	2	1,954	1,950
—	583	—	244	—	45	—	76	—	33	—	3,893	3,893
—	55	—	57	—	13	—	13	—	—	36	533	574
—	170	—	117	—	33	5	20	—	—	5	1,330	1,335
—	1,143	—	1,060	17	36	132	114	—	1	577	9,236	9,813
—	12,765	—	14,495	242	1,682	855	2,621	—	137	6,992	117,899	124,391

ESES

—	239	—	62	—	78	—	137	—	2	—	2,954	2,954
—	62	—	161	3	37	5	47	—	1	85	4,325	4,360

(Continuación)

DEPARTAMENTO O PARTIDO	VACAS DE VIENTRE MÁS DE DOS AÑOS		VACAS DE ORDEÑE		VAQUILLONAS DE UNO A DOS AÑOS		TERNERAS MENORES DE UN AÑO		TERNERAS MENORES UN AÑO	
	P	M	P	M	P	M	P	M	P	M
	Colón	10	—	8	2.507	1	773	—	658	—
Cruz del Eje	—	—	—	808	—	230	—	209	—	—
General Roca	—	—	—	240	—	86	—	64	—	—
Ischilín	—	—	—	143	—	52	—	38	—	—
Juárez Celman	—	—	—	1.061	—	207	—	308	—	—
Marcos Juárez	—	—	21	2.812	7	1.342	6	809	10	—
Minas	—	—	—	60	—	25	—	20	—	—
Pocho	—	—	—	68	—	13	—	19	—	—
Punilla	—	—	4	1.546	—	548	2	404	1	—
Río Cuarto	—	—	—	1.777	—	613	—	457	—	—
Río Primero	—	—	28	1.257	9	435	6	380	11	—
Río Seco	—	—	—	10	—	—	—	5	—	—
Río Segundo	—	—	602	3.661	—	1.454	2	1.283	—	—
San Alberto	—	—	—	560	—	203	—	172	—	—
San Javier	—	—	—	184	—	72	—	95	—	—
San Justo	—	—	—	3.680	—	1.319	—	1.097	—	—
Santa María	—	—	—	3.812	—	1.065	—	979	—	—
Sobremonte	—	—	—	—	—	—	—	—	—	—
Tercero Abajo	—	—	—	2.955	—	1.133	—	1.054	—	—
Tercero Arriba	—	—	15	3.543	1	1.241	—	1.184	—	—
Totoral	—	—	—	2.093	—	637	—	653	—	—
Tulumba	—	—	—	159	—	51	—	30	—	—
Unión	—	—	—	3.584	—	1.063	—	1.170	—	—
TOTAL	10	—	692	40.015	18	13.619	19	12.169	82	—

Calamuchita	—	—	—	154	—	60	—	30	—	—
Capital	—	—	—	7	—	1	—	—	—	—
Colón	—	—	—	188	—	99	—	70	—	—
Cruz del Eje	—	—	—	91	—	28	—	38	—	—
General Roca	—	—	—	256	—	155	—	99	—	—
Ischilín	—	—	—	160	—	145	—	73	—	—
Juárez Celman	—	—	—	679	—	200	—	227	—	—
Marcos Juárez	—	—	9	835	—	169	2	297	—	—
Minas	—	—	—	—	—	—	—	—	—	—
Pocho	—	—	—	240	—	54	—	85	—	—
Punilla	—	—	—	50	—	22	—	18	—	—
Río Cuarto	—	—	—	1.932	—	608	—	568	—	—
Río Primero	—	—	3	747	—	275	—	213	—	—
Río Seco	—	—	—	3	—	—	—	2	—	—
Río Segundo	—	—	—	428	—	122	—	186	—	—
San Alberto	—	—	—	483	—	121	—	117	—	—
San Javier	—	—	—	30	—	12	—	4	—	—
San Justo	—	—	—	1.367	—	410	—	407	—	—
Santa María	—	—	—	111	—	29	—	37	—	—
Sobremonte	—	—	—	22	—	8	—	9	—	—
Tercero Abajo	—	—	—	661	—	129	—	201	—	—
Tercero Arriba	—	—	—	624	—	190	—	210	—	—
Totoral	—	—	—	45	—	25	—	7	—	—
Tulumba	—	—	—	16	—	4	—	8	—	—
Unión	—	—	—	767	—	272	—	315	—	—
TOTAL	—	—	12	9.896	—	3.138	2	3.215	6	—

NO

NOVILLITOS DE UNO A DOS AÑOS		NOVILLOS DE MÁS DE DOS AÑOS		TORITOS DE UNO A DOS AÑOS		TOROS DE MÁS DE DOS AÑOS		BUEYES		TOTALES		TOTAL GENERAL
P	M	P	M	P	M	P	M	P	M	Puros	Mestizos	
—	177	—	122	4	92	3	88	—	3	26	5.139	5.165
—	85	—	93	3	40	1	44	—	—	4	1.629	1.633
—	5	—	58	—	41	—	44	—	—	—	594	594
—	20	—	4	—	8	1	10	—	—	1	312	313
—	469	—	467	—	22	1	26	—	—	1	2.868	2.869
—	565	—	129	3	69	4	89	—	2	51	6.593	6.644
—	10	—	45	—	6	—	1	—	—	—	187	187
—	20	—	9	—	2	—	—	—	—	—	159	159
—	189	—	162	3	42	1	74	—	2	11	3.282	3.293
—	353	—	133	—	31	2	70	—	1	2	3.892	3.894
—	182	—	108	1	106	1	79	—	6	56	2.903	2.959
—	—	—	—	—	—	—	6	—	—	—	36	36
—	502	—	669	4	181	3	149	—	3	611	9.088	9.699
—	59	—	74	—	46	—	28	—	—	—	1.315	1.315
—	20	—	2	—	11	—	6	—	7	—	434	434
—	1.225	—	445	—	166	7	178	—	4	7	9.227	9.234
—	690	—	449	—	122	—	121	—	10	—	8.009	8.009
—	—	—	—	—	—	—	—	—	—	—	—	—
—	573	—	166	2	52	—	94	—	4	2	6.758	6.769
—	598	—	193	3	114	9	133	—	7	28	8.433	8.461
—	388	—	220	—	47	1	195	—	2	1	4.874	4.875
—	11	—	20	—	3	—	12	—	—	—	295	295
—	434	—	105	—	57	2	134	—	3	2	7.528	7.580
—	6.926	—	3.837	26	1.368	41	1.770	—	57	838	90.884	91.673

ANDOS

—	45	—	31	—	21	—	11	—	—	—	389	389
—	—	—	—	—	—	—	—	—	—	—	8	8
—	18	—	17	—	4	1	6	—	1	1	448	449
—	23	—	23	1	15	—	9	—	—	1	270	271
—	169	—	—	—	22	1	6	—	—	1	776	777
—	22	—	11	—	12	—	9	—	1	—	483	483
—	270	—	172	—	174	—	17	—	28	—	1.896	1.896
—	63	—	35	1	12	1	38	—	—	16	1.748	1.764
—	—	—	—	—	—	—	—	—	—	—	—	—
—	28	—	25	—	28	—	19	—	—	—	542	543
—	10	—	5	—	4	—	7	—	—	—	129	129
—	430	—	191	—	70	—	77	—	2	—	4.461	4.461
—	147	—	126	—	40	—	48	—	1	3	1.757	1.763
—	3	—	—	—	—	—	—	—	—	—	10	10
—	73	—	21	—	27	—	21	—	1	—	989	989
—	57	—	26	—	20	—	24	—	—	—	931	931
—	—	—	—	—	—	1	—	—	—	—	—	—
—	243	—	77	1	52	—	57	—	4	1	2.990	2.991
—	7	—	3	—	5	—	8	—	—	—	216	216
—	10	—	—	—	—	—	5	—	—	—	58	58
—	327	—	14	—	24	—	22	—	—	—	1.589	1.589
—	49	—	163	—	38	—	26	—	—	—	1.476	1.476
—	1	—	4	—	8	—	5	—	—	—	101	101
—	1	—	2	—	—	—	—	—	—	—	30	30
—	123	—	52	—	11	8	30	—	—	8	1.808	1.811
—	2.119	—	998	3	582	7	445	—	38	27	23.157	23.134

(Continuación)

DEPARTAMENTO O PARTIDO	VACAS DE VIENTE MÁS DE DOS AÑOS		VACAS DE ORDEÑE		VAQUILLONAS DE UNO A DOS AÑOS		TERNERAS MENORES DE UN AÑO		TERNERAS MENORES UN AÑO
	P	M	P	M	P	M	P	M	P
Totoral	—	—	—	—	—	—	—	—	—
Tulumba	—	—	—	—	—	—	—	—	—
Unión	—	—	—	38	—	4	—	2	—
TOTAL	—	—	—	49	—	8	—	4	—
Calamuchita	—	—	—	—	—	—	—	—	—
Capital	—	—	—	—	—	—	—	—	—
Colón	—	—	—	—	—	—	—	—	—
Cruz del Eje	—	—	—	—	—	—	—	—	—
General Roca	—	—	—	—	—	—	—	—	—
Ischilín	—	—	—	—	—	—	—	—	—
Juárez Celman	—	—	—	—	—	—	—	—	—
Marcos Juárez	—	—	—	—	—	—	—	—	—
Minas	—	—	—	—	—	—	—	—	—
Pocho	—	—	—	—	—	—	—	—	—
Punilla	—	—	—	—	—	—	—	—	—
Río Cuarto	—	—	—	—	—	—	—	—	—
Río Primero	—	—	—	—	—	—	—	—	—
Río Seco	—	—	—	—	—	—	—	—	—
Río Segundo	—	—	—	—	—	—	—	—	—
San Alberto	—	—	—	—	—	—	—	—	—
San Javier	—	—	—	—	—	—	—	—	—
San Justo	—	—	—	—	—	—	—	—	—
Santa María	—	—	—	—	—	—	—	—	—
Sobremonte	—	—	—	—	—	—	—	—	—
Tercero Abajo	—	—	—	—	—	—	—	—	—
Tercero Arriba	—	—	—	—	—	—	—	—	—
Totoral	—	—	—	—	—	—	—	—	—
Tulumba	—	—	—	—	—	—	—	—	—
Unión	—	176	—	—	—	110	—	93	—
TOTAL	—	176	—	—	—	110	—	93	—
Calamuchita	—	—	—	—	—	—	—	—	—
Capital	—	—	—	—	—	—	—	—	—
Colón	—	—	—	—	—	—	—	—	—
Cruz del Eje	—	—	—	—	—	—	—	—	—
General Roca	—	—	—	—	—	12	—	18	—
Ischilín	—	—	—	—	—	—	—	—	—
Juárez Celman	—	—	—	—	—	—	—	—	—
Marcos Juárez	—	—	—	—	—	—	—	—	—
Minas	—	—	—	—	—	—	—	—	—
Pocho	—	—	—	—	—	—	—	—	—
Punilla	—	—	—	—	—	—	—	—	—
Río Cuarto	—	—	—	—	—	—	—	—	—
Río Primero	—	—	—	26	—	16	—	14	—
Río Seco	—	—	—	—	—	—	—	—	—
Río Segundo	—	—	—	—	—	—	—	—	—
San Alberto	—	—	—	—	—	—	—	—	—
San Javier	—	—	—	—	—	—	—	—	—
San Justo	—	—	—	—	—	—	—	—	—

RE

FL

(Continuación)

DEPARTAMENTO O PARTIDO	VACAS DE VIENTRE MÁS DE DOS AÑOS		VACAS DE ORDEÑE		VAQUILLONAS DE UNO A DOS AÑOS		TERNERAS MENORES DE UN AÑO		TERNERAS MENORES UN AÑO	
	P	M	P	M	P	M	P	M	P	M
Santa María	—	—	—	—	—	—	—	—	—	—
Sobremonte	—	—	—	—	—	—	—	—	—	—
Tercero Abajo	—	—	—	—	—	—	—	—	—	—
Tercero Arriba	—	—	—	—	—	—	—	—	—	—
Totoral	—	—	—	—	—	—	—	—	—	—
Tulumba	—	—	—	—	—	—	—	—	—	—
Unión	—	—	—	—	—	—	—	—	—	—
TOTAL	—	—	—	26	—	28	—	32	—	—

Calamuchita	—	—	—	—	—	—	—	—	—	—
Capital	—	—	—	—	—	—	—	—	—	—
Colón	—	—	—	—	—	—	—	—	—	—
Cruz del Eje	—	—	—	—	—	—	—	—	—	—
General Roca	—	—	—	—	—	—	—	—	—	—
Ischilín	—	—	—	—	—	—	—	—	—	—
Juárez Celman	—	—	—	—	—	—	—	—	—	—
Marcos Juárez	—	—	—	—	—	—	—	—	—	—
Minas	—	—	—	—	—	—	—	—	—	—
Pocho	—	—	—	—	—	—	—	—	—	—
Punilla	25	20	—	—	6	31	—	—	38	—
Río Cuarto	—	—	—	—	—	—	—	—	—	—
Río Primero	—	—	—	—	—	—	—	—	—	—
Río Seco	—	—	—	—	—	—	—	—	—	—
Río Segundo	—	—	—	—	—	—	—	—	—	—
San Alberto	—	—	—	—	—	—	—	—	—	—
San Javier	—	—	—	—	—	—	—	—	—	—
San Justo	—	—	—	—	—	—	—	—	—	—
Santa María	—	—	—	—	—	—	—	—	—	—
Sobremonte	—	—	—	—	—	—	—	—	—	—
Tercero Abajo	—	—	—	—	—	—	—	—	—	—
Tercero Arriba	—	—	—	—	—	—	—	—	—	—
Totoral	—	—	—	—	—	—	—	—	—	—
Tulumba	—	—	—	—	—	—	—	—	—	—
Unión	—	—	—	—	—	—	—	—	—	—
TOTAL	25	20	—	—	6	31	—	—	58	—

TOTALES DE

Calamuchita	—	31.483	—	11.840	—	10.437	—	9.559	—
Capital	14	3.305	14	5.019	6	1.174	9	2.546	13
Colón	16	12.600	10	7.266	1	6.274	1	5.119	1
Cruz del Eje	8	21.359	—	8.196	—	8.237	2	8.564	1
General Roca	4.392	121.874	300	30.450	1.009	57.658	1.111	48.919	774
Ischilín	—	22.838	—	6.799	—	8.143	—	7.511	—
Juárez Celman	—	107.112	—	24.914	—	41.897	—	35.389	—
Marcos Juárez	170	75.525	40	17.909	31	29.616	42	28.617	63
Minas	—	13.207	—	5.293	—	5.459	—	4.885	—
Pocho	—	11.010	—	4.025	—	3.585	—	3.474	—
Punilla	27	17.444	4	6.988	6	5.530	2	5.513	1
Río Cuarto	4.092	139.130	201	34.023	465	51.730	718	49.148	315
Río Primero	44	23.115	63	20.191	29	12.839	36	13.084	36
Río Seco	—	20.748	—	8.436	—	7.124	—	6.037	—
Río Segundo	11	9.338	603	11.607	2	6.776	4	7.156	8

(Continuación)

DEPARTAMENTO O PARTIDO	VACAS DE VIENTRE MÁS DE DOS AÑOS		VACAS DE ORDEÑE		VAQUILLONAS DE UNO A DOS AÑOS		TERNERAS MENORES DE UN AÑO		TERNERAS MENORES UN AÑO	
	P	M	P	M	P	M	P	M	P	M
	San Alberto	—	17.732	—	8.081	—	6.398	—	6.406	—
San Javier	—	14.139	—	3.469	—	4.652	—	4.871	—	—
San Justo	45	55.633	2	34.800	15	28.247	7	28.864	16	—
Santa María	—	13.861	—	8.104	—	5.599	—	4.955	—	—
Sobremonte	—	15.952	—	6.916	—	5.811	—	5.310	—	—
Tercero Abajo	—	19.571	—	13.063	—	8.753	—	10.865	—	—
Tercero Arriba	65	14.033	34	11.663	21	7.449	6	7.947	12	—
Totoral	16	16.834	14	9.405	10	8.164	32	7.140	3	—
Tulumba	—	25.763	—	12.673	—	10.769	—	8.673	—	—
Unión	387	92.517	—	39.840	80	38.559	115	36.975	118	—
TOTAL	9.287	916.123	1.285	350.468	1.675	380.924	2.085	357.477	1.350	—

PROVINCIA

Colón	35	15.150	27	10.352	7	7.960	11	7.039	10
Concordia	1.970	59.800	220	18.481	212	21.355	314	20.032	269
Diamante	9	4.652	2	2.905	4	3.739	3	1.789	4
Federación	52	26.322	2	4.795	6	9.111	2	7.869	3
Feliciano	—	81.213	3	3.550	—	10.474	—	8.765	—
Gualedguay	49	42.325	5	10.795	9	11.970	11	14.676	2
Gualedguaychú	1.715	78.801	200	16.087	464	27.394	470	25.200	385
La Paz	35	66.500	5	6.287	5	20.943	5	19.630	10
Nogoyá	15	19.558	9	3.879	4	6.906	2	5.550	3
Paraná	2	8.057	—	5.881	—	4.579	1	3.960	1
Rosario Tala	4	17.089	—	4.917	—	6.946	—	5.920	—
Uruguay	49	36.881	15	8.151	11	16.674	5	11.877	9
Victoria	40	26.144	—	6.832	6	8.539	6	8.004	4
Villaguay	35	58.053	2	15.074	6	21.900	8	18.547	8
TOTAL	4.010	490.545	490	117.936	734	178.600	838	158.858	708

Colón	8	3.848	5	3.178	7	2.026	6	1.988	7
Concordia	600	24.547	10	3.986	112	7.907	221	7.050	151
Diamante	—	2.269	—	723	—	924	—	766	—
Federación	14	12.102	—	1.668	1	4.249	2	3.649	—
Feliciano	—	15.409	2	2.779	1	4.931	1	4.053	—
Gualedguay	21	8.591	—	951	2	3.273	5	2.854	1
Gualedguaychú	25	9.056	20	2.084	15	2.937	20	2.752	10
La Paz	23	13.847	4	2.330	3	3.630	2	4.056	—
Nogoyá	—	5.561	—	1.188	—	1.716	—	1.916	—
Paraná	2	2.015	—	1.617	—	1.003	1	950	—
Rosario Tala	—	6.555	—	1.168	—	1.720	—	2.213	—
Uruguay	33	10.870	2	2.156	6	4.971	3	4.123	—
Victoria	6	796	1	251	2	556	3	229	—
Villaguay	750	24.223	115	5.592	118	9.556	207	6.806	105
TOTAL	1.432	139.680	159	29.731	267	49.462	471	48.404	338

NOVILLITOS DE UNO A DOS AÑOS		NOVILLOS DE MÁS DE DOS AÑOS		TORITOS DE UNO A DOS AÑOS		TOROS DE MÁS DE DOS AÑOS		BUEYES		TOTALES		TOTAL GENERAL
P	M	P	M	P	M	P	M	P	M	Puros	SOFERTIZOS	
—	3.021	—	2.509	—	1.196	—	1.519	—	213	—	52.732	52.732
—	2.175	—	1.415	—	701	29	691	—	265	29	36.612	36.641
—	20.436	—	17.178	29	2.963	72	3.678	—	315	186	218.562	218.748
—	3.624	—	3.212	—	1.115	3	1.125	—	258	3	46.444	46.447
—	3.505	—	2.422	—	755	14	1.399	—	79	14	47.149	47.163
—	8.848	—	11.226	4	819	22	1.139	—	153	26	84.528	84.554
—	4.626	—	4.217	8	827	50	984	—	107	196	59.577	59.773
—	4.916	—	4.968	7	1.417	14	1.553	—	143	96	61.080	61.176
—	5.413	—	5.950	—	2.733	12	2.304	—	149	12	82.079	82.091
—	31.787	—	38.114	47	1.916	277	4.949	—	83	1.024	324.672	325.696
—	282.662	—	312.464	1.429	42.494	3.635	59.121	—	5.942	20.746	3.053.951	3.074.697

ENTRE RÍOS

THORN

—	4.373	—	3.833	16	403	33	1.034	—	77	139	56.323	56.462
—	18.672	—	25.664	536	1.043	637	2.035	—	177	4.208	186.533	190.791
—	2.012	—	2.966	1	275	6	275	—	3	29	20.329	20.358
—	5.871	—	8.639	11	1.161	127	1.584	—	1.099	203	74.023	74.226
—	6.860	—	7.091	—	550	50	1.086	—	434	53	73.399	73.452
—	12.057	—	29.913	2	642	25	1.992	—	28	103	138.990	139.093
—	21.579	—	53.236	429	849	600	2.579	—	85	4.263	254.699	258.962
—	14.501	—	15.747	26	2.122	85	3.107	—	2.582	171	169.928	170.099
—	5.195	—	11.331	1	385	25	866	—	24	59	58.743	58.302
—	3.846	—	4.110	1	577	11	589	—	1.448	16	36.679	36.693
—	5.527	—	5.097	—	452	51	666	—	11	55	51.854	51.909
—	10.132	—	7.530	15	938	48	3.035	—	349	152	106.411	106.563
—	8.874	—	18.424	10	835	52	1.122	—	86	118	86.438	86.556
—	15.780	—	19.210	1	2.190	22	2.615	—	94	82	169.774	169.856
—	135.279	—	217.796	1.049	12.422	1.822	22.585	—	6.497	9.651	1.489.173	1.498.824

ORD

—	1.594	—	2.524	2	268	9	315	—	89	44	17.619	17.660
—	4.996	—	7.415	112	417	267	429	—	29	1.478	62.566	64.039
—	595	—	1.448	—	52	1	116	—	2	1	7.549	7.550
—	2.558	—	7.953	—	334	22	533	—	542	41	37.076	37.117
—	8.492	—	4.140	—	157	2	405	—	303	7	39.943	39.949
—	2.917	—	8.886	—	205	20	531	—	—	48	31.059	31.107
—	2.932	—	12.535	3	254	46	193	—	23	139	34.735	34.924
—	3.018	—	2.312	4	313	23	407	—	1.208	61	35.128	35.189
—	1.555	—	2.257	—	154	—	180	—	—	—	16.297	16.297
—	639	—	889	1	118	2	97	—	523	7	8.327	8.334
—	919	—	2.473	—	195	20	263	—	—	20	17.643	17.663
—	2.814	—	4.135	12	291	69	790	—	144	132	33.909	34.041
—	652	—	3.098	1	180	10	33	—	—	25	6.040	6.065
—	4.941	—	12.511	210	473	523	738	—	70	2.033	71.290	73.323
—	33.622	—	72.631	845	3.396	1.019	5.033	—	2.893	4.031	419.727	423.758

(Continuación)

DEPARTAMENTO o PARTIDO	VACAS DE VIENTRE MÁS DE DOS AÑOS		VACAS DE ORDEÑE		VAQUILLONAS DE UNO A DOS AÑOS		TERNERAS MENORES DE UN AÑO		TERNEROS MENORES DE UN AÑO	
	P	M	P	M	P	M	P	M	P	M
Colón	75	3.452	1	788	40	1.453	17	1.173	8	
Concordia	11	8.979	—	848	8	2.220	5	2.643	2	
Diamante	—	373	—	149	—	108	—	114	—	
Federación	21	8.057	—	451	—	3.160	2	2.493	1	
Feliciano	—	876	—	80	—	247	—	278	—	
Gualeguay	400	8.585	—	462	100	2.544	—	1.538	—	
Gualeguaychú	—	1.744	—	233	—	487	—	494	—	
La Paz	—	9.575	—	687	—	2.218	—	2.962	—	
Nogoyá	—	2.918	1	433	1	972	1	630	—	
Paraná	—	500	—	176	—	258	—	144	—	
Rosario Tala	—	2.275	—	200	—	394	—	781	—	
Uruguay	5	1.269	5	265	1	211	2	501	2	
Victoria	—	1.658	—	179	—	460	—	467	—	
Villaguay	603	9.406	2	1.132	90	3.172	202	2.476	—	
TOTAL	1.115	59.667	9	6.083	240	17.904	229	16.700	8	

POLLE

Colón	—	—	1	869	—	387	—	309	1	
Concordia	—	—	6	989	—	286	1	279	2	
Diamante	—	—	21	1.906	2	712	5	523	5	
Federación	—	—	—	282	—	94	—	108	—	
Feliciano	—	—	—	9	—	1	—	12	—	
Gualeguay	—	—	1	641	1	205	1	162	—	
Gualeguaychú	—	—	—	538	—	157	—	237	—	
La Paz	—	—	2	76	—	21	—	22	1	
Nogoyá	—	—	8	2.208	3	701	3	647	4	
Paraná	—	—	106	5.733	2	2.034	2	1.988	54	
Rosario Tala	—	—	—	133	—	36	—	47	—	
Uruguay	—	—	25	1.445	—	458	1	504	—	
Victoria	—	—	100	2.423	—	1.403	—	630	38	
Villaguay	—	—	34	975	14	277	5	333	6	
TOTAL	—	—	304	18.225	22	6.832	18	5.801	106	

HOLA

Colón	—	—	—	575	—	131	—	180	—	
Concordia	—	—	—	540	—	99	—	113	—	
Diamante	—	—	—	1.134	—	370	—	251	—	
Federación	—	—	—	502	—	103	—	81	—	
Feliciano	—	—	—	911	—	731	—	283	—	
Gualeguay	—	—	—	303	—	71	—	48	—	
Gualeguaychú	—	—	12	666	—	155	5	224	—	
La Paz	—	—	—	833	—	276	—	191	—	
Nogoyá	—	—	—	2.520	—	969	—	799	—	
Paraná	—	—	—	998	—	443	—	262	—	
Rosario Tala	—	—	—	126	—	26	—	39	—	
Uruguay	—	—	2	1.068	—	296	1	867	—	

NOI

NOVILLITOS DE UNO A DOS AÑOS		NOVILLOS DE MÁS DE DOS AÑOS		TORITOS DE UNO A DOS AÑOS		TOROS DE MÁS DE DOS AÑOS		BUEYES		TOTALES		TOTAL GENERAL
P	M	P	M	P	M	P	M	P	M	FUROS	SORTISER	

ANGUS

—	671	—	4.070	29	97	7	328	—	19	172	13.366	13.538
—	1.041	—	872	—	395	14	445	—	4	40	20.116	20.156
—	58	—	398	—	26	—	21	—	—	—	1.346	1.346
—	2.124	—	2.092	4	539	30	832	—	74	58	21.425	21.483
—	188	—	252	—	37	—	124	—	—	—	2.814	2.814
—	1.788	—	1.639	—	41	100	367	—	—	600	20.386	20.986
—	626	—	1.865	—	5	—	72	—	1	—	5.987	5.987
—	1.149	—	1.443	—	188	4	559	—	79	4	21.559	21.563
—	669	—	987	1	54	3	122	—	—	7	7.553	7.360
—	186	—	114	—	24	—	36	—	100	—	1.704	1.704
—	275	—	249	—	19	2	147	—	—	2	5.074	5.076
—	224	—	238	—	38	19	73	—	60	34	3.245	3.279
—	425	—	1.091	—	37	1	84	—	—	1	4.864	4.365
—	1.854	—	973	200	677	216	456	—	—	1.813	22.745	24.053
—	11.273	—	16.282	234	2.167	396	3.166	—	331	2.231	151.184	153.715

DESES

—	141	—	41	—	14	4	110	—	32	6	2.215	2.221
—	77	—	6	1	11	—	22	—	2	10	1.837	1.847
—	371	—	668	—	96	1	71	—	9	34	5.053	5.089
—	22	—	28	—	16	—	20	—	00	—	695	695
—	8	—	3	—	2	—	1	—	—	—	41	41
—	53	—	14	—	17	—	22	—	—	3	1.214	1.217
—	99	—	9	—	24	3	21	—	1	3	1.193	1.196
—	6	—	6	—	11	—	3	—	31	3	193	193
—	393	—	113	—	92	4	68	—	4	22	4.695	4.717
—	1.023	—	455	4	339	163	143	—	809	331	14.014	14.345
—	18	—	16	—	8	—	3	—	—	—	294	294
—	155	—	90	1	72	—	41	—	1	27	3.159	3.186
—	1.977	—	642	—	800	58	50	—	41	186	8.496	8.632
—	141	—	34	—	44	3	36	—	—	62	2.124	2.186
—	4.434	—	2.115	6	1.546	281	611	—	990	687	45.225	45.912

ANDOS

—	68	—	13	—	18	—	16	—	—	—	1.108	1.103
—	34	—	9	—	9	—	11	—	8	—	922	922
—	137	—	61	1	37	1	40	—	—	2	2.311	2.313
—	271	—	409	—	6	—	18	—	91	—	1.609	1.609
—	759	—	98	—	3	—	6	—	20	—	3.325	3.325
—	59	—	44	—	6	—	8	—	—	—	596	596
—	157	—	108	1	21	—	24	—	—	18	1.551	1.569
—	205	—	74	—	64	—	79	—	68	—	2.006	2.006
—	671	—	285	—	100	—	121	—	—	—	6.172	6.172
—	204	—	592	—	55	—	34	—	407	—	3.239	3.239
—	10	—	2	—	5	—	2	—	—	—	247	247
—	126	—	79	—	33	2	29	—	6	5	2.330	2.335

(Continuación)

DEPARTAMENTO O PARTIDO	VACAS DE CIENTOS MÁS DE DOS AÑOS		VACAS DE ORDEN		VAQUILLONAS DE UNO A DOS AÑOS		TERNERAS MENORES DE UN AÑO		TERNEROS MENORES UN AÑO
	P	M	P	M	P	M	P	M	P
	Rosario Tala	—	—	—	—	—	—	—	—
Uruguay	—	—	—	—	—	—	—	—	—
Victoria	—	600	—	30	—	270	—	122	—
Villaguay	—	—	—	—	—	—	—	—	—
TOTAL	—	600	—	69	—	273	—	142	—

Colón	—	—	—	16	—	16	—	7	—
Concordia	—	—	—	—	—	—	—	—	—
Diamante	—	—	—	—	—	—	—	—	—
Federación	—	—	—	—	—	—	—	—	—
Feliciano	—	—	—	—	—	—	—	—	—
Gualedguay	—	—	—	—	—	—	—	—	—
Gualedguaychú	—	—	—	32	—	38	—	17	—
La Paz	—	—	—	—	—	—	—	—	—
Nogoyá	—	—	—	—	—	—	—	—	—
Paraná	—	—	—	—	—	—	—	—	—
Rosario Tala	—	—	—	—	—	—	—	—	—
Uruguay	—	—	—	19	—	13	—	9	—
Victoria	—	—	—	—	—	—	—	—	—
Villaguay	—	—	—	3	—	—	—	—	—
TOTAL	—	—	—	70	—	67	—	33	—

Colón	—	—	—	—	—	—	—	—	—
Concordia	—	365	—	—	—	35	—	86	—
Diamante	—	—	—	—	—	—	—	—	—
Federación	—	—	—	—	—	—	—	—	—
Feliciano	—	—	—	—	—	—	—	—	—
Gualedguay	—	—	—	—	—	—	—	—	—
Gualedguaychú	—	—	—	—	—	—	—	—	—
La Paz	—	—	—	—	—	—	—	—	—
Nogoyá	—	—	—	—	—	—	—	—	—
Paraná	—	—	—	—	—	—	—	—	—
Rosario Tala	—	—	—	—	—	—	—	—	—
Uruguay	—	—	—	—	—	—	—	—	—
Victoria	—	—	—	—	—	—	—	—	—
Villaguay	—	—	—	—	—	—	—	—	—
TOTAL	—	365	—	—	—	35	—	86	—

TOTALES DE

Colón	118	34.100	34	21.603	54	16.439	34	15.148	21
Concordia	2.581	98.758	236	27.724	332	34.276	541	32.279	424
Diamante	9	13.433	23	11.132	6	9.270	8	6.907	6
Federación	87	52.377	2	12.226	7	19.933	6	17.959	6
Feliciano	—	48.464	5	8.191	1	16.859	1	13.954	1
Gualedguay	470	62.232	8	14.500	112	19.457	18	20.227	8
Gualedguaychú	1.740	100.727	282	28.685	479	86.679	495	32.916	395

NOVILLITOS DE UNO A DOS AÑOS		NOVILLOS DE MÁS DE DOS AÑOS		TORITOS DE UNO A DOS AÑOS		TOROS DE MÁS DE DOS AÑOS		BUEYES		TOTALES		TOTAL GENERAL
P	M	P	M	P	M	P	M	P	M	Puros	Mestizos	
—	—	—	—	—	—	—	—	—	—	—	—	—
—	—	—	—	—	—	—	—	—	—	—	—	—
—	150	—	130	—	10	4	15	—	—	4	1,377	1,381
—	150	—	130	—	10	4	16	—	—	4	1,455	1,459

ENCA

—	7	—	—	—	3	—	1	—	—	—	58	58
—	—	—	—	—	—	—	—	—	—	—	—	—
—	—	—	—	—	—	—	—	—	—	—	—	—
—	37	—	—	—	—	—	3	—	—	—	150	150
—	—	—	—	—	—	—	—	—	—	—	—	—
—	—	—	6	—	—	—	3	—	—	—	56	56
—	—	—	—	—	—	—	—	—	—	—	3	3
—	44	—	6	—	3	—	7	—	—	—	267	267

SEX

—	55	—	—	—	23	—	4	—	—	—	640	640
—	—	—	—	—	—	—	—	—	—	—	—	—
—	—	—	—	—	—	—	—	—	—	—	—	—
—	—	—	—	—	—	—	—	—	—	—	—	—
—	—	—	—	—	—	—	—	—	—	—	—	—
—	—	—	—	—	—	—	—	—	—	—	—	—
—	—	—	—	—	—	—	—	—	—	—	—	—
—	—	—	—	—	—	—	—	—	—	—	—	—
—	55	—	—	—	23	—	4	—	—	—	640	640

PROVINCIA DE ENTRE RÍOS

—	9.595	—	12.597	47	1.266	53	2.224	—	516	361	126.953	127.814
—	25.922	—	52.373	649	2.024	968	3.105	—	299	5.781	306.513	312.244
—	5.201	—	6.814	2	914	9	822	—	28	66	59.837	59.903
—	12.942	—	23.354	15	2.646	179	2.867	—	5.467	302	165.495	165.797
—	11.527	—	11.929	—	828	52	1.679	—	1.114	60	128.811	128.871
—	17.493	—	41.167	2	985	146	2.997	—	33	758	200.916	201.674
—	28.732	—	73.907	433	1.618	649	3.514	—	152	4.428	386.786	381.299

(Continuación)

DEPARTAMENTO O PARTIDO	VACAS DE VIENTRE MÁS DE DOS AÑOS		VACAS DE ORDEÑE		VAQUILLONAS DE UNO A DOS AÑOS		TERNERAS MENORES DE UN AÑO		TERNEROS MENORES DE UN AÑO	
	P	M	P	M	P	M	P	M	P	M
	La Paz	58	99.528	11	14.717	8	31.609	7	31.012	18
Nogoyá	15	34.482	18	14.807	8	14.869	6	12.702	7	117
Paraná	4	19.829	106	25.916	2	15.512	4	13.714	56	120
Rosario Tala	4	29.675	—	8.487	—	11.006	—	10.562	—	97
Uruguay	87	55.886	49	18.498	18	26.784	12	21.514	18	180
Victoria	46	34.051	101	12.814	8	13.880	9	11.544	39	119
Villaguay	1.388	98.461	153	26.628	228	38.657	422	31.017	119	870
TOTAL	6.607	781.503	978	240.788	1.263	305.280	1.563	270.255	1.110	2500

PROVINCIA DE SCHO

Bella Vista	—	5.338	—	419	—	1.615	—	1.214	—	1
Berón de Astrada	—	1.765	—	204	—	639	—	698	—	1
Capital	—	492	—	744	—	341	—	402	—	1
Concepción	—	18.575	—	530	—	5.631	—	5.271	—	5
Curuzú Cuatiá	65	67.629	—	5.928	—	19.656	19	19.269	22	180
Empedrado	—	773	—	596	—	234	—	263	—	1
Esquina	—	25.718	—	2.664	—	8.587	—	7.215	—	3
General Paz	—	618	—	85	—	155	—	132	—	1
Goya	38	30.133	—	3.244	5	7.688	10	7.349	19	9
Itatí	—	5.693	—	385	—	5.900	—	2.512	—	2
Ituzaingó	—	6.552	—	515	—	1.518	—	1.479	—	2
Lavalle	27	5.000	—	851	14	1.695	14	818	10	1
Mburucuyá	—	3.227	—	163	—	1.033	—	573	—	1
Mercedes	29	30.090	3	3.469	5	9.020	3	7.967	8	1
Monte Caseros	—	26.479	—	1.923	—	11.459	—	8.063	—	1
Paso de los Libres	—	29.367	—	1.701	—	8.136	—	7.275	—	1
Saladas	—	7.949	—	699	—	1.467	—	1.746	—	1
San Cosme	—	800	—	59	—	59	—	57	—	1
San Luis del Palmar	10	2.454	—	191	4	1.059	—	458	—	1
San Martín	—	44.233	—	1.378	—	10.252	—	9.957	—	1
San Miguel	—	6.822	—	272	—	2.124	—	1.822	—	1
San Roque	37	18.603	—	1.906	—	5.475	3	4.548	6	1
Santo Tomás	—	49.080	—	2.393	—	13.510	—	10.526	—	1
Sauce	8	14.071	—	1.900	—	4.051	—	3.590	—	1
TOTAL	209	400.959	8	32.219	28	121.354	49	103.195	60	9

HEP

Bella Vista	—	8.762	—	528	—	1.800	—	1.812	—	1
Berón de Astrada	—	2.080	—	86	—	624	—	471	—	1
Capital	—	648	—	510	—	335	—	267	—	1
Concepción	—	41.033	—	1.221	—	11.146	—	9.654	—	1
Curuzú Cuatiá	49	87.423	—	8.011	5	25.630	10	22.736	15	1
Empedrado	19	5.661	8	523	15	1.265	12	937	2	1
Esquina	6	17.949	—	2.270	4	6.145	1	4.536	5	1
General Paz	—	4.829	—	273	—	1.182	—	980	—	1
Goya	30	31.892	2	4.227	5	12.207	5	6.748	6	1
Itatí	—	20	—	25	—	7	—	8	—	1

NOVILLITOS DE UNO A DOS AÑOS		NOVILLOS DE MÁS DE DOS AÑOS		TORITOS DE UNO A DOS AÑOS		TOROS DE MÁS DE DOS AÑOS		BUEYES		TOTALES		TOTAL GENERAL
P	M	P	M	P	M	P	M	P	M	PUREOS	MESTIZOS	
—	21.472	—	28.552	80	3.892	112	4.777	—	7.202	239	271.546	271.785
—	10.270	—	16.000	2	1.228	32	1.621	—	41	88	117.195	117.283
—	9.771	—	9.227	6	2.804	176	1.912	—	11.512	354	121.251	121.605
—	7.892	—	8.600	—	866	73	1.219	—	49	77	88.117	88.194
—	15.283	—	14.004	28	2.090	138	4.440	—	695	350	177.926	178.276
—	13.576	—	25.314	11	1.944	116	1.454	—	132	330	125.853	126.188
—	24.156	—	36.275	411	3.650	773	4.238	—	303	3.494	290.897	294.391
—	213.382	—	365.113	1.636	26.255	3.476	36.869	—	27.542	16.633	2.518.096	2.534.729

CORRIENTES

THORN

—	746	—	1.044	—	218	1	138	—	371	1	12.248	12.249
—	342	—	252	—	92	—	223	—	95	—	4.951	4.951
—	68	—	102	1	78	2	60	—	201	3	2.768	2.771
—	7.178	—	928	—	786	—	1.994	—	432	—	46.377	46.377
—	14.269	—	18.535	5	1.262	49	3.067	—	496	160	168.983	169.143
—	75	—	94	5	120	4	197	—	69	9	2.591	2.600
—	6.016	—	3.389	—	2.593	5	1.806	—	626	5	70.993	70.993
—	33	—	133	—	55	—	46	—	31	—	1.442	1.442
—	7.145	—	3.290	4	1.057	20	1.913	—	965	96	75.178	75.274
—	670	—	950	—	565	—	569	—	54	—	19.787	19.787
—	1.253	—	1.042	—	313	—	678	—	133	—	14.412	14.412
—	1.240	—	4.532	11	211	18	210	—	403	94	15.621	15.715
—	810	—	664	—	52	4	137	—	53	4	7.343	7.352
—	7.641	—	5.530	4	886	19	1.420	—	603	66	74.370	74.436
—	11.645	—	7.966	—	451	24	759	—	1.184	24	78.788	78.762
—	6.931	—	8.694	—	429	—	1.163	—	363	—	71.416	71.416
—	1.475	—	648	—	660	3	427	—	187	3	17.004	17.007
—	24	—	23	—	17	2	8	—	24	2	596	598
—	760	—	220	1	395	9	272	—	269	24	6.524	6.548
—	6.195	—	6.162	—	3.213	32	2.580	—	614	32	98.754	98.786
—	1.300	—	1.000	—	457	—	601	—	103	—	15.922	15.922
—	4.187	—	4.217	—	1.438	26	1.789	—	502	72	47.045	47.117
—	7.602	—	9.297	—	3.648	4	3.295	—	960	4	109.040	109.044
—	3.735	—	2.815	—	359	6	1.014	—	121	9	84.427	84.436
—	91.390	—	91.527	31	19.355	228	24.375	—	3.869	608	991.535	992.148

ORD

—	1.585	—	2.276	—	379	—	427	—	603	—	20.009	20.009
—	320	—	200	—	191	6	418	—	10	6	4.799	4.805
—	60	—	77	—	82	—	47	—	217	—	2.453	2.453
—	4.558	—	3.410	9	1.704	29	3.556	—	604	38	86.257	86.295
—	21.319	—	20.995	14	2.112	51	3.557	—	792	144	216.351	216.495
—	375	—	558	6	96	3	184	—	352	60	11.048	11.103
—	5.598	—	12.179	2	976	5	951	—	361	23	55.421	55.444
—	427	—	541	—	891	1	373	—	142	1	9.956	9.957
—	8.963	—	9.869	5	2.152	38	1.906	—	1.685	91	85.884	85.925
—	5	—	2	—	—	—	2	—	10	—	81	81

(Continuación)

DEPARTAMENTO O PARTIDO	VACAS DE VIENTE MÁS DE DOS AÑOS		VACAS DE ORDENE		VAQUILLONAS DE UNO A DOS AÑOS		TERNERAS MENORES DE UN AÑO		TERNEROS MENORES DE UN AÑO	
	P	M	P	M	P	M	P	M	P	M
	Ituzaingó	—	5.754	—	155	—	1.439	—	513	—
Lavalle	—	13.270	—	613	—	2.851	—	1.041	—	—
Mburucuyá	—	4.404	—	102	—	1.264	—	957	—	—
Mercedes	27	105.527	5	10.924	3	31.979	5	27.201	7	—
Monte Caseros	—	17.378	—	1.776	—	4.909	—	4.933	—	—
Paso de los Libres	29	54.755	—	4.686	7	17.152	9	12.381	7	—
Saladas	—	15.700	—	860	—	5.544	—	3.459	—	—
San Cosme	—	660	—	210	—	329	—	242	—	—
San Luis del Palmar	—	7.822	—	952	—	3.518	—	1.671	—	—
San Martín	—	49.821	—	1.834	—	10.163	—	11.061	—	—
San Miguel	—	10.281	—	275	—	2.961	—	1.820	—	—
San Roque	—	12.054	—	886	—	3.554	—	3.721	—	—
Santo Tomás	—	26.698	—	1.556	—	6.850	—	6.205	—	—
Sauce	20	13.084	—	2.948	—	4.274	5	4.087	5	—
TOTAL	180	537.750	10	45.454	39	157.173	47	127.441	47	152

POLLE

Bella Vista	11	10.333	—	271	—	2.718	3	2.564	—	—
Berón de Astrada	—	530	—	5	—	150	—	146	—	—
Capital	—	28	—	10	—	2	—	8	—	—
Concepción	—	5.369	—	112	—	1.218	—	1.370	—	—
Curuzú Cuatía	33	4.211	—	321	—	1.387	7	978	6	—
Empedrado	—	1.420	—	197	—	493	—	286	—	—
Esquina	—	3.457	—	470	—	1.422	—	924	—	—
General Paz	—	435	—	155	—	144	—	144	—	—
Goya	10	4.162	—	328	—	1.461	—	1.197	—	—
Itatí	—	220	—	85	—	404	—	77	—	—
Ituzaingó	—	12.002	—	214	—	3.015	—	2.289	—	—
Lavalle	—	255	—	77	—	143	—	21	—	—
Mburucuyá	—	400	—	42	—	110	—	95	—	—
Mercedes	54	7.339	16	230	22	2.789	15	2.061	22	—
Monte Caseros	—	4.573	—	52	—	1.946	—	1.261	—	—
Paso de los Libres	10	4.064	—	104	2	1.403	2	861	5	—
Saladas	—	1.323	—	84	—	385	—	510	—	—
San Cosme	—	1	—	1	—	2	—	1	—	—
San Luis del Palmar	—	590	—	20	—	102	—	111	—	—
San Martín	—	16.709	—	753	—	4.848	—	4.857	—	—
San Miguel	—	2.500	—	141	—	250	—	651	—	—
San Roque	—	3.470	—	230	—	911	—	822	—	—
Santo Tomás	—	4.643	—	143	—	861	—	816	—	—
Sauce	—	6.945	—	711	—	1.990	—	1.336	—	—
TOTAL	118	94.889	16	4.765	24	28.159	27	23.886	38	—

HOLA

Bella Vista	—	—	—	47	—	16	—	20	—	—
Berón de Astrada	—	—	—	9	—	4	—	3	—	—
Capital	—	—	—	834	—	74	—	79	—	—
Concepción	—	—	—	—	—	—	—	—	—	—
Curuzú Cuatía	—	—	—	95	—	15	—	13	—	—
Empedrado	—	—	—	52	—	14	—	4	—	—
Esquina	—	—	—	109	—	67	—	40	—	—
General Paz	—	—	—	—	—	—	—	—	—	—
Goya	—	—	—	874	—	162	—	178	—	—

NOVILLOS DE UNO A DOS AÑOS		NOVILLOS DE MÁS DE DOS AÑOS		TORITOS DE UNO A DOS AÑOS		TOROS DE MÁS DE DOS AÑOS		BURRAS		TOTALES		TOTAL GENERAL
P	M	P	M	P	M	P	M	P	M	Puros	Mestizos	
—	1.072	—	476	—	346	8	643	—	79	8	11.750	11.753
—	5.073	—	2.343	11	268	1	555	—	721	12	27.306	27.318
—	818	—	986	—	477	—	274	—	22	—	10.169	10.169
—	24.586	—	25.377	8	4.228	84	5.199	—	2.223	139	263.401	263.540
—	3.515	—	5.082	—	632	14	805	—	492	14	44.119	44.133
—	12.607	—	18.828	8	1.018	47	2.590	—	840	107	137.373	137.480
—	2.514	—	2.628	—	902	3	1.362	—	518	3	36.616	36.619
—	65	—	153	—	110	—	100	—	179	—	2.225	2.225
—	2.081	—	1.540	—	716	—	1.065	—	506	—	21.188	21.188
—	6.517	—	9.826	—	1.733	—	3.015	—	857	—	102.322	102.322
—	1.695	—	1.276	—	422	—	829	—	206	—	21.315	21.315
—	2.890	—	8.211	—	913	16	1.122	—	602	16	37.731	37.747
—	5.452	—	3.975	—	1.547	—	2.046	—	440	—	61.370	61.370
—	3.532	—	5.361	—	154	9	671	—	136	39	38.326	38.365
—	115.647	—	135.679	63	21.549	310	31.692	—	12.596	696	1.307.915	1.308.611

ANGUS

—	1.015	—	1.806	—	368	6	899	—	357	20	22.878	22.893
—	60	—	50	—	16	—	171	—	—	—	1.240	1.240
—	1	—	—	—	1	—	—	—	—	—	57	57
—	20	—	—	—	692	—	725	—	127	—	10.879	10.879
—	1.013	—	1.625	21	132	22	313	—	—	89	11.000	11.039
—	66	—	154	—	161	—	118	—	80	—	3.056	3.056
—	1.271	—	1.740	1	151	1	177	—	19	2	10.567	10.569
—	30	—	31	—	77	—	41	—	17	—	1.184	1.184
—	1.250	—	885	10	194	13	222	—	92	33	10.976	11.009
—	—	—	—	—	34	—	20	—	—	—	913	918
—	1.965	—	2.328	—	658	—	1.506	—	20	—	26.149	26.149
—	11	—	2	—	32	10	12	—	40	10	783	793
—	30	—	—	—	23	—	66	—	—	—	859	859
—	2.284	—	664	22	421	41	536	—	67	192	18.327	18.519
—	463	—	810	—	59	—	219	—	19	—	10.506	10.506
—	729	—	409	11	194	15	366	—	25	45	9.041	9.086
—	225	—	74	—	158	4	126	—	37	4	3.407	3.411
—	—	—	—	—	1	—	2	—	—	—	8	8
—	28	—	77	—	86	—	77	—	—	—	1.114	1.114
—	3.827	—	3.171	—	740	82	1.353	—	264	82	41.310	41.392
—	—	—	247	—	260	—	310	—	8	—	4.966	4.966
—	1.543	—	747	—	313	—	315	—	61	—	9.214	9.214
—	576	—	1.360	—	213	—	317	—	62	—	9.765	9.765
—	1.644	—	1.418	—	81	—	255	—	37	—	16.627	16.627
—	18.051	—	17.598	65	5.055	194	3.146	—	1.332	477	224.331	225.308

DESES

—	7	—	7	—	10	—	5	—	19	—	143	143
—	—	—	—	—	3	—	3	—	—	—	26	26
—	2	—	25	—	25	1	7	—	9	1	593	594
—	—	—	—	—	—	—	—	—	—	—	—	—
—	12	—	6	—	1	1	17	—	4	1	186	187
—	3	—	5	—	4	—	6	—	9	—	103	103
—	11	—	30	1	10	1	9	—	—	2	313	315
—	—	—	—	—	—	—	—	—	—	—	—	—
—	101	—	19	—	34	3	44	—	29	2	1.639	1.641

(Continuación)

DEPARTAMENTO O PARTIDO	VACAS DE VIENTRE MÁS DE DOS AÑOS		VACAS DE ORDENE		VAQUILLONAS DE UNO A DOS AÑOS		TERNERAS MENORES DE UN AÑO		TERNEROS MENORES DE UN AÑO	
	P	M	P	M	P	M	P	M	P	M
	Itatí	—	—	—	—	—	—	—	—	—
Ituzaingó	—	—	—	92	—	18	—	22	—	—
Lavalle	—	—	—	—	—	—	—	—	—	—
Mburucuyá	—	—	—	—	—	—	—	—	—	—
Mercedes	—	—	—	254	—	85	—	68	—	—
Monte Caseros	—	—	—	24	—	8	—	12	—	—
Paso de los Libres	—	—	—	157	—	48	—	37	—	—
Saladas	—	—	—	—	—	—	—	—	—	—
San Cosme	—	—	—	266	—	92	—	47	—	—
San Luis del Palmar	—	—	—	84	—	43	—	24	—	—
San Martín	—	—	—	331	—	100	—	200	—	—
San Miguel	—	—	—	—	—	—	—	—	—	—
San Roque	—	—	—	1	—	—	—	—	—	—
Santo Tomé	—	—	—	271	—	59	—	12	—	—
Sauce	—	—	—	3	—	1	—	—	—	—
TOTAL	—	—	—	3.003	—	806	—	758	—	—

NOR

Bella Vista	—	—	—	73	—	13	—	20	—	—
Berón de Astrada	—	—	—	2	—	—	—	—	—	—
Capital	—	—	—	28	—	13	—	5	—	—
Concepción	—	—	—	151	—	47	—	35	—	—
Curuzú Cuatía	—	—	—	9	—	—	—	1	—	—
Empedrado	—	—	—	53	—	11	—	20	—	—
Esquina	—	—	—	1.430	—	569	—	301	—	—
General Paz	—	—	—	—	—	—	—	—	—	—
Goya	—	—	—	252	—	68	—	78	—	—
Itatí	—	—	—	4	—	—	—	—	—	—
Ituzaingó	—	—	—	1.021	—	143	—	269	—	—
Lavalle	—	—	—	36	—	10	—	8	—	—
Mburucuyá	—	—	—	118	—	28	—	27	—	—
Mercedes	—	—	—	7	—	2	—	5	—	—
Monte Caseros	—	—	—	32	—	4	—	9	—	—
Paso de los Libres	—	—	—	56	—	44	—	2	—	—
Saladas	—	—	—	57	—	20	—	13	—	—
San Cosme	—	—	—	70	—	19	—	18	—	—
San Luis del Palmar	—	—	—	171	—	75	—	53	—	—
San Martín	—	—	—	279	—	56	—	64	—	—
San Miguel	—	—	—	7	—	3	—	3	—	—
San Roque	—	—	—	681	—	46	—	146	—	—
Santo Tomé	—	—	—	25	—	11	—	9	—	—
Sauce	—	—	—	4	—	—	—	4	—	—
TOTAL	—	—	—	4.566	—	1.181	—	1.090	—	—

RAZA

Bella Vista	—	8.127	—	4.668	—	3.687	—	3.156	—	—
Berón de Astrada	—	14.212	—	1.016	—	2.932	—	2.398	—	—
Capital	—	2.941	—	3.221	—	1.735	—	1.526	—	—
Concepción	—	33.972	—	5.585	—	3.984	—	6.613	—	—
Curuzú Cuatía	—	5.425	—	2.116	—	1.776	—	1.998	—	—
Empedrado	—	22.664	—	3.548	—	7.310	—	5.741	—	—
Esquina	—	20.469	—	7.823	—	7.328	—	7.499	—	—
General Paz	—	28.877	—	7.475	—	8.047	—	6.771	—	—

NOVILLITOS DE UNO A DOS AÑOS		NOVILLOS DE MÁS DE DOS AÑOS		TORITOS DE UNO A DOS AÑOS		TOROS DE MÁS DE DOS AÑOS		BUEYES		TOTALES		TOTAL GENERAL
P	M	P	M	P	M	P	M	P	M	Puros	Mestizos	
—	—	—	—	—	—	—	—	—	—	—	—	—
—	5	—	—	—	1	—	5	—	—	—	162	162
—	—	—	—	—	—	—	2	—	—	—	2	2
—	—	—	—	—	—	—	—	—	—	—	—	—
—	20	—	2	—	7	—	18	—	6	—	519	519
—	—	—	—	—	1	—	2	—	2	—	64	64
—	25	—	—	—	5	—	7	—	—	—	299	299
—	—	—	—	—	—	—	—	—	—	—	—	—
—	16	—	23	—	24	—	15	—	161	—	665	665
—	9	—	14	—	6	—	12	—	20	—	232	232
—	75	—	80	—	35	—	31	—	10	—	1.018	1.018
—	—	—	—	—	—	—	—	—	—	—	—	—
—	—	—	—	—	—	—	—	—	1	—	2	2
—	14	—	—	—	9	—	9	—	23	—	449	449
—	—	—	—	—	1	—	1	—	—	—	6	6
—	300	—	211	1	176	5	188	—	298	6	6.416	6.422

ANDOS

—	27	—	18	—	4	—	5	—	—	—	168	168
—	—	—	—	—	—	—	—	—	—	—	2	2
—	—	—	3	—	—	—	5	—	4	—	60	60
—	2	—	15	—	8	—	10	—	30	—	320	320
—	1	—	2	—	—	—	3	—	6	—	25	25
—	5	—	8	—	5	—	18	—	18	—	158	158
—	579	—	434	—	144	—	65	—	56	—	3.799	3.799
—	—	—	—	—	—	—	—	—	—	—	—	—
—	38	—	25	—	19	1	24	—	65	1	654	655
—	—	—	—	—	—	—	1	—	—	—	5	5
—	210	—	350	—	50	—	67	—	33	—	2.350	2.350
—	5	—	10	—	6	—	3	—	37	—	120	120
—	19	—	20	—	20	—	3	—	20	—	278	278
—	—	—	—	—	1	—	1	—	2	—	18	18
—	18	—	1	—	—	—	6	—	—	—	84	84
—	1	—	8	—	17	—	1	—	—	—	125	125
—	7	—	10	—	4	—	4	—	14	—	141	141
—	5	—	13	—	8	—	18	—	29	—	186	186
—	6	—	27	—	67	—	7	—	32	—	482	482
—	32	—	63	—	17	—	15	—	51	—	594	594
—	8	—	—	—	—	—	1	—	7	—	25	25
—	6	—	12	—	17	—	5	—	35	—	1.049	1.049
—	—	—	—	—	8	—	1	—	2	—	64	64
—	—	—	—	—	—	—	—	—	—	—	8	8
—	964	—	984	—	395	1	268	—	431	1	10.716	10.717

ESPECIFICADA

—	1.610	—	3.778	—	1.489	—	724	—	5.299	—	35.104	35.104
—	1.542	—	4.401	—	1.010	—	448	—	563	—	30.577	30.577
—	559	—	658	—	661	—	324	—	2.479	—	15.298	15.298
—	3.852	—	5.520	—	4.099	—	2.694	—	2.859	—	80.422	80.422
—	1.345	—	5.675	—	146	—	200	—	386	—	20.329	20.329
—	2.675	—	4.063	—	3.237	—	2.186	—	5.695	—	67.022	67.022
—	3.674	—	9.882	—	2.652	—	1.132	—	1.393	—	68.178	68.178
—	1.406	—	4.235	—	4.929	—	3.231	—	4.185	—	74.797	74.797

(Continuación)

DEPARTAMENTO o PARTIDO	VACAS DE VIENTRE MÁS DE DOS AÑOS		VACAS DE ORDEÑE		VAQUILLONAS DE UNO A DOS AÑOS		TERNERAS MENORES DE UN AÑO		TERNEROS MENORES DE UN AÑO	
	P	M	P	M	P	M	P	M	P	M
General Paz	—	—	—	—	—	—	—	—	—	—
Goya	—	—	—	—	—	—	—	—	—	—
Itatí	—	—	—	—	—	—	—	—	—	—
Ituzaingó	—	—	—	—	—	—	—	—	—	—
Lavalle	—	—	—	—	—	—	—	—	—	—
Mburucuyá.	—	—	—	—	—	—	—	—	—	—
Mercedes	—	—	—	—	—	—	—	—	—	—
Monte Caseros	—	—	—	—	—	—	—	—	—	—
Paso de los Libres	—	—	—	—	—	—	—	—	—	—
Saladas	—	—	—	—	—	—	—	—	—	—
San Cosme	—	—	—	—	—	—	—	—	—	—
San Luis del Palmar	—	—	—	—	—	—	—	—	—	—
San Martín	—	—	—	—	—	—	—	—	—	—
San Miguel	—	—	—	—	—	—	—	—	—	—
San Roque.	—	—	—	—	—	—	—	—	—	—
Santo Tomé	—	—	—	—	—	—	—	—	—	—
Sauce	—	—	—	—	—	—	—	—	—	—
TOTAL	—	12	—	6	—	6	—	3	—	—

Bella Vista	—	—	—	—	—	—	—	—	—	—
Berón de Astrada	—	—	—	—	—	—	—	—	—	—
Capital	—	—	—	—	—	—	—	—	—	—
Concepción	—	—	—	—	—	—	—	—	—	—
Curuzú Cuatiá	—	1.948	—	130	—	—	—	—	—	—
Fmpedrado.	—	—	—	—	—	—	—	—	—	—
Esquina	—	—	—	—	—	—	—	—	—	—
General Paz	—	—	—	—	—	—	—	—	—	—
Goya	—	—	—	—	—	—	—	—	—	—
Itatí	—	—	—	—	—	—	—	—	—	—
Ituzaingó	—	—	—	—	—	—	—	—	—	—
Lavalle	—	—	—	—	—	—	—	—	—	—
Mburucuyá.	—	—	—	—	—	—	—	—	—	—
Mercedes	—	—	—	—	—	—	—	—	—	—
Monte Caseros	—	—	—	—	—	—	—	—	—	—
Paso de los Libres	—	—	—	—	—	—	—	—	—	—
Saladas	—	—	—	—	—	—	—	—	—	—
San Cosme	—	—	—	—	—	—	—	—	—	—
San Luis del Palmar	—	—	—	—	—	—	—	—	—	—
San Martín	—	—	—	—	—	—	—	—	—	—
San Miguel	—	—	—	—	—	—	—	—	—	—
San Roque.	—	—	—	—	—	—	—	—	—	—
Santo Tomé	—	—	—	—	—	—	—	—	—	—
Sauce	—	—	—	—	—	—	—	—	—	—
TOTAL	—	1.948	—	130	—	—	—	—	—	—

T O T A L E S D E

Bella Vista	11	32.572	—	6.012	—	9.855	3	8.789	—	—
Berón de Astrada	—	18.587	—	1.322	—	4.349	—	3.716	—	—
Capital	—	4.104	—	4.847	—	2.500	—	2.287	—	—
Concepción	—	98.999	—	7.599	—	27.026	—	22.943	—	—
Curuzú Cuatiá	147	166.636	—	16.610	5	48.514	36	44.994	43	—

NOVILLOS DE UNO A DOS AÑOS		NOVILLOS DE MÁS DE DOS AÑOS		TORITOS DE UNO A DOS AÑOS		TOROS DE MÁS DE DOS AÑOS		BUEYES		TOTALES		TOTAL GENERAL
P	M	P	M	P	M	P	M	P	M	PUBOS	MESTIZOS	
—	7	—	7	—	—	—	3	—	26	—	73	

VON

—	—	—	—	—	—	—	—	—	—	—	2.078	2.078
—	—	—	—	—	—	—	—	—	—	—	2.078	2.078

PROVINCIA DE CORRIENTES

—	4.997	—	8.936	—	2.468	7	2.201	—	6.675	21	90.623	90.644
—	2.264	—	4.908	—	1.312	6	1.258	—	673	6	41.595	41.601
—	699	—	865	1	847	8	443	—	2.910	4	21.229	21.238
—	15.610	—	9.873	9	7.289	29	8.979	—	4.052	38	224.255	224.293
—	37.959	—	46.838	40	8.653	128	7.157	—	1.694	894	418.952	419.346

(Continuación)

DEPARTAMENTO O PARTIDO	VACAS DE VIENTE MÁS DE DOS AÑOS		VACAS DE ORDEÑE		VAQUILLONAS DE UNO A DOS AÑOS		TERNERAS MENORES DE UN AÑO		TERNEROS MENORES DE UN AÑO	
	P	M	P	M	P	M	P	M	P	M
Caldera	—	—	—	—	—	—	—	—	—	—
Campo Santo	—	12	—	—	—	4	—	—	6	—
Candelaria	—	—	—	—	—	—	—	—	—	—
Capital	—	210	—	20	—	72	—	—	22	—
Cerrillos	—	1	—	—	—	—	—	—	—	—
Chicoana	—	—	—	—	—	—	—	—	—	—
Guachipas	—	—	—	—	—	—	—	—	—	—
Yruya	—	—	—	—	—	—	—	—	—	—
La Poma	—	—	—	—	—	—	—	—	—	—
La Viña	—	—	—	—	—	—	—	—	—	—
Metán	—	338	—	—	—	120	—	—	245	—
Molinos	—	—	—	—	—	—	—	—	—	—
Orán	—	—	—	—	—	—	—	—	—	—
Rivadavia	—	5	—	10	—	4	—	—	4	—
Rosario de la Frontera	—	—	—	—	—	—	—	—	—	—
Rosario de Lerma	—	1	—	—	—	—	—	—	—	—
San Carlos	—	—	—	—	—	—	—	—	—	—
Santa Victoria	—	—	—	—	—	—	—	—	—	—
TOTAL	—	576	—	30	—	206	—	281	—	—

POLLE

Anta	—	—	—	—	—	—	—	—	—	—
Cachi	—	—	—	—	—	—	—	—	—	—
Cafayate	—	6	—	10	—	5	—	—	6	—
Caldera	—	—	—	—	—	—	—	—	—	—
Campo Santo	—	50	—	12	—	17	—	—	20	—
Candelaria	—	25	—	109	—	503	—	—	—	—
Capital	—	53	—	—	—	4	—	—	3	—
Cerrillos	—	—	—	2	—	—	—	—	—	—
Chicoana	—	603	—	1	—	150	—	—	100	—
Guachipas	—	16	—	9	—	13	—	—	9	—
Yruya	—	—	—	—	—	—	—	—	—	—
La Poma	—	—	—	—	—	—	—	—	—	—
La Viña	—	146	—	90	—	58	—	—	52	—
Metán	—	460	—	—	—	100	—	—	145	—
Molinos	—	—	—	—	—	—	—	—	—	—
Orán	—	—	—	—	—	—	—	—	—	—
Rivadavia	—	—	—	—	—	—	—	—	—	—
Rosario de la Frontera	—	1.616	—	85	—	613	—	—	693	—
Rosario de Lerma	—	—	—	—	—	—	—	—	—	—
San Carlos	—	13	—	3	—	7	—	—	4	—
Santa Victoria	—	—	—	—	—	—	—	—	—	—
TOTAL	—	2.990	—	313	—	1.470	—	1.037	—	—

HOL

Anta	—	—	—	163	—	1	—	—	36	—
Cachi	—	—	—	179	—	40	—	—	53	—
Cafayate	—	—	—	—	—	—	—	—	—	—
Caldera	—	—	—	165	—	30	—	—	43	—
Campo Santo	—	—	—	396	—	133	—	—	152	—
Candelaria	—	—	—	1.122	—	174	—	—	216	—
Capital	—	—	—	2.022	—	568	—	—	636	—
Cerrillos	—	—	—	972	—	336	—	—	261	—

NOVILLITOS DE UNO A DOS AÑOS		NOVILLOS DE MÁS DE DOS AÑOS		TORITOS DE UNO A DOS AÑOS		TOROS DE MÁS DE DOS AÑOS		BUEYES		TOTALES		TOTAL GENERAL
P	M	P	M	P	M	P	M	P	M	PUREOS	MESTIZOS	
—	—	—	—	—	7	—	3	—	—	—	37	
—	40	—	20	—	18	—	7	—	38	—	497	497
—	—	—	—	—	—	—	—	—	—	—	1	1
—	—	—	—	—	—	—	—	—	—	—	—	—
—	30	—	7	—	1	—	106	—	—	—	1,066	1,066
—	—	—	—	—	5	—	1	—	—	—	35	35
—	—	—	—	—	—	—	—	—	—	—	8	8
—	—	—	—	—	—	—	—	—	—	—	—	—
—	70	—	27	—	31	—	125	—	40	—	1,673	1,673

ANGUS

—	—	—	—	—	1	—	—	—	—	—	1	1
—	5	—	4	—	2	—	2	—	—	—	45	45
—	—	—	—	—	10	—	12	—	—	—	185	185
—	—	—	381	—	100	—	—	—	175	—	1,346	1,346
—	—	—	—	—	3	—	2	—	—	—	75	75
—	—	—	—	—	1	—	—	—	—	—	3	3
—	—	—	—	—	30	—	6	—	—	—	987	987
—	5	—	6	—	42	—	67	—	12	—	186	186
—	—	—	—	—	—	—	—	—	—	—	—	—
—	50	—	48	—	8	—	14	—	30	—	581	581
—	—	—	—	—	117	—	154	—	—	—	1,129	1,129
—	—	—	—	—	—	—	—	—	—	—	—	—
—	415	—	502	—	141	—	220	—	11	—	4,925	4,926
—	1	—	4	—	2	—	5	—	4	—	49	49
—	—	—	—	—	—	—	—	—	—	—	—	—
—	476	—	395	—	452	—	482	—	232	—	9,413	9,413

DESES

—	—	—	—	—	7	—	21	—	—	—	254	254
—	39	—	39	—	18	—	26	—	77	—	538	538
—	—	—	—	—	2	—	—	—	—	—	2	2
—	38	—	26	—	20	—	16	—	40	—	416	416
—	121	—	10	—	56	—	158	—	65	—	1,247	1,247
—	188	—	—	—	398	—	46	—	8	—	2,292	2,292
—	327	—	325	—	99	8	125	—	270	8	5,042	5,045
—	184	—	143	—	59	—	60	—	251	—	2,515	2,516

(Continuación)

DEPARTAMENTO O PARTIDO	VACAS DE VIENTRE MÁS DE DOS AÑOS		VACAS DE ORDEÑE		VAQUILLONAS DE UNO A DOS AÑOS		TERNERAS MENORES DE UN AÑO		TERNEROS MENORES DE UN AÑO	
	P	M	P	M	P	M	P	M	P	M
	Chicoana	—	—	—	476	—	181	—	186	—
Guachipas	—	—	—	105	—	14	—	28	—	—
Yruya	—	—	—	—	—	—	—	—	—	—
La Poma	—	—	—	102	—	19	—	24	—	—
La Viña	—	—	—	194	—	46	—	42	—	—
Metán	—	—	—	42	—	5	—	—	—	—
Molinos	—	—	—	45	—	5	—	10	—	—
Orán	—	—	—	85	—	60	—	24	—	—
Rivadavia	—	—	—	18	—	6	—	5	—	—
Rosario de la Frontera	—	—	—	60	—	53	—	14	—	—
Rosario de Lerma	—	—	—	712	—	253	—	271	—	—
San Carlos	—	—	—	37	—	29	—	25	—	—
Santa Victoria	—	—	—	—	—	—	—	—	—	—
TOTAL	—	—	—	6.945	—	1.953	—	1.971	—	—

Anta	—	—	—	359	—	46	—	66	—	—
Cachi	—	—	—	—	—	—	—	—	—	—
Cafayate	—	—	—	—	—	—	—	—	—	—
Caldera	—	—	—	—	—	—	—	—	—	—
Campo Santo	—	—	—	10	—	3	—	3	—	—
Candelaria	—	—	—	—	—	—	—	—	—	—
Capital	—	—	—	—	—	—	—	—	—	—
Cerrillos	—	—	—	18	—	—	—	2	—	—
Chicoana	—	—	—	—	—	—	—	—	—	—
Guachipas	—	—	—	—	—	—	—	—	—	—
Yruya	—	—	—	—	—	—	—	—	—	—
La Poma	—	—	—	—	—	—	—	—	—	—
La Viña	—	—	—	—	—	—	—	—	—	—
Metán	—	—	—	15	—	7	—	8	—	—
Molinos	—	—	—	35	—	7	—	14	—	—
Orán	—	—	—	33	—	6	—	7	—	—
Rivadavia	—	—	—	—	—	—	—	—	—	—
Rosario de la Frontera	—	—	—	30	—	10	—	10	—	—
Rosario de Lerma	—	—	—	61	—	21	—	6	—	—
San Carlos	—	—	—	—	—	—	—	—	—	—
Santa Victoria	—	—	—	—	—	—	—	—	—	—
TOTAL	—	—	—	561	—	100	—	116	—	—

	RAZA		RAZA		RAZA		RAZA	
Anta	—	40.727	—	19.107	—	16.019	—	12.817
Cachi	—	1.315	—	357	—	353	—	277
Cafayate	—	2.088	—	438	—	620	—	521
Caldera	—	4.284	—	2.446	—	1.751	—	1.761
Campo Santo	—	11.439	—	2.787	—	3.952	—	2.985
Candelaria	—	6.925	—	4.985	—	2.630	—	2.644
Capital	—	6.891	—	3.786	—	2.726	—	2.447
Cerrillos	—	3.003	—	1.591	—	1.474	—	1.248
Chicoana	—	4.001	—	1.074	—	1.865	—	1.189
Guachipas	—	10.832	—	5.912	—	5.422	—	4.417
Yruya	—	4.504	—	2.152	—	2.572	—	1.053
La Poma	—	292	—	55	—	82	—	55
La Viña	—	5.627	—	2.433	—	1.967	—	1.855

NOVILLITOS DE UNO A DOS AÑOS		NOVILLOS DE MÁS DE DOS AÑOS		TORITOS DE UNO A DOS AÑOS		TOROS DE MÁS DE DOS AÑOS		BUEYES		TOTALES		TOTAL GENERAL
P	M	P	M	P	M	P	M	P	M	FUROS	MERTIZOS	
—	132	—	66	—	16	—	78	—	380	—	1.458	1.458
—	4	—	11	—	35	—	166	—	—	—	389	389
—	—	—	—	—	—	—	—	—	—	—	—	—
—	9	—	19	—	—	—	7	—	—	—	201	201
—	46	—	39	—	6	1	27	—	20	1	446	447
—	14	—	5	—	5	—	3	—	39	—	119	119
—	10	—	—	—	1	—	4	—	12	—	93	93
—	9	—	63	—	10	—	16	—	6	—	290	290
—	—	—	—	—	4	—	1	—	—	—	41	41
—	—	—	—	—	30	—	68	—	—	—	512	512
—	90	—	230	—	112	1	41	—	292	1	2.242	2.243
—	10	—	23	—	11	—	15	—	42	—	269	269
—	—	—	—	—	—	—	—	—	—	—	—	—
—	1.166	—	999	—	939	5	876	—	1.402	5	18.361	18.366

ANDOS

—	6	—	4	—	9	—	10	—	—	—	568	568
—	—	—	—	—	—	—	—	—	—	—	—	—
—	—	—	—	—	—	—	—	—	—	—	—	—
—	2	—	1	—	—	—	—	—	8	—	29	29
—	—	—	—	—	—	—	—	—	—	—	—	—
—	—	—	—	—	1	—	—	—	—	—	23	23
—	—	—	—	—	—	—	—	—	—	—	—	—
—	—	—	—	—	—	—	—	—	—	—	—	—
—	6	—	6	—	2	—	2	—	—	—	53	53
—	10	—	2	—	—	—	—	—	—	—	63	63
—	—	—	—	—	2	—	1	—	—	—	57	57
—	—	—	—	—	—	—	—	—	—	—	—	—
—	—	—	—	—	9	—	20	—	—	—	91	91
—	20	—	24	—	1	—	4	—	5	—	164	164
—	—	—	—	—	—	—	—	—	—	—	—	—
—	—	—	—	—	—	—	—	—	—	—	—	—
—	44	—	37	—	34	—	37	—	13	—	1.053	1.053

ESPECIFICADA

—	7.331	—	10.431	—	6.376	—	9.526	—	1.439	—	194.411	194.411
—	201	—	202	—	116	—	115	—	337	—	8.518	8.518
—	363	—	659	—	155	—	191	—	231	—	5.680	5.680
—	1.233	—	1.437	—	400	—	766	—	915	—	16.614	16.614
—	2.031	—	2.591	—	1.531	—	1.406	—	1.213	—	32.546	32.546
—	2.170	—	2.110	—	1.401	—	1.203	—	527	—	26.374	26.374
—	1.755	—	4.434	—	1.037	—	1.434	—	1.878	—	28.244	28.244
—	947	—	4.341	—	462	—	463	—	2.425	—	17.343	17.343
—	1.021	—	3.961	—	333	—	1.031	—	1.862	—	16.464	16.464
—	3.975	—	5.372	—	1.709	—	1.916	—	772	—	44.280	44.280
—	706	—	863	—	653	—	606	—	1.093	—	15.274	15.274
—	48	—	24	—	12	—	34	—	50	—	684	684
—	1.711	—	2.982	—	703	—	745	—	1.029	—	20.753	20.753

(Continuación)

DEPARTAMENTO O PARTIDO	VACAS DE VIENTE MÁS DE DOS AÑOS		VACAS DE ORDEÑE		VAQUILLONAS DE UNO A DOS AÑOS		TERNERAS MENORES DE UN AÑO		TERNEROS MENORES DE UN AÑO	
	P	M	P	M	P	M	P	M	P	M
	Metán	—	26.473	—	5.689	—	9.805	—	7.356	—
Molinos	—	1.527	—	609	—	591	—	512	—	5
Orán	—	31.659	—	16.965	—	16.160	—	10.086	—	9.19
Rivadavia	—	24.519	—	22.341	—	11.897	—	11.926	—	10.7
Rosario de la Frontera	—	27.590	—	9.418	—	9.467	—	8.973	—	5.4
Rosario de Lérma	—	5.869	—	1.561	—	1.920	—	1.750	—	1.5
San Carlos	—	2.138	—	661	—	702	—	666	—	6
Santa Victoria	—	4.952	—	665	—	677	—	665	—	3
TOTAL	—	226.035	—	104.930	—	92.163	—	75.173	—	66.3

TOTALES DE LA

Anta	—	42.001	—	20.282	—	16.368	—	13.234	—	10.8
Cachi	—	1.374	—	570	—	419	—	353	—	3
Cafayate	—	2.074	—	446	—	625	—	527	—	5
Caldera	—	4.302	—	2.623	—	1.788	—	1.812	—	1
Campo Santo	—	11.557	—	3.278	—	4.171	—	3.182	—	2
Candelaria	—	6.951	—	6.367	—	3.315	—	3.010	—	2
Capital	—	7.163	—	5.784	—	3.372	—	3.113	—	2
Cerrillos	—	3.036	—	2.605	—	1.824	—	1.516	—	1
Chicoana	—	4.632	—	1.551	—	1.660	—	1.375	—	1
Guachipas	—	10.848	—	6.026	—	5.449	—	4.449	—	2
Yruya	—	4.504	—	2.152	—	2.572	—	1.053	—	1
La Poma	—	292	—	157	—	101	—	79	—	—
La Viña	—	5.773	—	2.717	—	2.071	—	1.949	—	1
Metán	—	27.663	—	5.797	—	10.208	—	8.064	—	6
Molinos	—	1.623	—	709	—	613	—	557	—	—
Orán	—	31.659	—	17.083	—	16.226	—	10.117	—	9
Rivadavia	—	24.524	—	22.369	—	11.909	—	11.935	—	10
Rosario de la Frontera	—	33.012	—	10.393	—	12.114	—	11.940	—	11
Rosario de Lerma	—	5.900	—	2.352	—	2.234	—	2.048	—	1
San Carlos	—	2.232	—	792	—	762	—	741	—	—
Santa Victoria	—	4.952	—	665	—	677	—	665	—	—
TOTAL	—	236.082	—	114.668	—	98.478	—	81.719	—	52

PROVINCIA D

SHO

Aguirre	—	672	—	659	—	338	—	340	—	—
Alberdi	—	284	—	4	—	34	—	116	—	—
Atamisqui	—	—	—	—	—	—	—	—	—	—
Avellaneda	—	136	—	46	—	18	—	75	—	—
Belgrano	—	6.517	—	202	—	1.932	—	1.189	—	—
Capital	—	953	—	251	—	167	—	279	—	—
Copo	—	30	—	50	—	15	—	16	—	—
Choya	—	352	—	129	—	216	—	165	—	—
Figueras	—	345	—	98	—	180	—	209	—	—
Giménez	—	28	—	79	—	46	—	39	—	—
Guasayán	—	4	—	4	—	2	—	7	—	—
La Banda	—	208	—	176	—	185	—	176	—	—

NOVILLITOS DE UNO A DOS AÑOS		NOVILLOS DE MÁS DE DOS AÑOS		TORITOS DE UNO A DOS AÑOS		TOROS DE MÁS DE DOS AÑOS		BUEYES		TOTALES		TOTAL GENERAL
P	M	P	M	P	M	P	M	P	M	PUBOS	MESTOS	
—	5.152	—	6.801	—	3.282	—	3.989	—	2.314	—	76.445	76.445
—	437	—	560	—	145	—	158	—	403	—	5.380	5.380
—	7.287	—	8.483	—	5.278	—	4.467	—	3.941	—	113.514	113.514
—	8.295	—	8.385	—	5.706	—	3.049	—	679	—	107.525	107.525
—	4.851	—	6.564	—	4.920	—	5.389	—	2.225	—	87.819	87.819
—	1.646	—	6.085	—	547	—	871	—	2.054	—	23.320	23.320
—	541	—	548	—	243	—	224	—	850	—	6.775	6.775
—	894	—	330	—	182	—	417	—	386	—	9.169	9.169
—	52.095	—	76.668	—	85.746	—	38.055	—	25.428	—	792.632	792.632

PROVINCIA DE SALTA

—	7.577	—	11.045	—	6.902	—	9.568	—	1.439	—	139.187	139.187
—	266	—	255	—	160	—	144	—	456	—	4.318	4.318
—	368	—	663	—	159	—	193	—	231	—	5.727	5.727
—	1.271	—	1.463	—	422	—	783	—	955	—	17.089	17.089
—	2.154	—	2.602	—	1.654	—	1.586	—	1.286	—	34.182	34.182
—	2.358	—	2.441	—	1.899	—	1.254	—	710	—	30.924	30.924
—	2.122	—	4.779	—	1.157	3	1.628	—	1.986	3	33.875	33.875
—	1.095	—	4.484	—	542	—	531	—	2.709	—	20.044	20.044
—	1.153	—	4.147	—	431	—	1.115	—	1.644	—	19.090	19.090
—	3.984	—	5.389	—	1.736	—	2.149	—	784	—	44.855	44.855
—	706	—	868	—	658	—	606	—	1.098	—	15.274	15.274
—	52	—	43	—	12	—	31	—	50	—	885	885
—	1.807	—	3.069	—	712	1	786	—	1.079	1	21.730	21.731
—	5.262	—	6.369	—	3.418	—	4.400	—	2.357	—	80.345	80.345
—	462	—	583	—	146	—	165	—	415	—	5.742	5.742
—	7.296	—	8.546	—	5.290	—	4.484	—	3.947	—	113.861	113.861
—	8.295	—	8.385	—	5.715	—	3.051	—	679	—	107.603	107.603
—	6.750	—	8.089	—	5.479	—	6.324	—	2.251	—	107.644	107.644
—	1.769	—	6.350	—	664	1	919	—	2.379	1	26.412	26.413
—	580	—	589	—	267	—	255	—	424	—	7.387	7.387
—	394	—	330	—	132	—	417	—	386	—	9.169	9.169
—	55.721	—	80.494	—	37.615	5	40.389	—	27.265	5	845.343	845.343

SANTIAGO DEL ESTERO

THORN

—	256	—	66	—	38	—	120	—	6	—	2.721	2.721
—	13	—	—	—	—	—	—	—	31	—	616	616
—	—	—	—	—	—	—	—	—	—	—	—	—
—	9	—	8	—	4	—	7	—	5	—	340	340
—	1.516	—	2.493	—	468	1	467	—	22	1	17.386	17.387
—	442	—	316	—	47	—	111	—	—	—	2.818	2.818
—	10	—	15	—	8	—	5	—	2	—	171	171
—	120	—	68	—	40	—	23	—	6	—	1.322	1.322
—	132	—	12	—	65	—	62	—	—	—	1.240	1.240
—	14	—	2	—	34	1	81	—	2	1	311	312
—	1	—	—	—	2	—	2	—	—	—	32	32
—	50	—	71	—	39	—	28	—	18	—	1.034	1.034

(Continuación)

DEPARTAMENTO O PARTIDO	VACAS DE VIENES MÁS DE DOS AÑOS		VACAS DE ORDEÑE		VAQUILLONAS DE UNO A DOS AÑOS		TERNERAS MENORES DE UN AÑO		TERNEROS MENORES DE UN AÑO	
	P	M	P	M	P	M	P	M	P	M
	Loreto	—	258	—	25	—	121	—	113	—
Matará	—	2.965	—	851	—	1.413	—	660	—	70
Mitre	—	—	—	—	—	—	—	—	—	—
Moreno	14	1.526	—	287	—	844	4	364	6	47
Ojo de Agua	—	417	—	65	—	100	—	220	—	15
Pellegrini	—	119	—	72	—	70	—	71	—	6
Quebrachos	—	1.951	—	741	—	776	—	522	—	32
Río Hondo	—	17	—	33	—	13	—	18	—	15
Rivadavia	—	3.148	—	307	—	1.093	—	625	—	67
Robles	—	552	—	175	—	231	—	182	—	15
Salavina	6	20	2	36	1	25	3	25	3	21
San Martín	—	10	—	120	—	15	—	15	—	10
Sarmiento	—	—	—	—	—	—	—	—	—	—
Silipica	—	5	—	4	—	21	—	—	—	—
Veinte y ocho de Marzo	—	3.972	—	386	—	2.027	—	1.282	—	109
TOTAL	20	24.487	2	4.800	1	9.882	7	6.652	9	764

HERB

Aguirre	—	400	—	30	—	120	—	60	—	—
Alberdi	—	19	—	12	—	20	—	33	—	—
Atamisqui	—	110	—	18	—	15	—	28	—	—
Avellaneda	—	2	—	—	—	—	—	1	—	—
Belgrano	—	2.000	—	45	—	598	—	409	—	—
Capital	—	82	—	13	—	36	—	21	—	—
Copo	—	20	—	—	—	7	—	8	—	—
Choya	—	154	—	33	—	92	—	60	—	—
Figueroa	—	—	—	—	—	—	—	—	—	—
Giménez	—	946	—	54	—	200	—	170	—	—
Gusayán	—	140	—	50	—	217	—	80	—	—
La Banda	—	5	—	10	—	4	—	8	—	—
Loreto	—	12	—	16	—	10	—	16	—	—
Matará	—	7	—	—	—	3	—	—	—	—
Mitre	—	—	—	—	—	—	—	—	—	—
Moreno	—	4.806	—	382	—	1.821	—	870	—	—
Ojo de Agua	—	160	—	12	—	82	—	29	—	—
Pellegrini	—	—	—	—	—	—	—	—	—	—
Quebrachos	—	—	—	—	—	—	—	—	—	—
Río Hondo	—	—	—	5	—	—	—	—	—	—
Rivadavia	—	18	—	23	—	11	—	17	—	—
Robles	—	10	—	—	—	3	—	5	—	—
Salavina	—	—	—	—	—	—	—	—	—	—
San Martín	—	—	—	—	—	—	—	—	—	—
Sarmiento	—	—	—	1	—	—	—	—	—	—
Silipica	—	8	—	15	—	8	—	7	—	—
Veinte y ocho de Marzo	—	1.000	—	—	—	—	—	236	—	—
TOTAL	—	9.874	—	800	—	3.247	—	2.058	—	210

POLLE

Aguirre	—	—	—	—	—	—	—	—	—	—
Alberdi	—	—	—	—	—	—	—	—	—	—
Atamisqui	—	—	—	—	—	—	—	—	—	—
Avellaneda	—	7	—	—	—	—	—	3	—	—
Belgrano	84	659	—	28	18	180	12	102	9	—

(Continuación)

DEPARTAMENTO O PARTIDO	VACAS DE VIENTE, MÁS DE DOS AÑOS		VACAS DE ORDEÑO		VAQUILLONAS DE UNO A DOS AÑOS		TERNERAS MENORES DE UN AÑO		TERNEROS MENORES DE UN AÑO	
	P	M	P	M	P	M	P	M	P	M
	Capital	—	10	—	—	—	5	—	6	—
Copo	—	2	—	—	—	1	—	—	—	—
Choya	—	161	—	—	—	31	—	26	—	22
Figueroa	—	18	—	10	—	—	—	9	—	1
Giménez	—	—	—	—	—	—	—	—	—	—
Guasayán	—	260	—	120	—	157	—	140	—	75
La Banda	—	10	—	9	—	6	—	4	—	6
Loreto	—	—	—	—	—	—	—	—	—	—
Mataró	—	1.177	—	163	—	767	—	159	—	161
Mitre	—	—	—	—	—	—	—	—	—	—
Moreno	—	1.826	—	103	—	775	—	552	—	404
Ojo de Agua	—	3	—	—	—	1	—	—	—	—
Pellegrini	—	—	—	—	—	—	—	—	—	—
Quebrachos	—	15	—	5	—	5	—	4	—	6
Río Hondo	—	5	—	—	—	—	—	—	—	—
Rivadavia	—	95	—	11	—	59	—	61	—	52
Robles	—	7	—	1	—	83	—	1	—	—
Salavina	—	5	—	7	—	5	—	2	—	2
San Martín	—	—	—	8	—	2	—	—	—	—
Sarmiento	—	40	—	80	—	29	—	20	—	17
Silipica	—	42	—	27	—	31	—	30	—	25
Veinte y ocho de Marzo	—	417	—	89	—	121	—	167	—	91
TOTAL	84	4.459	—	661	18	2.208	12	1.286	9	997

H O L A N

Aguirre	—	—	—	49	—	8	—	11	—	11
Alberdi	—	—	—	12	—	5	—	5	—	9
Atamisqui	—	—	—	—	—	—	—	—	—	—
Avellaneda	—	—	—	20	—	2	—	9	—	6
Belgrano	—	—	—	14	—	—	—	—	—	—
Capital	—	—	—	1.250	—	254	—	470	—	354
Copo	—	—	—	3	—	—	—	1	—	—
Choya	—	—	—	722	—	171	—	176	—	171
Figueroa	—	—	—	55	—	12	—	14	—	11
Giménez	—	—	—	95	—	52	—	60	—	36
Guasayán	—	—	—	17	—	—	—	—	—	—
La Banda	—	—	—	700	—	220	—	244	—	135
Loreto	—	—	—	4	—	—	—	1	—	1
Mataró	—	—	—	889	—	78	—	103	—	64
Mitre	—	—	—	10	—	—	—	1	—	—
Moreno	—	—	—	604	—	217	—	210	—	163
Ojo de Agua	—	—	—	62	—	15	—	17	—	18
Pellegrini	—	—	—	64	—	21	—	27	—	20
Quebrachos	—	—	—	—	—	—	—	—	—	—
Río Hondo	—	—	—	161	—	85	—	46	—	52
Rivadavia	—	—	—	10	—	2	—	3	—	2
Robles	—	—	—	170	—	47	—	61	—	29
Salavina	—	—	—	—	—	—	—	—	—	—
San Martín	—	—	—	637	—	335	—	253	—	233
Sarmiento	—	—	—	992	—	434	—	549	—	367
Silipica	—	—	—	45	—	18	—	19	—	30
Veinte y ocho de Marzo	—	—	—	802	—	127	—	100	—	7
TOTAL	—	—	—	6.837	—	2.103	—	2.380	—	1.710

NOVILLITOS DE UNO A DOS AÑOS		NOVILLOS DE MÁS DE DOS AÑOS		TORITOS DE UNO A DOS AÑOS		TOROS DE MÁS DE DOS AÑOS		BUEYES		TOTALES		TOTAL GENERAL
P	M	P	M	P	M	P	M	P	M	FUROS	MESES	
—	2	—	1	—	1	—	—	—	—	—	29	
—	—	—	—	—	1	—	—	—	—	—	4	4
—	20	—	12	—	10	—	14	—	—	—	296	296
—	5	—	—	—	—	—	1	—	—	—	44	44
—	—	—	—	—	—	—	—	—	—	—	—	—
—	141	—	43	—	35	—	39	—	4	—	1.014	1.014
—	—	—	—	—	1	—	1	—	—	—	37	37
—	—	—	—	—	—	—	—	—	—	—	—	—
—	543	—	60	—	24	—	144	—	—	—	3.198	3.198
—	—	—	—	—	—	—	—	—	—	—	—	—
—	279	—	360	—	101	2	112	—	—	2	4.532	4.534
—	—	—	—	—	—	—	—	—	—	—	4	4
—	—	—	—	—	—	—	—	—	—	—	—	—
—	2	—	2	—	1	—	—	—	—	—	40	40
—	—	—	—	—	—	—	—	—	—	—	5	5
—	25	—	1	—	5	—	2	—	—	—	311	311
—	1	—	—	—	4	—	—	—	—	—	97	97
—	3	—	2	—	2	—	—	—	—	—	28	28
—	—	—	—	—	—	—	—	—	—	—	10	10
—	18	—	10	—	9	—	7	—	—	—	230	230
—	2	—	—	—	8	—	3	—	—	—	168	168
—	98	—	—	—	34	—	108	—	—	—	1.125	1.125
—	1.189	—	511	12	314	7	446	—	4	142	12.075	12.217

DESES

—	—	—	2	—	5	—	7	—	—	—	93	98
—	4	—	3	—	3	—	3	—	—	—	37	37
—	—	—	—	—	—	—	—	—	—	—	—	—
—	—	—	5	—	2	—	1	—	—	—	45	45
—	—	—	—	—	1	—	1	—	—	—	16	16
—	74	—	12	—	79	1	58	—	23	1	2.574	2.575
—	—	—	—	—	1	—	9	—	—	—	14	14
—	128	—	77	—	93	—	65	—	15	—	1.618	1.618
—	5	—	15	—	4	—	18	—	—	—	129	129
—	9	—	9	—	26	—	48	—	—	—	335	335
—	—	—	—	—	1	1	3	—	—	1	21	22
—	37	—	11	—	77	—	39	—	4	—	1.467	1.467
—	2	—	1	—	3	—	2	—	—	—	14	14
—	29	—	57	—	25	—	12	—	—	—	697	697
—	—	—	—	—	—	—	1	—	—	—	12	12
—	88	—	63	—	57	3	58	—	—	3	1.462	1.465
—	5	—	6	—	20	—	15	—	—	—	158	158
—	9	—	1	—	10	—	31	—	2	—	175	175
—	—	—	—	—	—	—	—	—	—	—	—	—
—	31	—	10	—	35	—	8	—	—	—	429	429
—	—	—	—	—	—	—	6	—	—	—	28	28
—	11	—	30	—	8	—	18	—	—	—	369	369
—	—	—	—	—	—	—	—	—	—	—	—	—
—	247	—	136	1	58	1	49	—	—	2	2.003	2.005
—	449	—	319	—	189	—	125	—	20	—	3.444	3.444
—	7	—	2	—	1	—	4	—	2	—	128	128
—	—	—	60	—	31	—	23	—	2	—	652	652
—	1.135	—	369	1	729	6	584	—	68	7	15.915	15.932

(Continuación)

DEPARTAMENTO O PARTIDO	VACAS DE VIENTE MÁS DE DOS AÑOS		VACAS DE ORDEN		VAQUILLONAS DE UNO A DOS AÑOS		TERNERAS MENORES DE UN AÑO		TERNEROS MENORES DE UN AÑO		N O R M
	P	M	P	M	P	M	P	M	P	M	
	Aguirre	—	—	—	—	—	—	—	—	—	
Alberdi	—	—	—	69	—	10	—	—	25	—	25
Atamisqui	—	—	—	—	—	—	—	—	—	—	—
Avellaneda	—	—	—	14	—	5	—	10	—	—	3
Peigrano	—	—	—	55	—	21	—	13	—	—	17
Capital	—	—	—	40	—	7	—	26	—	—	18
Copo	—	—	—	149	—	36	—	64	—	—	33
Choya	—	—	—	121	—	11	—	19	—	—	16
Figueroa	—	—	—	42	—	14	—	18	—	—	14
Giménez	—	—	—	203	—	61	—	40	—	—	54
Guasayán	—	—	—	18	—	7	—	8	—	—	7
La Banda	—	—	—	96	—	33	—	27	—	—	15
Libreto	—	—	—	20	—	8	—	7	—	—	13
Matará	—	—	—	121	—	51	—	53	—	—	53
Mitre	—	—	—	10	—	5	—	4	—	—	4
Moreno	—	—	—	97	—	14	—	8	—	—	9
Ojo de Agua	—	—	—	19	—	10	—	9	—	—	9
Pellegrini	—	—	—	225	—	143	—	36	—	—	24
Quebrachos	—	—	—	1	—	—	—	—	—	—	—
Río Hondo	—	—	—	34	—	11	—	10	—	—	10
Rivadavia	—	—	—	35	—	16	—	16	—	—	8
Robles	—	—	—	1	—	4	—	1	—	—	—
Salavina	—	—	—	10	—	—	—	3	—	—	—
San Martín	—	—	—	47	—	14	—	17	—	—	—
Sarmiento	—	—	—	10	—	8	—	5	—	—	—
Silipica	—	—	—	6	—	6	—	6	—	—	—
Veinte y ocho de Marzo	—	—	—	104	—	43	—	35	—	—	4
TOTAL	—	—	—	1.548	—	538	—	510	—	—	47

R A Z A N O

Aguirre	—	14.072	—	3.376	—	4.815	—	5.106	—	—	4.37
Alberdi	—	5.303	—	5.448	—	3.359	—	3.482	—	—	3.82
Atamisqui	—	2.620	—	1.390	—	1.119	—	1.248	—	—	60
Avellaneda	—	5.247	—	3.767	—	2.662	—	2.998	—	—	1.35
Peigrano	—	6.121	—	1.324	—	2.292	—	1.991	—	—	1.30
Capital	—	2.981	—	2.536	—	1.931	—	1.694	—	—	1.40
Copo	—	6.045	—	5.003	—	3.113	—	2.897	—	—	2.4
Choya	—	10.050	—	4.973	—	4.293	—	3.432	—	—	3.4
Figueroa	—	11.221	—	7.380	—	5.582	—	5.751	—	—	3.0
Giménez	—	18.793	—	12.132	—	6.995	—	6.399	—	—	5.4
Guasayán	—	7.343	—	5.607	—	3.752	—	3.246	—	—	3.4
La Banda	—	6.147	—	5.103	—	3.480	—	3.604	—	—	2.4
Libreto	—	3.969	—	3.531	—	2.506	—	2.634	—	—	1.0
Matará	—	7.475	—	3.092	—	2.922	—	3.043	—	—	3.0
Mitre	—	9.039	—	2.784	—	3.048	—	3.263	—	—	3.0
Moreno	—	17.102	—	6.034	—	6.832	—	5.822	—	—	5.0
Ojo de Agua	—	9.523	—	5.823	—	3.989	—	3.278	—	—	3.0
Pellegrini	—	18.307	—	15.745	—	10.330	—	9.243	—	—	3.0
Quebrachos	—	14.396	—	3.823	—	5.524	—	6.006	—	—	3.0
Río Hondo	—	6.170	—	6.978	—	4.110	—	4.073	—	—	3.0
Rivadavia	—	2.057	—	645	—	653	—	777	—	—	7

NOVILLOS DE UNO A DOS AÑOS		NOVILLOS DE MÁS DE DOS AÑOS		TORITOS DE UNO A DOS AÑOS		TOROS DE MÁS DE DOS AÑOS		BUEYES		TOTALES		TOTAL GENERAL
P	M	P	M	P	M	P	M	P	M	Puros	Mestizos	
---	---	---	---	---	---	---	---	---	---	---	132	132
---	---	---	---	---	---	---	3	---	---	---	36	36
---	---	---	---	---	2	---	2	---	---	---	119	119
---	1	---	---	---	8	---	4	---	---	---	99	99
---	1	---	5	---	1	---	1	---	---	---	359	359
---	---	---	22	---	35	---	12	---	8	---	196	196
---	13	---	8	---	3	---	5	---	---	---	124	124
---	9	---	12	---	5	---	10	---	---	---	429	429
---	61	---	---	---	---	---	10	---	---	---	60	60
---	10	---	3	---	5	---	2	---	---	---	222	222
---	18	---	11	---	11	---	5	---	3	---	67	67
---	---	---	4	---	11	---	4	---	---	---	364	364
---	10	---	15	---	50	---	7	---	---	---	23	23
---	---	---	---	---	---	---	---	---	---	---	162	162
---	21	---	8	---	6	---	1	---	---	---	57	57
---	---	---	2	---	5	---	4	---	2	---	772	772
---	81	---	64	---	48	---	40	---	---	---	9	9
---	---	---	---	---	8	---	---	---	---	---	85	85
---	7	---	---	---	8	---	2	---	---	---	107	107
---	16	---	---	---	---	---	3	---	---	---	8	8
---	---	---	1	---	1	---	---	---	---	---	17	17
---	---	---	---	---	---	---	1	---	---	---	114	114
---	7	---	6	---	2	---	4	---	2	---	30	30
---	---	---	3	---	---	---	1	---	---	---	29	29
---	---	---	3	---	3	---	---	---	---	---	262	262
---	9	---	16	---	---	---	13	---	1	---	---	---
---	264	---	183	---	212	---	134	---	16	---	3.892	3.882

ANDOS

ESPECIFICADA

---	2.570	---	1.813	---	1.644	---	1.806	---	40	---	99,018	39,018
---	1.030	---	1.544	---	2.052	---	958	---	382	---	26,452	26,452
---	446	---	304	---	445	---	296	---	25	---	8,590	8,590
---	1.046	---	788	---	881	---	605	---	48	---	20,029	20,029
---	995	---	1,750	---	647	---	487	---	129	---	17,601	17,601
---	914	---	978	---	665	---	327	---	101	---	18,543	18,543
---	1.223	---	1,653	---	1,610	---	959	---	320	---	25,259	25,259
---	2.694	---	2,407	---	1,182	---	1,018	---	216	---	83,534	33,534
---	2.869	---	1,806	---	1,972	---	1,131	---	112	---	41,174	41,174
---	8,490	---	8,641	---	2,895	---	1,966	---	356	---	57,814	57,814
---	1,749	---	1,716	---	1,114	---	680	---	364	---	28,746	28,746
---	1,662	---	1,955	---	992	---	894	---	166	---	26,629	26,629
---	1,158	---	955	---	779	---	505	---	59	---	18,048	18,048
---	1,631	---	1,199	---	852	---	599	---	215	---	23,594	23,594
---	1,119	---	775	---	769	---	585	---	4	---	24,125	24,125
---	8,327	---	2,658	---	1,689	---	1,138	---	343	---	50,256	50,256
---	2,099	---	2,006	---	1,186	---	787	---	206	---	31,424	31,424
---	4,515	---	4,049	---	4,657	---	2,622	---	613	---	77,987	77,987
---	2,896	---	2,785	---	1,895	---	1,497	---	148	---	49,447	49,447
---	1,710	---	1,574	---	1,719	---	863	---	421	---	81,074	81,074
---	269	---	162	---	82	---	110	---	2	---	5,401	5,401

(Continuación)

DEPARTAMENTO o PARTIDO	VACAS DE VIENTRE MÁS DE DOS AÑOS		VACAS DE ORDEÑE		VAQUILLONAS DE UNO A DOS AÑOS		TERNERAS MENORES DE UN AÑO		TERNEROS MENORES DE UN AÑO	
	P	M	P	M	P	M	P	M	P	M
	Robles	—	2.684	—	1.242	—	1.488	—	1.293	—
Salavina	—	5.224	—	4.245	—	3.391	—	3.256	—	2.400
San Martín	—	3.371	—	2.754	—	1.994	—	2.018	—	1.650
Sarmiento	—	2.421	—	1.751	—	1.624	—	1.333	—	850
Silipica	—	1.369	—	933	—	600	—	752	—	750
Veinte y ocho de Marzo	—	12.865	—	4.922	—	4.200	—	4.069	—	3.175
TOTAL	—	207.364	—	126.596	—	96.609	—	92.813	—	76.775

JER

Aguirre	—	—	—	—	—	—	—	—	—	—
Alberdi	—	—	—	—	—	—	—	—	—	—
Atamisqui	—	—	—	—	—	—	—	—	—	—
Avellaneda	—	—	—	—	—	—	—	—	—	—
Belgrano	—	—	—	—	—	—	—	—	—	—
Capital	—	—	—	—	—	—	—	—	—	—
Copo	—	—	—	—	—	—	—	—	—	—
Choya	—	—	—	—	—	—	—	—	—	—
Figueroa	—	—	—	—	—	—	—	—	—	—
Giménez	—	—	—	—	—	—	—	—	—	—
Guasayán	—	—	—	—	—	—	—	—	—	—
La Banda	—	—	—	—	—	—	—	—	—	—
Loreto	—	—	—	—	—	—	—	—	—	—
Matará	—	—	—	—	—	—	—	—	—	—
Mitre	—	—	—	—	—	—	—	—	—	—
Moreno	—	—	—	—	—	—	—	—	—	—
Ojo de Agua	—	—	—	—	—	—	—	—	—	—
Pellegrini	—	—	—	—	—	—	—	—	—	—
Quebrachos	—	—	—	—	—	—	—	—	—	—
Río Hondo	—	—	—	—	—	—	—	—	—	—
Rivadavia	—	7	—	8	—	5	—	3	—	—
Robles	—	—	—	—	—	—	—	—	—	—
Salavina	—	—	—	—	—	—	—	—	—	—
San Martín	—	—	—	—	—	—	—	—	—	—
Sarmiento	—	—	—	—	—	—	—	—	—	—
Silipica	—	—	—	—	—	—	—	—	—	—
Veinte y ocho de Marzo	—	—	—	—	—	—	—	—	—	—
TOTAL	—	7	—	8	—	5	—	3	—	—

TOTALES DE LA PROVINCIA

Aguirre	—	15.144	—	4.114	—	5.281	—	5.517	—	—
Alberdi	—	5.606	—	5.545	—	3.428	—	3.661	—	—
Atamisqui	—	2.730	—	1.408	—	1.134	—	1.276	—	—
Avellaneda	—	5.392	—	3.847	—	2.687	—	3.096	—	—
Belgrano	84	14.997	—	1.668	18	4.973	12	3.654	9	—
Capital	—	3.956	—	4.090	—	2.400	—	2.490	—	—
Copo	—	6.097	—	5.205	—	3.172	—	2.986	—	—
Choya	—	10.717	—	6.038	—	4.819	—	3.928	—	—
Figueroa	—	11.584	—	7.535	—	5.788	—	6.001	—	—
Giménez	—	14.767	—	12.563	—	7.354	—	6.708	—	—
Guasayán	—	7.747	—	5.846	—	4.135	—	3.481	—	—
La Banda	—	6.870	—	6.094	—	3.928	—	4.063	—	—
Loreto	—	4.239	—	3.596	—	2.645	—	2.821	—	—

(Continuación)

DEPARTAMENTO O PARTIDO	VACAS DE VIENTOS MÁS DE DOS AÑOS		VACAS DE ORDENE		YAQUILLONAS DE UNO A DOS AÑOS		TERNERAS MENORES DE UN AÑO		TERNEROS MENORES DE UN AÑO	
	P	M	P	M	P	M	P	M	P	M
	Matará	—	11.624	—	4.566	—	5.234	—	4.023	—
Mitre	—	9.039	—	2.804	—	3.053	—	3.268	—	2.743
Morón	14	24.760	—	7.507	—	10.503	4	7.826	6	7.227
Ojo de Agua	—	10.103	—	5.481	—	4.197	—	3.553	—	3.812
Pellegrini	—	18.426	—	16.107	—	10.564	—	9.427	—	8.071
Quebrachos	—	16.862	—	9.975	—	6.805	—	6.532	—	5.564
Río Hondo	—	6.192	—	7.211	—	4.219	—	4.147	—	3.584
Rivadavia	—	5.323	—	1.039	—	1.839	—	1.502	—	1.590
Robles	—	3.253	—	1.589	—	1.856	—	1.543	—	1.090
Salavina	6	5.249	2	4.298	1	3.421	3	3.286	3	2.457
San Martín	—	3.381	—	3.566	—	2.360	—	2.303	—	1.911
Sarmiento	—	2.461	—	2.834	—	2.095	—	1.907	—	1.250
Silipica	—	1.418	—	1.030	—	684	—	814	—	830
Veinte y ocho de Marzo	—	18.254	—	3.803	—	6.518	—	5.889	—	4.722
TOTAL	104	245.691	2	140.759	19	114.592	19	105.702	18	89.807

PROVINCIA DE SHOR

Ayacucho	—	796	—	870	—	883	—	694	—	733
Capital	—	16.939	—	1.155	—	4.529	—	3.302	—	2.893
Coronel Pringlés	—	1.029	—	145	—	396	—	348	—	376
Chacabuco	15	1.298	—	749	11	763	4	692	3	725
General Belgrano	—	1.749	—	229	—	623	—	544	—	349
Junín	5	1.530	—	396	3	575	2	619	2	482
Pedernera	164	104.708	2	3.987	36	34.980	37	29.073	39	26.575
San Martín	—	552	—	519	—	252	—	333	—	399
TOTAL	184	128.801	2	8.049	50	43.006	43	35.507	44	32.353

HERE

Ayacucho	—	22	—	5	—	8	—	9	—	10
Capital	—	45	—	5	—	167	—	22	—	6
Coronel Pringlés	—	5	—	—	—	9	—	7	—	1
Chacabuco	—	256	—	23	—	37	—	62	—	40
General Belgrano	—	—	—	—	—	—	—	—	—	—
Junín	—	137	—	16	—	59	—	45	—	21
Pedernera	4	1.188	—	94	5	452	2	504	—	533
San Martín	—	194	—	203	—	80	—	113	—	89
TOTAL	4	1.647	—	346	5	842	2	773	—	734

POLLED

Ayacucho	—	81	—	42	—	22	—	40	—	23
Capital	—	819	—	100	—	245	—	179	—	222
Coronel Pringlés	—	1.815	—	127	—	523	—	389	—	247
Chacabuco	—	218	—	43	—	42	—	50	—	47
General Belgrano	—	70	—	—	—	15	—	22	—	—
Junín	—	2	—	2	—	4	—	1	—	—
Pedernera	12	17.683	—	817	3	5.094	6	5.683	—	3.419
San Martín	—	1	—	—	—	—	—	—	—	—
TOTAL	12	20.189	—	331	3	5.945	6	6.364	—	3.951

NOVILLITOS DE UNO A DOS AÑOS		NOVILLOS DE MÁS DE DOS AÑOS		TORITOS DE UNO A DOS AÑOS		TOROS DE MÁS DE DOS AÑOS		BUEYES		TOTALES		TOTAL GENERAL
P	M	P	M	P	M	P	M	P	M	Puros	Mestizos	
—	3.082	—	2.092	—	1.096	—	1.056	—	215	—	36.478	
—	1.119	—	775	—	769	—	586	—	4	—	24.160	24.160
—	5.190	—	4.151	—	2.234	6	1.793	—	484	30	71.675	71.705
—	2.226	—	2.144	—	1.196	—	853	—	210	—	33.275	33.275
—	4.618	—	4.139	—	4.732	—	2.697	—	621	—	79.402	79.402
—	3.358	—	3.058	—	1.979	15	1.610	—	143	15	54.786	54.801
—	1.749	—	1.589	—	1.772	—	880	—	421	—	31.714	31.714
—	989	—	467	—	115	1	301	—	3	1	13.078	13.079
—	632	—	451	—	437	—	252	—	87	—	11.199	11.199
—	1.210	—	1.045	—	1.215	2	582	—	69	17	22.832	22.849
—	1.203	—	1.202	1	642	1	323	—	30	2	16.921	16.923
—	1.121	—	849	—	742	—	390	—	44	—	13.693	13.693
—	287	—	270	—	254	—	100	—	27	—	5.714	5.714
—	2.904	—	2.229	—	1.856	—	1.399	—	319	—	49.400	49.400
—	55.262	—	50.375	13	36.920	34	25.503	—	5.161	209	869.772	869.981

SAN LUIS

THORN

—	573	—	752	—	239	—	116	—	10	—	5.672	5.672
—	1.440	—	641	—	167	1	1.175	—	12	1	32.255	32.256
—	259	—	173	—	46	—	47	—	13	—	2.743	2.743
—	239	—	2.190	11	65	16	136	—	8	60	6.960	6.920
—	405	—	190	1	100	—	157	—	20	1	4.376	4.377
—	422	—	454	2	93	4	107	—	1	18	4.679	4.697
—	23.960	—	15.707	144	1.263	202	4.974	—	239	624	245.513	246.142
—	494	—	51	—	25	—	35	—	—	—	2.580	2.580
—	27.794	—	20.164	158	1.997	223	6.747	—	363	704	304.683	305.387

FORD

—	5	—	—	—	3	—	—	—	—	—	62	63
—	82	—	—	—	4	—	16	—	—	—	350	350
—	—	—	—	—	—	—	3	—	—	—	25	25
—	39	—	77	—	17	—	21	—	—	—	603	608
—	60	—	31	—	11	—	7	—	—	—	393	393
—	454	—	192	6	47	28	88	—	10	40	3.517	3.557
—	32	—	1	—	13	—	20	—	—	—	760	760
—	672	—	301	6	95	23	105	—	10	40	5.715	5.755

ANGUS

—	19	—	19	—	11	—	6	—	—	—	265	265
—	105	—	90	—	10	1	232	—	—	1	2.002	2.003
—	975	—	58	—	20	—	97	—	74	—	3.322	3.322
—	11	—	19	—	6	—	20	—	2	—	445	445
—	—	—	4	—	11	—	19	—	—	—	147	147
—	—	—	—	—	—	—	1	—	—	—	10	10
—	958	—	320	3	419	122	1.289	—	32	146	35.259	35.405
—	—	—	—	—	1	—	1	—	—	—	3	3
—	1.463	—	501	3	478	123	1.605	—	158	147	41.353	41.500

(Continuación)

DEPARTAMENTO o PARTIDO	VACAS DE VIENTRE MÁS DE DOS AÑOS		VACAS DE ORDEÑE		VAQUILLONAS DE UNO A DOS AÑOS		TERNERAS MENORES DE UN AÑO		TERNEROS MENORES DE UN AÑO	
	P.	M.	P.	M.	P.	M.	P.	M.	P.	M.
HOLAN										
Ayacucho	—	—	—	693	—	177	—	204	—	173
Capital	—	—	—	426	—	129	—	133	—	120
Coronel Pringles	—	—	—	56	—	4	—	6	—	3
Chacabuco	—	—	—	7	—	6	—	—	—	6
General Belgrano	—	—	—	218	—	166	—	40	—	33
Junín	—	—	—	30	—	1	—	8	—	8
Pedernera	—	—	—	1.318	—	361	—	326	—	294
San Martín	—	—	—	12	—	—	—	—	—	—
TOTAL				2.760		847		717		636

NORM										
Ayacucho	—	—	—	194	—	60	—	55	—	—
Capital	—	—	—	216	—	78	—	58	—	—
Coronel Pringles	—	—	—	51	—	51	—	15	—	—
Chacabuco	—	—	—	22	—	2	—	8	—	—
General Belgrano	—	—	—	18	—	12	—	4	—	—
Junín	—	—	—	50	—	8	—	11	—	—
Pedernera	—	—	—	1.078	—	103	—	192	—	—
San Martín	—	—	—	134	—	27	—	52	—	—
TOTAL				1.773		341		395		58

RAZA NO										
Ayacucho	—	19.753	—	7.529	—	8.589	—	8.278	—	6.651
Capital	—	23.876	—	7.527	—	8.556	—	7.199	—	6.191
Coronel Pringles	—	18.731	—	5.798	—	4.224	—	4.376	—	3.913
Chacabuco	—	7.889	—	3.935	—	3.030	—	3.345	—	2.523
General Belgrano	—	9.839	—	6.845	—	4.849	—	4.839	—	4.531
Junín	—	9.860	—	3.014	—	3.951	—	3.246	—	2.841
Pedernera	—	17.123	—	3.858	—	5.003	—	4.178	—	4.374
San Martín	—	16.909	—	10.408	—	5.536	—	6.392	—	5.523
TOTAL		118.980		48.914		43.733		41.353		37.116

TOTALES DE L										
Ayacucho	—	20.652	—	9.333	—	9.744	—	9.280	—	7.641
Capital	—	41.679	—	9.429	—	13.704	—	10.893	—	9.431
Coronel Pringles	—	16.080	—	6.177	—	5.207	—	5.141	—	4.411
Chacabuco	15	9.661	—	4.779	11	3.910	4	4.163	3	3.613
General Belgrano	—	11.658	—	7.310	—	5.665	—	5.449	—	4.731
Junín	5	11.529	—	3.518	3	4.601	2	3.930	2	3.331
Pedernera	180	140.702	2	10.652	44	45.993	45	39.953	39	35.411
San Martín	—	17.656	—	11.275	—	5.945	—	6.895	—	6.311
TOTAL	200	269.617	2	62.473	58	94.769	51	85.709	44	73.116

NOVILLITOS DE UNO A DOS AÑOS		NOVILLOS DE MÁS DE DOS AÑOS		TORITOS DE UNO A DOS AÑOS		TOROS DE MÁS DE DOS AÑOS		BUEYES		TOTALES		TOTAL GENERAL
P	M	P	M	P	M	P	M	P	M	Puros	Sozales	

DESES

—	178	—	259	—	8	—	51	—	6	—	1,749	1,749
—	42	—	13	—	33	—	32	—	2	—	980	980
—	5	—	—	—	3	—	—	—	—	—	77	77
—	—	—	—	—	—	—	1	—	—	—	20	20
—	65	—	39	—	10	—	17	—	—	—	587	587
—	—	—	—	—	—	—	—	—	—	—	50	50
—	132	—	914	—	38	1	37	—	1	1	2,821	2,822
—	5	—	10	—	3	—	7	—	—	—	37	37
—	427	—	635	—	95	1	145	—	9	1	6,271	6,272

ANDOS

—	20	—	16	—	10	—	24	—	—	—	419	419
—	54	—	30	—	5	—	8	—	—	—	489	489
—	5	—	2	—	6	—	1	—	—	—	142	142
—	1	—	1	—	1	—	3	—	—	—	48	48
—	—	—	1	—	1	—	—	—	—	—	37	37
—	3	—	2	—	4	—	5	—	—	—	99	99
—	228	—	40	1	9	3	32	—	—	4	1,927	1,931
—	3	—	14	—	4	—	5	—	—	—	265	265
—	314	—	106	1	40	3	78	—	—	4	3,426	3,430

ESPECIFICADA

—	5,025	—	5,309	—	1,727	—	1,540	—	227	—	64,633	64,638
—	5,190	—	3,502	—	970	—	1,913	—	238	—	65,165	65,165
—	2,617	—	2,414	—	1,055	—	879	—	393	—	39,399	39,399
—	1,438	—	1,234	—	504	—	500	—	67	—	24,812	24,812
—	3,540	—	2,169	—	708	—	794	—	227	—	38,175	38,175
—	1,728	—	1,261	—	995	—	639	—	55	—	27,598	27,598
—	3,403	—	7,173	—	268	—	518	—	490	—	46,395	46,395
—	2,383	—	2,145	—	1,452	—	1,489	—	66	—	52,709	52,709
—	25,327	—	25,207	—	7,679	—	8,272	—	1,763	—	358,891	358,891

PROVINCIA DE SAN LUIS

—	5,822	—	6,355	—	1,997	—	1,737	—	243	—	72,805	72,805
—	6,913	—	4,276	—	1,189	2	3,376	—	252	2	101,191	101,193
—	3,261	—	2,653	—	1,130	—	1,027	—	485	—	45,608	45,608
—	1,728	—	3,512	11	593	16	681	—	72	60	32,793	32,853
—	4,010	—	2,403	1	830	—	987	—	257	1	43,322	43,323
—	2,213	—	1,748	2	1,103	4	759	—	56	18	32,829	32,847
—	29,138	—	23,746	154	2,044	851	6,888	—	872	815	335,437	336,252
—	2,917	—	2,221	—	1,498	—	1,557	—	66	—	56,354	56,354
—	55,997	—	46,914	168	10,384	878	17,012	—	2,303	896	720,339	721,235

PROVINCIA DE SHOR

DEPARTAMENTO O PARTIDO	VACAS DE VIENTRE MÁS DE DOS AÑOS		VACAS DE ORDEÑE		VAQUILLONAS DE UNO A DOS AÑOS		TERNERAS MENORES DE UN AÑO		TERNEROS MENORES DE UN AÑO	
	P	M	P	M	P	M	P	M	P	M
	Burruyacn	—	740	—	201	—	295	—	281	—
Capital	—	578	—	437	—	245	—	282	—	167
Cruz Alta	—	296	—	150	—	90	—	105	—	81
Chicligasta	—	1.164	—	142	—	453	—	355	—	327
Famaillá	—	36	—	66	—	22	—	37	—	19
Graneros	—	1.300	—	91	—	438	—	266	—	266
Leales	—	30	—	5	—	40	—	110	—	7
Monteros	—	42	—	37	—	33	—	31	—	19
Río Chico	—	52	—	18	—	135	—	79	—	33
Taff	—	25	—	37	—	16	—	24	—	11
Trancas	—	3.326	—	827	—	746	—	751	—	649
TOTAL	—	7.598	—	2.011	—	2.513	—	2.321	—	1.915

HERE

Burruyacn	—	300	—	150	—	200	—	100	—	100
Capital	—	59	—	53	—	11	—	35	—	31
Cruz Alta	—	8	—	10	—	4	—	8	—	4
Chicligasta	—	175	—	90	—	145	—	51	—	37
Famaillá	—	—	—	1	—	—	—	—	—	—
Graneros	—	500	—	225	—	198	—	174	—	138
Leales	—	238	—	16	—	37	—	114	—	47
Monteros	—	—	—	2	—	3	—	2	—	—
Río Chico	—	87	—	5	—	23	—	11	—	—
Taff	—	7	—	—	—	3	—	2	—	—
Trancas	—	1.080	—	50	—	150	—	210	—	210
TOTAL	—	2.454	—	602	—	764	—	707	—	561

POLLED

Burruyacn	—	—	—	80	—	—	—	—	—	—
Capital	—	34	—	3	—	18	—	35	—	4
Cruz Alta	—	—	—	8	—	—	—	3	—	—
Chicligasta	—	—	—	—	—	—	—	—	—	—
Famaillá	—	68	—	21	—	13	—	13	—	8
Graneros	—	418	—	1	—	80	—	95	—	74
Leales	—	—	—	—	—	—	—	5	—	6
Monteros	—	—	—	1	—	—	—	—	—	—
Río Chico	—	—	—	—	—	—	—	—	—	—
Taff	—	25	—	21	—	10	—	11	—	10
Trancas	—	—	—	—	—	—	—	—	—	—
TOTAL	—	515	—	127	—	121	—	162	—	96

HOLAN

Burruyacn	—	—	—	249	—	83	—	38	—	64
Capital	—	—	—	2.317	—	573	—	715	—	360
Cruz Alta	—	—	—	121	—	21	—	80	—	47
Chicligasta	—	—	—	837	—	364	—	107	—	111

TUCUMÁN

THORN

NOVILLITOS DE UNO A DOS AÑOS		NOVILLOS DE MÁS DE DOS AÑOS		TORITOS DE UNO A DOS AÑOS		TOROS DE MÁS DE DOS AÑOS		BCEYES		TOTALES		TOTAL GENERAL
P	M	P	M	P	M	P	M	P	M	PUEOS	MESTIZOS	
—	36	—	30	—	161	—	152	—	2	—	2.165	2.165
—	6	—	1	—	17	—	28	—	—	—	1.761	1.761
—	41	—	49	—	42	—	37	—	71	—	962	962
—	188	—	212	—	113	—	159	—	177	—	3.288	3.288
—	16	—	5	—	5	—	7	—	50	—	263	263
—	216	—	453	—	31	—	36	—	7	—	3.163	3.163
—	50	—	108	—	36	—	41	—	—	—	421	421
—	17	—	23	—	13	—	18	—	98	—	331	331
—	37	—	28	—	21	—	19	—	44	—	515	515
—	7	—	3	—	5	—	5	—	16	—	149	149
—	90	—	745	—	416	—	980	—	3	—	8.533	8.533
—	702	—	1.657	—	354	—	1.512	—	473	—	21.556	21.556

FORD

—	70	—	30	—	—	—	50	—	8	—	1.008	1.008
—	1	—	1	—	1	—	4	—	2	—	193	193
—	3	—	2	—	2	—	12	—	18	—	71	71
—	30	—	30	—	28	—	22	—	—	—	605	605
—	—	—	—	—	1	—	—	—	—	—	2	2
—	117	—	74	—	79	—	65	—	20	—	1.575	1.575
—	8	—	—	—	2	—	10	—	—	—	467	467
—	—	—	—	—	—	—	—	—	—	—	7	7
—	12	—	10	—	5	—	4	—	6	—	168	168
—	6	—	—	—	1	—	—	—	—	—	19	19
—	121	—	230	—	63	—	146	—	4	—	2.204	2.204
—	363	—	377	—	182	—	313	—	58	—	6.337	6.337

ANGUS

—	3	—	—	—	—	—	4	—	—	—	178	178
—	—	—	—	—	—	—	—	—	—	—	6	6
—	6	—	5	—	8	—	12	—	41	—	159	159
—	62	—	—	—	13	—	22	—	—	—	765	765
—	—	—	—	—	—	—	1	—	—	—	12	12
—	—	—	—	—	—	—	—	—	1	—	2	2
—	9	—	9	—	—	—	4	—	3	—	107	107
—	80	—	14	—	21	—	43	—	50	—	1.229	1.229

DESES

—	2	—	—	—	11	—	23	—	15	—	505	505
—	3	—	5	—	42	—	69	—	6	—	4.197	4.197
—	2	—	2	—	11	—	13	—	3	—	244	244
—	76	—	73	—	36	—	65	—	8	—	1.677	1.677

(Continuación)

DEPARTAMENTO O PARTIDO	VACAS DE VIENTRE MÁS DE DOS AÑOS		VACAS DE ORDEÑE		VAQUILLONAS DE UNO A DOS AÑOS		TERNERAS MENORES DE UN AÑO		TERNEROS MENORES DE UN AÑO	
	P	M	P	M	P	M	P	M	P	M
	Famaillá	—	—	—	73	—	20	—	35	—
Graneros	—	—	—	196	—	53	—	59	—	60
Leales	—	—	—	30	—	61	—	15	—	11
Monteros	—	—	—	148	—	57	—	45	—	33
Río Chico	—	—	—	695	—	194	—	166	—	194
Taff	—	—	—	76	—	22	—	18	—	10
Trancas	—	—	—	657	—	206	—	108	—	96
TOTAL	—	—	—	5.405	—	1.659	—	1.356	—	1.047

N O R M

Burruyacu	—	—	—	—	—	—	—	—	—	—
Capital	—	—	—	117	—	23	—	32	—	55
Cruz Alta	—	—	—	181	—	48	—	65	—	60
Chicligasta	—	—	—	64	—	27	—	19	—	37
Famaillá	—	—	—	84	—	6	—	3	—	3
Graneros	—	—	—	20	—	8	—	4	—	3
Leales	—	—	—	25	—	13	—	15	—	12
Monteros	—	—	—	142	—	53	—	43	—	43
Río Chico	—	—	—	35	—	12	—	16	—	7
Taff	—	—	—	84	—	50	—	28	—	13
Trancas	—	—	—	220	—	38	—	84	—	54
TOTAL	—	—	—	922	—	278	—	309	—	381

R A Z A N O

Burruyacu	—	26.186	—	13.650	—	12.893	—	10.780	—	8.451
Capital	—	1.577	—	833	—	1.321	—	429	—	341
Cruz Alta	—	11.322	—	4.091	—	3.408	—	2.421	—	2.583
Chicligasta	—	7.571	—	3.981	—	3.839	—	3.476	—	2.863
Famaillá	—	5.233	—	2.521	—	1.483	—	1.103	—	970
Graneros	—	12.353	—	7.055	—	5.940	—	4.899	—	3.439
Leales	—	12.026	—	7.956	—	5.756	—	5.056	—	4.533
Monteros	—	7.197	—	3.621	—	2.340	—	2.499	—	3.076
Río Chico	—	5.485	—	2.327	—	2.499	—	2.048	—	1.545
Taff	—	18.336	—	6.117	—	4.536	—	3.777	—	2.904
Trancas	—	17.447	—	7.777	—	7.100	—	5.569	—	4.546
TOTAL	—	119.643	—	59.929	—	51.145	—	42.059	—	34.573

J E R

Burruyacu	—	—	—	—	—	—	—	—	—	—
Capital	—	—	—	1	—	3	—	8	—	—
Cruz Alta	—	—	—	—	—	—	—	—	—	—
Chicligasta	—	—	—	—	—	—	—	—	—	—
Famaillá	—	—	—	—	—	—	—	—	—	—
Graneros	—	—	—	—	—	—	—	—	—	—
Leales	—	—	—	—	—	—	—	—	—	—
Monteros	—	1	—	—	—	—	—	—	—	—
Río Chico	—	—	—	—	—	—	—	—	—	—
Taff	—	—	—	—	—	—	—	—	—	—
Trancas	—	—	—	—	—	—	—	—	—	—
TOTAL	—	1	—	1	—	3	—	8	—	—

NOVILLETOS DE UNO A DOS AÑOS		NOVILLOS DE MÁS DE DOS AÑOS		TORITOS DE UNO A DOS AÑOS		TOROS DE MÁS DE DOS AÑOS		BUEYES		TOTALES		TOTAL GENERAL
P	M	P	M	P	M	P	M	P	M	PUBOS	NESEYOS	
—	10	—	2	—	12	—	9	—	—	—	194	
—	30	—	23	—	38	—	52	—	—	—	516	516
—	—	—	15	—	5	—	7	—	—	—	150	150
—	14	—	22	—	11	—	14	—	2	—	346	346
—	84	—	67	—	59	—	50	—	59	—	1,498	1,498
—	2	—	1	—	2	—	10	—	—	—	141	141
—	7	—	—	—	123	—	89	—	4	—	1,292	1,292
—	235	—	210	—	350	—	401	—	97	—	10,760	10,760

ANDOS

—	1	—	—	—	6	—	—	—	4	—	238	238
—	14	—	19	—	21	—	22	—	56	—	476	476
—	5	—	38	—	2	—	5	—	85	—	232	232
—	—	—	—	—	3	—	2	—	2	—	53	53
—	1	—	1	—	3	—	1	—	17	—	58	58
—	10	—	—	—	16	—	7	—	13	—	111	111
—	15	—	67	—	16	—	5	—	37	—	426	426
—	3	—	15	—	3	—	5	—	40	—	136	136
—	12	—	10	—	14	—	11	—	—	—	224	224
—	14	—	24	—	20	—	5	—	5	—	464	464
—	75	—	174	—	104	—	63	—	209	—	2,418	2,418

ESPECIFICADA

—	5.962	—	4.281	—	5.760	—	4.666	—	3.694	—	96.273	96.273
—	204	—	106	—	65	—	61	—	226	—	5.163	5.163
—	555	—	1.206	—	1.158	—	1.495	—	2.938	—	31.177	31.177
—	1.667	—	1.762	—	1.486	—	1.141	—	6.175	—	33.975	33.975
—	625	—	668	—	569	—	456	—	3.863	—	17.496	17.496
—	2.565	—	2.773	—	2.184	—	1.612	—	2.194	—	45.044	45.044
—	1.810	—	2.739	—	2.903	—	1.869	—	3.951	—	48.651	48.651
—	1.564	—	3.260	—	1.305	—	1.187	—	8.302	—	33.345	33.345
—	992	—	1.102	—	813	—	650	—	3.750	—	21.169	21.169
—	2.102	—	2.228	—	1.644	—	1.799	—	1.433	—	39.376	39.376
—	1.997	—	4.302	—	2.698	—	3.167	—	724	—	55.327	55.327
—	20.043	—	24.482	—	20.570	—	18.193	—	37.250	—	427.496	427.496

SEY

—	—	—	—	—	—	—	4	—	—	—	16	16
—	—	—	—	—	—	—	—	—	—	—	—	—
—	—	—	—	—	—	—	—	—	—	—	—	—
—	—	—	—	—	—	—	—	—	—	—	—	—
—	—	—	—	—	—	—	—	—	—	—	—	—
—	—	—	—	—	—	—	—	—	—	—	1	1
—	—	—	—	—	—	—	—	—	—	—	—	—
—	—	—	—	—	—	—	—	—	—	—	—	—
—	—	—	—	—	—	—	4	—	—	—	17	17

(Continuación)

DEPARTAMENTO O PARTIDO	VACAS DE VIENFRE MÁS DE DOS AÑOS		VACAS DE ORDENÉ		VAQUILLONAS DE UNO A DOS AÑOS		TEBNERAS MENORES DE UN AÑO		TEBNEROS MENORES DE UN AÑO	
	P	M	P	M	P	M	P	M	P	M
Burruyacú	—	27.176	—	14.250	—	13.471	—	11.219	—	8.992
Capital	—	2.248	—	3.888	—	2.194	—	1.536	—	1.069
Cruz Alta	—	11.626	—	4.566	—	3.571	—	2.632	—	3.789
Chichigasta	—	8.910	—	5.114	—	4.858	—	4.010	—	3.377
Famallá	—	5.312	—	2.716	—	1.544	—	1.191	—	1.057
Graneros	—	14.585	—	7.588	—	6.712	—	5.497	—	3.993
Leales	—	12.294	—	8.028	—	5.967	—	5.315	—	4.618
Monteros	—	7.240	—	3.951	—	2.486	—	2.620	—	2.176
Río Chico	—	5.574	—	3.030	—	2.863	—	2.320	—	1.765
Tafi	—	13.393	—	6.335	—	4.637	—	3.860	—	3.958
Trancas	—	21.853	—	9.531	—	8.240	—	6.722	—	5.387
TOTAL	—	130.211	—	68.097	—	56.433	—	46.922	—	38.158

TOTALES DE LA

**PROVINCIA DE
SHOR**

Ambato	—	230	—	178	—	123	—	129	—	14
Ancasti	—	1	—	2	—	—	—	—	—	—
Andalgalá	—	35	—	147	—	56	—	61	—	—
Belén	—	—	—	1	—	—	—	1	—	—
Capayán	—	21	—	20	—	15	—	12	—	—
Capital	—	—	—	2	—	1	—	1	—	—
El Alto	—	57	—	44	—	44	—	29	—	—
La Paz	—	1.007	—	65	—	673	—	334	—	—
Paclín	—	81	—	28	—	24	—	19	—	—
Piedra Blanca	—	137	—	129	—	32	—	102	—	—
Pomán	—	6	—	3	—	2	—	1	—	—
Santa María	—	30	—	46	—	17	—	15	—	—
Santa Rosa	—	22	—	25	—	20	—	18	—	—
Tinogasta	—	49	—	26	—	25	—	26	—	—
Valle Viejo	—	208	—	148	—	114	—	92	—	—
TOTAL	—	1.884	—	864	—	1.201	—	740	—	—

HER

Ambato	—	1.190	—	112	—	524	—	480	—	—
Ancasti	—	—	—	—	—	—	—	—	—	—
Andalgalá	—	34	—	10	—	29	—	2	—	—
Belén	—	—	—	—	—	—	—	—	—	—
Capayán	—	40	—	5	—	15	—	2	—	—
Capital	—	—	—	—	—	—	—	—	—	—
El Alto	—	83	—	20	—	12	—	3	—	—
La Paz	—	260	—	135	—	74	—	61	—	—
Paclín	—	—	—	—	—	—	—	—	—	—
Piedra Blanca	—	2	—	2	—	1	—	—	—	—

(Continuación)

DEPARTAMENTO O PARTIDO	VACAS DE VIENTRE MÁS DE DOS AÑOS		VACAS DE ORDEÑE		VAQUILLONAS DE UNO A DOS AÑOS		TERNERAS MENORES DE UN AÑO		TERNEROS MENORES DE UN AÑO	
	P	M	P	M	P	M	P	M	P	M
	Pomán	—	—	—	—	—	—	—	—	—
Santa María	—	—	—	—	—	—	—	—	—	—
Santa Rosa	—	—	—	—	—	—	—	—	—	—
Tinogasta	—	—	—	—	—	—	—	—	—	—
Valle Viejo	—	4	—	5	—	6	—	5	—	—
TOTAL	—	1.568	—	289	—	661	—	553	—	—

POLLE

Ambato	—	—	—	—	—	—	—	—	—	—
Ancasti	—	—	—	—	—	—	—	—	—	—
Andalgalá	—	—	—	—	—	—	—	—	—	—
Belén	—	—	—	—	—	—	—	—	—	—
Capayán	—	—	—	—	—	—	—	1	—	—
Capital	—	—	—	—	—	—	—	—	—	—
El Alto	—	—	—	—	—	—	—	—	—	—
La Paz	—	10	—	—	—	—	—	—	—	—
Faclin	—	8	—	—	—	3	—	6	—	—
Piedra Blanca	—	—	—	—	—	—	—	—	—	—
Pomán	—	—	—	—	—	—	—	—	—	—
Santa María	—	1	—	—	—	—	—	—	—	—
Santa Rosa	—	1	—	—	—	—	—	3	—	—
Tinogasta	—	—	—	—	—	—	—	—	—	—
Valle Viejo	—	5	—	5	—	1	—	—	—	—
TOTAL	—	25	—	5	—	4	—	10	—	—

HOLAN

Ambato	—	—	—	80	—	19	—	21	—	—
Ancasti	—	—	—	649	—	210	—	177	—	—
Andalgalá	—	—	—	83	—	6	—	9	—	—
Belén	—	—	—	68	—	37	—	19	—	—
Capayán	—	—	—	201	—	44	—	98	—	—
Capital	—	133	—	46	—	12	—	4	—	—
El Alto	—	—	—	5	—	—	—	—	—	—
La Paz	—	—	—	2	135	56	—	29	—	—
Faclin	—	—	—	636	—	149	—	222	—	—
Piedra Blanca	—	—	—	28	—	22	1	18	—	—
Pomán	—	—	—	63	—	4	—	17	—	—
Santa María	—	—	—	2	—	2	—	1	—	—
Santa Rosa	—	—	—	94	—	36	—	38	—	—
Tinogasta	—	—	—	657	—	205	—	238	—	—
Valle Viejo	—	—	—	—	—	—	—	—	—	—
TOTAL	—	133	3	2.697	—	802	1	891	—	—

NOR

Ambato	—	—	—	—	—	—	—	—	—	—
Ancasti	—	—	—	113	—	21	—	25	—	—
Andalgalá	—	—	—	10	—	2	—	2	—	—
Belén	—	—	—	40	—	10	—	9	—	—

NOVILLITOS DE UNO A DOS AÑOS		NOVILLOS DE MÁS DE DOS AÑOS		TORITOS DE UNO A DOS AÑOS		TOROS DE MÁS DE DOS AÑOS		BUEYES		TOTALES		TOTAL GENERAL
P	M	P	M	P	M	P	M	P	M	Puros	Mestizos	
—	—	—	—	—	—	—	—	—	—	—	—	—
—	—	—	—	—	—	—	—	—	—	—	—	—
—	—	—	—	—	—	—	—	—	—	—	—	—
—	—	—	—	—	4	—	1	—	7	—	85	35
—	595	—	484	—	76	—	228	—	55	—	5.061	5.061

ANGUS

—	—	—	—	—	—	—	—	—	—	—	—	—
—	—	—	—	—	—	—	—	—	—	—	1	1
—	—	—	—	—	—	—	—	—	—	—	—	—
—	—	—	—	—	—	—	26	—	—	—	86	86
—	1	—	—	—	2	—	3	—	9	—	84	84
—	—	—	—	—	—	—	—	—	—	—	—	—
—	—	—	—	—	1	—	—	—	—	—	2	2
—	—	—	—	—	—	—	—	—	—	—	4	4
—	—	—	—	—	—	—	—	—	—	—	—	—
—	—	—	—	—	—	—	—	—	—	—	11	11
—	1	—	—	—	8	—	29	—	9	—	88	88

DESES

—	2	—	—	—	18	—	22	—	—	—	177	177
—	—	—	—	—	2	—	—	—	—	—	2	2
—	22	—	105	—	38	—	148	—	14	—	1.404	1.404
—	—	—	—	—	5	—	1	—	2	—	56	56
—	7	—	6	—	11	—	14	—	8	—	197	197
—	8	—	—	—	8	—	9	—	—	—	615	615
—	—	—	2	—	12	—	—	—	—	—	77	77
—	—	—	—	—	—	—	—	—	—	—	5	5
—	11	—	10	—	42	—	14	—	11	2	323	825
—	27	—	29	—	27	—	15	—	27	—	1.812	1.812
—	6	—	4	—	7	1	5	—	2	4	98	102
—	10	—	2	—	5	—	6	—	8	—	122	122
—	—	—	—	—	3	—	2	—	—	—	10	10
—	10	—	2	—	5	—	10	—	26	—	244	244
—	114	—	6	—	16	—	28	—	63	—	1.501	1.501
—	212	—	166	1	199	1	269	—	161	6	6.148	6.148

ANDOS

—	—	—	—	—	—	—	—	—	—	—	—	—
—	15	—	22	—	3	—	9	—	2	—	226	226
—	—	—	—	—	—	—	—	—	—	—	16	16
—	7	—	5	—	2	—	5	—	10	—	98	98

(Continuación)

DEPARTAMENTO O PARTIDO	VACAS DE VIENTRE MÁS DE DOS AÑOS		VACAS DE ORDEÑE		VAQUILLONAS DE UNO A DOS AÑOS		TERNERAS MENORES DE UN AÑO		TERNEROS MENORES DE UN AÑO	
	P	M	P	M	P	M	P	M	P	M
	Capayán	—	—	—	107	—	27	—	16	—
Capital	—	—	—	—	—	—	—	—	—	—
El Alto	—	—	—	5	—	1	—	—	—	—
La Paz	—	—	—	38	—	19	—	15	—	13
Paclín	—	—	—	25	—	4	—	4	—	3
Piedra Blanca	—	—	—	4	—	1	—	—	—	4
Pomán	—	—	—	—	—	—	—	—	—	—
Santa María	—	—	—	15	—	7	—	2	—	1
Santa Rosa	—	—	—	73	—	21	—	15	—	8
Tinogasta	—	—	—	—	—	—	—	—	—	—
Valle Viejo	—	—	—	14	—	3	—	13	—	2
TOTAL	—	—	—	444	—	116	—	101	—	78

RAZA NO

Ambato	—	9.956	—	2.180	—	2.781	—	2.459	—	2.43
Ancasti	—	3.197	—	3.634	—	2.893	—	2.140	—	1.95
Andalgalá	—	7.874	—	2.448	—	2.098	—	1.746	—	2.37
Bolén	—	4.404	—	1.403	—	1.334	—	1.275	—	1.06
Capayán	—	5.736	—	2.619	—	2.204	—	2.061	—	1.75
Capital	—	673	—	12	—	263	—	176	—	10
El Alto	—	8.634	—	6.223	—	4.232	—	3.668	—	9.2
La Paz	—	16.878	—	6.581	—	6.103	—	4.896	—	4.45
Paclín	—	7.908	—	2.551	—	2.966	—	2.288	—	1.9
Piedra Blanca	—	843	—	227	—	300	—	274	—	2
Pomán	—	2.805	—	537	—	852	—	840	—	6
Santa María	—	2.481	—	746	—	721	—	545	—	4
Santa Rosa	—	7.536	—	3.989	—	3.390	—	2.835	—	2.3
Tinogasta	—	2.938	—	1.671	—	1.062	—	1.066	—	8
Valle Viejo	—	961	—	207	—	365	—	327	—	1
TOTAL	—	87.979	—	35.027	—	31.570	—	26.595	—	34.0

TOTALES DE LA

Ambato	—	11.376	—	2.550	—	3.447	—	3.088	—	3.6
Ancasti	—	8.193	—	3.749	—	2.914	—	2.165	—	1.9
Andalgalá	—	7.943	—	3.204	—	2.395	—	1.988	—	2.4
Bolén	—	4.404	—	1.477	—	1.350	—	1.294	—	1.0
Capayán	—	5.847	—	2.819	—	2.293	—	2.111	—	1.8
Capital	—	811	—	215	—	308	—	275	—	2
El Alto	—	8.729	—	6.388	—	4.301	—	3.704	—	3.3
La Paz	—	18.155	—	6.824	—	6.874	—	5.206	—	4.8
Paclín	—	7.997	2	2.730	—	3.053	—	2.346	—	2.0
Piedra Blanca	—	982	—	998	—	539	—	598	—	4
Pomán	—	2.811	1	568	—	876	1	359	—	6
Santa María	—	2.512	—	870	—	749	—	579	—	6
Santa Rosa	—	7.609	—	4.088	—	3.433	—	2.972	—	2
Tinogasta	—	3.027	—	1.791	—	1.123	—	1.190	—	2
Valle Viejo	—	1.172	—	1.030	—	694	—	675	—	1
TOTAL	—	91.589	3	39.826	—	34.854	1	28.890	—	28.0

NOVILLITOS DE UNO A DOS AÑOS		NOVILLOS DE MÁS DE DOS AÑOS		TORITOS DE UNO A DOS AÑOS		TOROS DE MÁS DE DOS AÑOS		BUEYES		TOTALES		TOTAL GENERAL
P	M	P	M	P	M	P	M	P	M	Puros	MESTIZOS	
—	4	—	16	—	29	—	12	—	6	—	235	235
—	—	—	—	—	—	—	—	—	—	—	—	—
—	—	—	—	—	—	—	1	—	—	—	7	7
—	4	—	11	—	2	—	3	—	3	—	113	113
—	5	—	3	—	1	—	1	—	—	—	46	46
—	—	—	—	—	—	—	—	—	2	—	11	11
—	—	—	—	—	—	—	—	—	—	—	—	—
—	—	—	—	—	3	—	2	—	—	—	30	30
—	13	—	8	—	7	—	2	—	6	—	153	153
—	—	—	—	—	—	—	—	—	—	—	—	—
—	—	—	—	—	—	—	—	—	—	—	33	33
—	48	—	65	—	46	—	35	—	20	—	963	963

ESPECIFICADA

—	1.365	—	2.224	—	1.414	—	1.703	—	553	—	27.067	27.067
—	1.624	—	2.055	—	1.050	—	799	—	637	—	25.009	25.009
—	2.205	—	2.176	—	653	—	1.085	—	598	—	23.259	23.259
—	669	—	359	—	456	—	659	—	550	—	12.675	12.675
—	1.073	—	1.232	—	803	—	779	—	624	—	18.968	18.968
—	10	—	173	—	26	—	—	—	46	—	1.495	1.495
—	2.251	—	2.301	—	1.709	—	1.244	—	925	—	34.464	34.464
—	3.833	—	4.342	—	1.904	—	1.506	—	179	—	50.674	50.674
—	1.696	—	1.545	—	1.179	—	1.016	—	826	—	23.954	23.954
—	101	—	193	—	66	—	71	—	119	—	2.449	2.449
—	357	—	253	—	404	—	368	—	236	—	7.259	7.259
—	426	—	513	—	253	—	355	—	172	—	6.713	6.713
—	1.620	—	1.803	—	1.475	—	922	—	548	—	26.731	26.731
—	382	—	458	—	313	—	383	—	378	—	9.583	9.583
—	136	—	135	—	63	—	47	—	241	—	2.060	2.060
—	17.758	—	20.237	—	11.773	—	10.936	—	6.633	—	272.954	272.964

PROVINCIA DE CATAMARCA

—	2.055	—	2.769	—	1.579	—	2.007	—	625	—	32.575	32.575
—	1.639	—	2.077	—	1.056	—	893	—	639	—	25.244	25.244
—	2.253	—	2.300	—	738	—	1.294	—	614	—	25.279	25.279
—	676	—	364	—	463	—	665	—	562	—	12.826	12.826
—	1.099	—	1.233	—	843	—	813	—	641	—	19.597	19.597
—	13	—	173	—	34	—	11	—	48	—	2.116	2.116
—	2.278	—	2.315	—	1.726	—	1.259	—	927	—	34.374	34.374
—	4.281	—	4.460	—	1.932	—	1.680	—	182	—	54.656	54.656
—	1.740	—	1.579	—	1.236	—	1.050	—	856	2	24.626	24.628
—	199	—	350	—	105	—	99	—	194	—	4.550	4.559
—	363	—	257	1	412	1	373	—	242	4	7.375	7.379
—	445	—	522	—	262	—	363	—	180	—	7.002	7.002
—	1.642	—	1.813	—	1.495	—	934	—	558	—	27.023	27.023
—	407	—	460	—	323	—	393	—	442	—	10.039	10.039
—	260	—	218	—	91	—	82	—	366	—	5.043	5.043
—	19.355	—	21.440	1	12.305	1	12.041	—	7.076	6	292.339	292.345

PROVINCIA DE
SHOR

DEPARTAMENTO O PARTIDO	VACAS DE VIENTE MÁS DE DOS AÑOS		VACAS DE ORDENE		VAQUILLONAS DE UNO A DOS AÑOS		TERNERAS MENORES DE UN AÑO		TERNEROS MENORES DE UN AÑO	
	P	M	P	M	P	M	P	M	P	M
	Capital	—	—	—	—	—	—	—	—	—
General Alvear	—	1.942	—	188	—	1.656	—	288	—	250
Godoy Cruz	—	—	—	—	—	—	—	—	—	—
Guaymallén	—	—	—	—	—	—	—	—	—	—
Junín	—	77	2	73	—	21	—	60	2	64
La Paz	—	2.363	—	23	—	811	—	363	—	359
Las Heras	—	17	—	5	—	5	—	7	—	4
Lavalle	—	345	—	198	—	137	—	171	—	15
Luján	—	2.130	—	519	—	674	—	688	—	623
Maipú	—	5	—	1	—	—	—	3	—	1
Rivadavia	—	165	—	271	—	102	—	106	—	196
San Carlos	18	1.631	14	54	15	455	11	439	7	353
San Martín	—	785	2	267	1	148	—	189	—	215
San Rafael	39	13.654	20	978	6	1.792	7	1.024	9	1.043
Santa Rosa	—	3.785	—	11	—	1.497	—	1.573	—	1.023
Tunuyán	—	406	—	175	—	227	—	150	—	128
Tupungato	—	288	—	57	—	77	—	80	—	78
TOTAL	57	27.594	38	2.823	22	7.607	18	5.147	18	4.451

HERE

Capital	—	—	—	—	—	—	—	—	—	—
General Alvear	—	11.788	—	2	—	1.112	—	2.070	—	1.170
Godoy Cruz	—	—	—	—	—	—	—	—	—	—
Guaymallén	—	—	—	—	—	—	—	—	—	—
Junín	—	3	—	1	—	—	—	2	—	—
La Paz	—	1.643	—	42	—	179	—	539	—	513
Las Heras	—	181	—	—	—	60	—	38	—	2
Lavalle	—	79	—	15	—	23	—	10	—	—
Luján	—	11	—	2	—	—	—	2	—	—
Maipú	—	—	—	—	—	—	—	—	—	—
Rivadavia	—	11	—	10	—	3	—	11	—	—
San Carlos	—	41	—	1	—	15	—	13	—	—
San Martín	—	8	—	—	—	1	—	4	—	—
San Rafael	16	234	8	5	5	91	4	74	1	—
Santa Rosa	—	20	—	8	—	5	—	16	—	—
Tunuyán	—	22	—	34	—	13	—	17	—	—
Tupungato	—	—	—	—	—	—	—	—	—	—
TOTAL	16	14.041	8	120	5	1.502	4	2.796	1	23

POLLE

Capital	—	—	—	—	—	—	—	—	—	—
General Alvear	—	5.408	—	35	—	2.070	—	861	—	—
Godoy Cruz	—	—	—	—	—	—	—	—	—	—
Guaymallén	—	—	—	—	—	—	—	—	—	—
Junín	—	—	—	11	—	20	—	6	—	—
La Paz	—	176	—	—	—	30	—	41	—	—

MENDOZA

THORN

NOVILLITOS DE UNO A DOS AÑOS		NOVILLOS DE MÁS DE DOS AÑOS		TORITOS DE UNO A DOS AÑOS		TOROS DE MÁS DE DOS AÑOS		BUEYES		TOTALES		TOTAL GENERAL
P	M	P	M	P	M	P	M	P	M	Puros	Mestizos	
—	—	—	—	—	—	—	—	—	—	—	—	
—	289	—	64	—	49	—	126	—	6	—	4.835	4.833
—	—	—	—	—	—	—	—	—	—	—	—	—
—	—	—	—	—	—	—	—	—	—	—	—	—
—	8	—	6	—	6	—	7	—	120	4	445	449
—	210	—	13	—	83	—	90	—	—	—	4.315	4.315
—	1	—	3	—	—	—	10	—	7	—	59	59
—	33	—	12	—	16	—	9	—	18	—	1.015	1.015
—	217	—	113	—	98	—	255	—	259	—	5.573	5.573
—	—	—	—	—	—	—	—	—	8	—	18	18
—	65	—	14	—	7	—	12	—	306	—	1.240	1.240
—	214	—	147	1	118	—	86	—	95	66	3.614	3.680
—	73	—	81	—	28	—	56	—	4	3	1.876	1.879
—	1.390	—	385	—	106	111	250	—	516	192	21.143	21.335
—	382	—	1.360	—	61	—	315	—	2	—	10.042	10.042
—	53	—	9	—	36	—	21	—	20	—	1.164	1.164
—	10	—	55	—	41	—	58	—	34	—	789	789
—	2.944	—	2.262	1	643	111	1.295	—	1.335	265	56.131	56.396

FORD

—	—	—	—	—	—	—	—	—	—	—	—	—
—	77	—	—	—	—	—	322	—	—	—	17.141	17.141
—	—	—	—	—	—	—	—	—	—	—	—	—
—	—	—	—	—	—	—	—	—	7	—	14	14
—	102	—	73	—	11	—	110	—	—	—	3.074	3.074
—	21	—	17	—	18	—	24	—	—	—	384	384
—	27	—	5	—	6	—	2	—	2	—	179	179
—	1	—	3	—	1	—	—	—	2	—	22	22
—	—	—	—	—	—	—	—	—	—	—	—	—
—	1	—	—	—	—	—	1	—	—	—	37	37
—	1	—	25	—	—	—	2	—	7	—	113	113
—	1	—	—	—	—	—	—	—	2	—	17	17
—	41	—	—	—	16	1	13	—	6	35	526	561
—	11	—	13	—	1	—	1	—	20	—	114	114
—	—	—	4	—	2	—	4	—	6	—	123	123
—	—	—	—	—	—	—	—	—	—	—	—	—
—	283	—	141	—	55	1	479	—	52	35	21.749	21.784

ANGUS

—	—	—	—	—	—	—	—	—	—	—	—	—
—	24	—	—	—	2	—	559	—	4	—	9.072	9.072
—	—	—	—	—	—	—	—	—	—	—	—	—
—	10	—	—	—	—	—	—	—	2	—	54	54
—	84	—	56	—	8	—	13	—	—	—	503	506

(Continuación)

DEPARTAMENTO O PARTIDO	VACAS DE VIENTRE MÁS DE DOS AÑOS		VACAS DE ORDEÑE		VAQUILLONAS DE UNO A DOS AÑOS		TERNERAS MENORES DE UN AÑO		TERNEROS MENORES DE UN AÑO	
	P	M	P	M	P	M	P	M	P	M
Las Heras	20	541	20	—	15	308	9	67	8	69
Lavalle	—	15	—	7	—	8	—	4	—	5
Luján	—	74	—	53	—	68	—	40	—	63
Maipú	—	2	—	—	—	2	—	—	—	—
Rivadavia	—	1	—	2	—	—	—	2	—	—
San Carlos	—	74	—	96	—	109	—	98	—	49
San Martín	—	9	—	14	—	8	—	5	—	6
San Rafael	1	34	—	8	1	3	—	7	—	6
Santa Rosa	—	4	—	4	—	6	—	—	—	—
Tunuyán	—	40	—	15	—	14	—	23	—	18
Tupungato	—	36	—	—	—	20	—	16	—	11
TOTAL	21	6.413	20	245	16	2.711	9	1.175	8	886

HOLAN

Capital	—	—	—	—	—	—	—	—	—	—
General Alvear	—	—	—	16	—	3	—	8	—	—
Godoy Cruz	—	—	—	113	—	—	—	65	—	—
Guaymallén	—	—	—	11	—	—	—	2	—	—
Junín	—	—	—	563	—	37	—	214	—	136
La Paz	—	—	—	353	—	82	—	50	—	—
Las Heras	—	—	—	386	—	95	—	93	—	119
Lavalle	—	—	—	408	—	35	—	116	—	6
Luján	—	—	—	980	—	237	—	224	—	164
Maipú	—	—	—	7	—	—	—	3	—	—
Rivadavia	—	—	—	101	—	46	—	37	—	—
San Carlos	—	—	—	954	—	309	—	273	—	241
San Martín	—	—	65	331	15	42	15	127	10	—
San Rafael	—	—	5	2.260	2	888	—	508	—	57
Santa Rosa	—	—	—	47	—	1	—	2	—	—
Tunuyán	—	—	11	726	—	272	—	133	—	15
Tupungato	—	—	—	775	—	203	—	243	—	10
TOTAL	—	—	81	8.031	17	2.300	15	2.103	10	1.689

NORM

Capital	—	—	—	—	—	—	—	—	—	—
General Alvear	—	—	—	2	—	—	—	2	—	—
Godoy Cruz	—	—	—	—	—	—	—	—	—	—
Guaymallén	—	—	—	2	—	—	—	—	—	—
Junín	—	—	—	29	—	5	—	3	—	—
La Paz	—	—	—	1.311	—	259	—	264	—	—
Las Heras	—	—	—	1	—	—	—	1	—	—
Lavalle	—	—	—	212	—	43	—	71	—	—
Luján	—	—	—	10	—	3	—	4	—	—
Maipú	—	—	—	46	—	6	—	12	—	—
Rivadavia	—	—	—	7	—	1	—	2	—	—
San Carlos	—	—	—	231	—	58	—	88	—	—
San Martín	—	—	1	51	—	10	—	12	—	—
San Rafael	—	—	—	285	—	41	—	73	—	—
Santa Rosa	—	—	—	1.147	—	128	—	14	—	—
Tunuyán	—	—	—	116	—	43	—	15	—	—
Tupungato	—	—	—	14	—	10	—	4	—	—
TOTAL	—	—	1	3.464	—	607	—	565	—	3

NOVILLITOS DE UNO A DOS AÑOS		NOVILLOS DE MÁS DE DOS AÑOS		TORITOS DE UNO A DOS AÑOS		TOROS DE MÁS DE DOS AÑOS		BUEYES		TOTALES		TOTAL GENERAL
P	M	P	M	P	M	P	M	P	M	PUSOS	NESTIZOS	
—	242	—	32	—	14	2	28	—	7	74	1.308	1.382
—	2	—	2	—	2	—	—	—	5	—	45	45
—	1	—	—	—	20	—	5	—	10	—	334	334
—	—	—	—	—	—	—	—	—	—	—	4	4
—	—	—	—	—	—	—	1	—	—	—	.6	.6
—	5	—	162	—	3	—	8	—	14	—	613	619
—	—	—	—	—	—	—	2	—	2	—	43	48
—	—	—	15	—	—	—	—	—	13	2	86	88
—	—	—	—	—	2	—	—	—	—	—	16	16
—	5	—	—	—	5	—	42	—	—	—	162	162
—	22	—	14	—	—	—	1	—	—	—	120	120
—	395	—	281	—	56	2	659	—	57	76	12.378	12.454

DESES

—	1	—	—	—	1	—	1	—	—	—	36	36
—	—	—	—	—	1	—	1	—	—	—	219	219
—	—	—	—	—	—	—	1	—	—	—	17	17
—	1	—	—	—	12	—	20	—	—	—	1.033	1.033
—	40	—	—	—	21	—	20	—	—	—	616	616
—	—	—	—	—	2	—	9	—	11	—	708	708
—	2	—	8	—	8	—	11	—	16	—	686	686
—	49	—	31	—	27	—	29	—	39	—	1.780	1.780
—	—	—	—	—	—	—	—	—	—	—	14	14
—	10	—	30	—	10	—	3	—	20	—	289	289
—	98	—	106	—	57	—	65	—	3	—	2.110	2.110
—	116	—	3	1	8	2	3	—	2	106	708	809
—	374	—	104	—	59	—	60	—	50	7	4.681	4.688
—	—	—	—	—	—	—	—	—	3	—	57	57
—	104	—	24	—	8	—	24	—	8	13	1.444	1.457
—	48	—	21	—	78	—	23	—	38	—	1.612	1.612
—	843	—	322	1	292	2	279	—	190	126	16.005	16.131

ANDOS

—	1	—	—	—	—	—	—	—	—	—	6	6
—	—	—	—	—	—	—	—	—	—	—	3	3
—	—	—	8	—	2	—	1	—	2	—	56	56
—	300	—	150	—	152	—	302	—	—	—	2.979	2.979
—	—	—	—	—	—	—	—	—	—	—	2	2
—	9	—	4	—	5	—	6	—	21	—	487	487
—	—	—	—	—	—	—	—	—	2	—	19	19
—	1	—	1	—	—	—	2	—	5	—	85	85
—	—	—	—	—	1	—	—	—	6	—	18	18
—	1	—	1	—	6	—	4	—	7	—	434	434
—	4	—	2	—	1	—	8	—	22	1	121	122
—	32	—	10	—	3	—	11	—	6	—	516	516
—	89	—	338	—	—	—	60	—	4	—	1.786	1.786
—	4	—	104	—	1	—	2	—	13	—	304	304
—	—	—	—	—	2	—	—	—	2	—	35	35
—	441	—	618	—	178	—	391	—	90	1	6.801	6.802

(Continuación)

DEPARTAMENTO O PARTIDO	VACAS DE VIENTRE MÁS DE DOS AÑOS		VACAS DE ORDEÑE		VAQUILLONAS DE UNO A DOS AÑOS		TERNERAS MENORES DE UN AÑO		TERNEROS MENORES DE UN AÑO	
	P	M	P	M	P	M	P	M	P	M
Capital	—	—	—	206	—	5	—	23	—	21
General Alvear	—	5.301	—	1.435	—	1.740	—	1.238	—	991
Godoy Cruz	—	—	—	672	—	6	—	86	—	—
Guaymallén	—	52	—	146	—	5	—	35	—	49
Junín	—	314	—	234	—	120	—	151	—	128
Lá Paz	—	7.002	—	2.493	—	2.730	—	2.202	—	1.987
Las Heras	—	863	—	74	—	373	—	185	—	177
Lavalle	—	4.302	—	729	—	1.376	—	1.102	—	913
Luján	—	1.201	—	464	—	484	—	418	—	323
Maipú	—	423	—	215	—	152	—	159	—	148
Rivadavia	—	1.353	—	259	—	337	—	298	—	268
San Carlos	—	2.561	—	384	—	1.036	—	397	—	697
San Martín	—	714	—	479	—	189	—	325	—	332
San Rafael	—	10.838	—	1.761	—	2.914	—	2.504	—	1.951
Santa Rosa	—	4.842	—	915	—	1.689	—	1.369	—	1.137
Tunuyán	—	3.128	—	746	—	945	—	880	—	758
Tupungato	—	7.666	—	116	—	999	—	574	—	626
TOTAL	—	50.565	—	11.328	—	15.155	—	12.446	—	10.405

RAZA NO

TOTALES DE LA										
Capital	—	—	—	206	—	5	—	23	—	21
General Alvear	—	24.439	—	1.673	—	6.583	—	4.467	—	3.107
Godoy Cruz	—	—	—	785	—	6	—	151	—	38
Guaymallén	—	52	—	159	—	5	—	37	—	53
Junín	—	394	2	914	—	253	—	436	2	34
Lá Paz	—	11.183	—	4.222	—	4.141	—	3.459	—	3.063
Las Heras	20	1.607	20	466	15	846	9	391	8	351
Lavalle	—	4.742	—	1.569	—	1.617	—	1.474	—	1.158
Luján	—	3.416	—	2.028	—	1.469	—	1.376	—	1.073
Maipú	—	430	—	269	—	160	—	177	—	163
Rivadavia	—	1.530	—	650	—	489	—	456	—	493
San Carlos	18	4.307	14	1.720	15	2.032	11	1.808	7	1.423
San Martín	—	1.516	68	1.142	16	398	15	662	10	673
San Rafael	56	24.760	33	5.297	14	5.729	11	4.190	10	3.473
Santa Rosa	—	8.651	—	2.132	—	3.326	—	2.980	—	2.241
Tunuyán	—	3.596	11	1.812	—	1.514	—	1.223	—	1.013
Tupungato	—	7.990	—	962	—	1.309	—	922	—	907
TOTAL	94	98.613	148	26.011	60	29.892	46	24.232	37	19.633

**PROVINCIA DE
SHOS**

Aranjo	—	40	—	20	—	10	—	5	—	—
Capital	—	18	—	3	—	5	—	7	—	—
Castro Barros	—	51	—	3	—	1	—	10	—	—
Chilecito	—	250	—	132	—	83	—	86	—	—

NOVILLITOS DE UNO A DOS AÑOS		NOVILLOS DE MÁS DE DOS AÑOS		TORITOS DE UNO A DOS AÑOS		TOROS DE MÁS DE DOS AÑOS		BUEYES		TOTALES		TOTAL GENERAL	
P	M	P	M	P	M	P	M	P	M	Puros	Mestizos		
							3			1		259	259
	810		745		130		283			22		12.692	12.692
							9					773	773
							3			14		304	304
	30		6		10		21			207		1.221	1.221
	1.448		998		387		523			36		19.803	19.803
	129		165		49		167			64		2.256	2.256
	641		582		308		293			83		10.329	10.329
	297		154		55		89			87		3.471	3.471
	26		36		19		26			260		1.454	1.464
	203		343		97		51			516		3.665	3.665
	427		257		207		175			275		6.965	6.966
	135		218		80		52			181		2.655	2.655
	1.769		2.433		423		436			428		25.462	25.462
	947		528		189		312			57		12.025	12.025
	217		264		274		364			158		7.731	7.731
	862		826		70		523			210		12.454	12.454
	7.936		7.577		2.193		3.326			2.601		123.530	123.530

ESPECIFICADA

PROVINCIA DE MENDOZA

							3			1		259	259
	1.201		809		176		1.288			32		43.780	43.780
					1		19					992	992
							4			14		324	324
	49		20		80		40			338	4	2.823	2.827
	2.179		1.287		662		1.059			98		31.292	31.292
	393		217		33	2	238			89	74	4.717	4.791
	714		608		345		521			145		12.691	12.691
	565		300		201		377			399		11.204	11.204
	27		37		19		28			273		1.585	1.585
	279		387		55		68			846		5.255	5.255
	746		698	1	391		340			341	66	13.855	13.921
	329		304	1	67		116			213	110	5.420	5.530
	8.606		2.947		617	112	770			1.019	236	52.414	52.650
	1.429		2.284		253		688			66		24.040	24.040
	383		405		326	2	457			203	13	10.933	10.946
	942		898		191		605			284		15.010	15.010
	12.842		11.201	2	3.417	116	6.420			4.325	503	236.594	237.097

LA RIOJA

THORN

	16											91	91
												81	81
					4		1					80	80
	37		31		36	1	41			30	1	795	796

NOVILLITOS DE UNO A DOS AÑOS		NOVILLOS DE MÁS DE DOS AÑOS		TORITOS DE UNO A DOS AÑOS		TOROS DE MÁS DE DOS AÑOS		BUEYES		TOTALES		TOTAL GENERAL				
P	M	P	M	P	M	P	M	P	M	Puros	Mestizos					
---	7	---	5	---	8	---	21	---	4	---	148	148				
---	---	---	---	---	---	---	1	---	---	---	1	1				
---	---	---	---	---	---	---	---	---	---	---	13	13				
---	19	---	14	---	3	---	11	---	11	---	203	203				
---	2	---	16	---	7	---	---	---	---	---	80	80				
---	15	---	16	---	6	---	5	---	---	---	198	198				
---	9	---	4	---	7	---	1	---	---	---	76	76				
---	---	---	---	---	---	---	---	---	---	---	---	---				
---	---	---	---	---	---	---	---	---	---	---	---	---				
---	---	---	---	---	---	---	---	---	---	---	---	---				
---	---	---	---	---	---	---	---	---	---	---	---	---				
---	---	---	---	---	---	---	---	---	---	---	---	---				
---	---	---	---	---	---	---	---	---	---	---	---	---				
---	7	---	37	---	15	---	11	---	5	---	174	174				
---	112	---	123	---	36	---	1	---	92	---	50	---	1	1,890	---	1,801

FORD

---	---	---	---	---	---	---	---	---	---	---	---	---	---	
---	---	---	---	---	---	---	---	---	---	---	---	---	---	
---	---	---	---	---	2	---	---	---	---	---	12	12	---	
---	---	---	---	---	1	---	3	---	---	---	14	14	---	
---	---	---	---	---	---	---	---	---	2	---	5	5	---	
---	---	---	---	---	---	---	---	---	---	---	---	---	---	
---	---	---	1	---	---	---	---	---	---	---	14	14	---	
---	---	---	6	---	---	---	5	---	2	---	90	90	---	
---	---	---	---	---	---	---	9	---	---	---	67	67	---	
---	---	---	---	---	---	---	---	---	---	---	---	---	---	
---	---	---	2	---	1	---	1	---	---	---	18	18	---	
---	---	---	---	---	---	---	---	---	---	---	---	---	---	
---	---	---	---	---	---	---	---	---	---	---	---	---	---	
---	19	---	24	---	14	---	21	---	---	---	144	144	---	
---	19	---	38	---	18	---	37	---	4	---	364	---	---	364

ANGUS

---	---	---	---	---	---	---	---	---	---	---	---	---	---	---
---	---	---	---	---	---	---	---	---	---	---	---	---	---	---
---	10	---	---	---	6	---	7	---	---	---	41	41	---	---
---	---	---	---	---	---	---	---	---	---	---	148	148	---	---
---	22	---	8	---	9	---	17	---	---	---	174	174	---	---
---	---	---	---	---	---	---	---	---	---	---	---	---	---	---
---	---	---	---	---	---	---	---	---	---	---	---	---	---	---
---	---	---	---	---	---	---	---	---	---	---	---	---	---	---
---	---	---	---	---	---	---	---	---	---	---	---	---	---	---
---	---	---	1	---	---	---	---	---	1	---	8	8	---	---
---	---	---	---	---	---	---	---	---	---	---	8	8	---	---
---	---	---	2	---	1	---	---	---	---	---	20	20	---	---
---	---	---	---	---	---	---	---	---	---	---	---	---	---	---
---	---	---	---	---	---	---	---	---	---	---	---	---	---	---
---	---	---	---	---	---	---	---	---	---	---	---	---	---	---
---	---	---	---	---	---	---	---	---	---	---	---	---	---	---
---	---	---	---	---	---	---	---	---	---	---	10	10	---	---

(Continuación)

DEPARTAMENTO O PARTIDO	VACAS DE VIENBRE MÁS DE DOS AÑOS		VACAS DE ORDEÑE		VAQUILLONAS DE UNO A DOS AÑOS		TEENERAS MENORES DE UN AÑO		TERNBROS MENORES DE UN AÑO	
	P	M	P	M	P	M	P	M	P	M
Rivadavia	—	—	—	—	—	—	—	—	—	—
Sanagasta	—	—	—	—	—	—	—	—	—	—
San Martín	—	—	—	—	—	—	—	—	—	—
Vélez Sársfield	—	—	—	—	—	—	—	—	—	—
TOTAL	—	135	—	36	—	56	—	47	—	44

H O L A N

Araujo	—	—	—	34	—	7	—	10	—	9
Capital	—	—	4	372	1	125	—	154	8	90
Castro Barros	—	—	—	6	—	—	—	2	—	1
Chilecito	—	—	—	150	—	36	—	27	—	41
Famatina	—	—	—	—	—	—	—	—	—	—
General Belgrano	—	—	—	—	—	—	—	—	—	—
General Lamadrid	—	—	—	17	—	—	—	—	—	—
General Lavalle	—	—	—	—	—	—	—	—	—	—
General Ocampo	—	—	—	—	—	—	—	—	—	—
General Roca	—	—	—	—	—	—	—	—	—	—
General Sarmiento	—	—	—	55	—	13	—	16	—	12
Gobernador Górdillo	—	—	—	9	—	—	—	1	—	—
Independencia	—	—	—	107	—	—	—	23	—	12
Pelagio B. Luna	—	—	—	7	—	3	—	6	—	—
Rivadavia	—	—	—	—	—	—	—	—	—	—
Sanagasta	—	—	—	32	—	—	—	—	—	—
San Martín	—	—	—	430	—	205	—	68	—	72
Vélez Sársfield	—	—	—	—	—	—	—	—	—	—
TOTAL	—	—	4	1.219	1	389	—	307	8	25

N O R M

Araujo	—	—	—	—	—	—	—	—	—	—
Capital	—	—	—	15	—	5	—	5	—	—
Castro Barros	—	—	—	—	—	—	—	—	—	—
Chilecito	—	—	—	5	—	—	—	1	—	—
Famatina	—	—	—	—	—	—	—	—	—	—
General Belgrano	—	—	—	—	—	—	—	—	—	—
General Lamadrid	—	—	—	—	—	—	—	—	—	—
General Lavalle	—	—	—	—	—	—	—	—	—	—
General Ocampo	—	—	—	—	—	—	—	—	—	—
General Roca	—	—	—	—	—	—	—	—	—	—
General Sarmiento	—	—	—	—	—	—	—	—	—	—
Gobernador Górdillo	—	—	—	—	—	—	—	—	—	—
Independencia	—	—	—	—	—	—	—	—	—	—
Pelagio B. Luna	—	—	—	—	—	1	—	—	—	—
Rivadavia	—	—	—	—	—	—	—	—	—	—
Sanagasta	—	—	—	7	—	—	—	1	—	—
San Martín	—	—	—	69	—	27	—	17	—	—
Vélez Sársfield	—	—	—	—	—	—	—	—	—	—
TOTAL	—	—	—	96	—	33	—	24	—	—

NOVILLITOS DE UNO A DOS AÑOS		NOVILLOS DE MÁS DE DOS AÑOS		TORITOS DE UNO A DOS AÑOS		TOROS DE MÁS DE DOS AÑOS		BUEYES		TOTALES		TÓTAL GENERAL
P.	M.	P.	M.	P.	M.	P.	M.	P.	M.	Puros	Mestizos	
—	—	—	—	—	—	—	4	—	—	—	4	4
—	—	—	—	—	—	—	—	—	—	—	—	—
—	—	—	—	—	—	—	—	—	—	—	—	—
—	—	—	—	—	—	—	—	—	—	—	—	—
—	32	—	11	—	16	—	28	—	3	—	408	408

DESES

—	2	—	—	—	2	—	3	—	—	—	67	67
—	60	—	64	1	19	1	34	—	—	15	918	933
—	—	—	—	—	1	—	2	—	—	—	12	12
—	26	—	15	—	14	—	14	—	—	—	322	323
—	—	—	—	—	—	—	—	—	—	—	—	—
—	—	—	—	—	—	—	—	—	—	—	17	17
—	—	—	—	—	—	—	—	—	—	—	—	—
—	—	—	—	—	—	—	—	—	—	—	—	—
—	6	—	9	—	11	—	10	—	1	—	134	134
—	—	—	—	—	—	—	—	—	—	—	12	12
—	2	—	—	—	—	—	4	—	—	—	148	148
—	—	—	—	—	2	—	1	—	4	—	23	23
—	—	—	—	—	6	—	3	—	—	—	9	9
—	—	—	—	—	—	—	1	—	—	—	33	33
—	140	—	110	—	11	—	21	—	16	—	1.083	1.053
—	—	—	—	—	—	—	—	—	—	—	—	—
—	236	—	193	1	66	1	93	—	21	15	2.779	2.794

ANDOS

—	2	—	—	—	3	—	—	—	—	—	38	38
—	—	—	—	—	1	—	—	—	—	—	7	7
—	—	—	—	—	—	—	—	—	—	—	—	—
—	—	—	—	—	—	—	—	—	—	—	—	—
—	—	—	—	—	—	—	—	—	—	—	—	—
—	—	—	—	—	—	—	—	—	—	—	—	—
—	—	—	—	—	—	—	—	—	—	—	—	—
—	—	—	—	—	—	—	—	—	—	—	—	—
—	—	—	—	—	—	—	—	—	—	—	—	—
—	—	—	—	—	—	—	—	—	—	—	—	—
—	—	—	—	—	—	—	—	—	—	—	—	—
—	13	—	10	—	1	—	3	—	—	—	9	9
—	—	—	—	—	—	—	—	—	—	—	157	157
—	—	—	—	—	—	—	—	—	—	—	—	—
—	15	—	10	—	5	—	9	—	—	—	207	207

NOVILLITOS DE UNO A DOS AÑOS		NOVILLOS DE MÁS DE DOS AÑOS		TORITOS DE UNO A DOS AÑOS		TOROS DE MÁS DE DOS AÑOS		BUEYES		TOTALES		TOTAL GENERAL
P	M	P	M	P	M	P	M	P	M	Puros	Mestizos	
							1				3	3
	60		51		14		15		6		489	486
							3				3	3
	3		5		9		6		10		174	174
	130		85		68		57		98		1.671	1.671

FORD

							2				33	33
	34		230		54		78				1.428	1.423
											8	8
							10				10	10
	84		280		54		85				1.469	1.469

ANGUS

	2				8		3		4		189	189
	2				8		3		4		189	189

DESES

	115		17	1	30	2	38		65	8	1.694	1.697
	16				91		42				926	926

(Continuación)

DEPARTAMENTO O PARTIDO	VACAS DE VIENTRE MÁS DE DOS AÑOS		VACAS DE ORDEÑE		VAQUILLONAS DE UNO A DOS AÑOS		TERNERAS MENORES DE UN AÑO		TERNEROS MENORES DE UN AÑO	
	P	M	P	M	P	M	P	M	P	M
	Ledesma	—	—	—	85	—	38	—	33	—
Gobernador Tello	—	—	—	20	—	6	—	9	—	—
Rinconada	—	—	—	—	—	—	—	—	—	—
San Antonio	—	—	—	89	—	9	—	11	—	—
San Pedro	—	—	—	196	—	40	—	51	—	—
Santa Bárbara	—	1	—	—	—	1	1	—	—	—
Santa Catalina	—	—	—	—	—	—	—	—	—	—
Tilcara	—	—	—	—	—	—	—	—	—	—
Tumbaya	—	—	—	—	—	—	—	—	—	—
Yavi	—	—	—	—	—	—	—	—	—	—
TOTAL	—	1	—	1.481	—	486	1	389	—	—

NORM

Capital	—	—	—	2	—	4	—	5	—	—
Cochinoca	—	—	—	—	—	—	—	—	—	—
Del Carmen	—	—	—	4	—	1	—	1	—	—
Humahuaca	—	—	—	—	—	—	—	—	—	—
Ledesma	—	—	—	—	—	—	—	—	—	—
Gobernador Tello	—	—	—	—	—	—	—	—	—	—
Rinconada	—	—	—	—	—	—	—	—	—	—
San Antonio	—	—	—	63	—	10	—	12	—	—
San Pedro	—	—	—	6	—	1	—	—	—	—
Santa Bárbara	—	—	—	—	—	—	—	—	—	—
Santa Catalina	—	—	—	—	—	—	—	—	—	—
Tilcara	—	—	—	—	—	—	—	—	—	—
Tumbaya	—	—	—	—	—	—	—	—	—	—
Yavi	—	—	—	—	—	—	—	—	—	—
TOTAL	—	—	—	75	—	16	—	18	—	—

RAZA N

Capital	—	9.580	—	3.905	—	3.685	—	3.519	—	—
Cochinoca	—	1.859	—	485	—	571	—	463	—	—
Del Carmen	—	6.240	—	3.703	—	2.883	—	2.873	—	—
Humahuaca	—	1.089	—	190	—	295	—	257	—	—
Ledesma	—	6.556	—	1.693	—	1.694	—	1.436	—	—
Gobernador Tello	—	1.942	—	2.055	—	1.131	—	1.064	—	—
Rinconada	—	14	—	25	—	11	—	8	—	—
San Antonio	—	3.116	—	1.687	—	1.806	—	1.208	—	—
San Pedro	—	5.211	—	1.184	—	1.618	—	1.419	—	—
Santa Bárbara	—	6.808	—	5.101	—	3.608	—	3.125	—	—
Santa Catalina	—	15	—	6	—	—	—	3	—	—
Tilcara	—	1.656	—	1.097	—	612	—	654	—	—
Tumbaya	—	1.201	—	930	—	609	—	663	—	—
Yavi	—	209	—	125	—	82	—	75	—	—
TOTAL	—	44.923	—	22.166	—	18.313	—	16.270	—	—

TOTALES DE L

Capital	—	9.309	—	4.775	—	3.998	—	3.772	—	—
Cochinoca	—	1.833	—	485	—	571	—	463	—	—
Del Carmen	—	7.074	—	4.350	—	3.199	—	2.714	—	—
Humahuaca	—	1.089	—	190	—	295	—	257	—	—

NOVILLITOS DE UNO A DOS AÑOS		NOVILLOS DE MÁS DE DOS AÑOS		TORITOS DE UNO A DOS AÑOS		TOROS DE MÁS DE DOS AÑOS		BUEYES		TOTALES		TOTAL GENERAL
P	M	P	M	P	M	P	M	P	M	FUROS	MESTIZOS	
—	18	—	—	—	22	—	27	—	—	—	109	199
—	4	—	1	—	3	—	3	—	—	—	53	53
—	—	—	—	—	—	—	—	—	—	—	—	—
—	11	—	2	—	2	—	2	—	7	—	92	92
—	43	—	10	—	8	—	9	—	—	—	401	401
—	—	—	—	—	—	—	1	—	—	2	4	6
—	—	—	—	—	—	—	—	—	—	—	—	—
—	—	—	—	—	—	—	—	—	—	—	—	—
—	—	—	—	—	—	—	—	—	—	—	—	—
—	—	—	—	—	—	—	—	—	—	—	—	—
—	—	—	—	—	—	—	—	—	—	—	—	—
—	—	—	—	—	—	—	—	—	—	—	—	—
—	—	—	—	—	—	—	—	—	—	—	—	—
—	207	—	96	1	153	9	117	—	70	5	3.569	3.374

ANDOS

—	—	—	—	—	1	—	1	—	—	—	13	13
—	—	—	—	—	—	—	3	—	6	—	18	18
—	—	—	1	—	1	—	—	—	—	—	2	2
—	—	—	—	—	—	—	—	—	—	—	—	—
—	—	—	—	—	—	—	—	—	—	—	—	—
—	—	—	—	—	—	—	—	—	—	—	—	—
—	—	—	—	—	—	—	—	—	—	—	—	—
—	—	—	—	—	—	—	—	—	—	—	—	—
—	7	—	27	—	3	—	9	—	10	—	159	159
—	—	—	—	—	—	—	6	—	—	—	13	13
—	—	—	—	—	—	—	—	—	—	—	—	—
—	—	—	—	—	—	—	—	—	—	—	—	—
—	—	—	—	—	—	—	—	—	—	—	—	—
—	—	—	—	—	—	—	—	—	—	—	—	—
—	—	—	—	—	—	—	—	—	—	—	—	—
—	—	—	—	—	—	—	—	—	—	—	—	—
—	—	—	—	—	—	—	—	—	—	—	—	—
—	7	—	28	—	3	—	19	—	16	—	196	196

ESPECIFICADA

—	2.254	—	2.629	—	1.141	—	1.035	—	2.362	—	33.154	33.154
—	272	—	388	—	189	—	217	—	95	—	4.778	4.778
—	1.511	—	2.025	—	798	—	1.044	—	1.952	—	24.577	24.577
—	161	—	215	—	103	—	103	—	377	—	2.996	2.996
—	1.379	—	1.639	—	524	—	844	—	2.000	—	19.244	19.244
—	649	—	578	—	416	—	371	—	699	—	9.804	9.804
—	1	—	9	—	12	—	3	—	1	—	96	96
—	778	—	796	—	308	—	841	—	331	—	11.438	11.438
—	863	—	1.676	—	536	—	602	—	1.747	—	16.277	16.277
—	2.551	—	2.217	—	1.520	—	1.265	—	658	—	28.990	28.990
—	—	—	2	—	4	—	2	—	2	—	36	36
—	453	—	347	—	201	—	272	—	484	—	6.278	6.278
—	374	—	388	—	235	—	191	—	372	—	5.531	5.531
—	96	—	22	—	19	—	17	—	41	—	697	697
—	11.311	—	12.926	—	5.798	—	6.814	—	11.416	—	163.891	163.891

PROVINCIA DE JUJUY

—	2.408	—	2.685	1	1.189	2	1.083	—	2.451	8	35.310	85.818
—	272	—	388	—	180	—	217	—	95	—	4.778	4.778
—	1.606	—	2.231	—	775	—	1.180	—	2.018	—	27.672	27.672
—	161	—	216	—	104	—	103	—	377	—	2.998	2.998

NOVILLITOS DE UNO A DOS AÑOS		NOVILLOS DE MÁS DE DOS AÑOS		TORITOS DE UNO A DOS AÑOS		TOROS DE MÁS DE DOS AÑOS		BUEYES		TOTALES		TOTAL GENERAL
P	M	P	M	P	M	P	M	P	M	Puros	Mestizos	
—	1.397	—	1.629	—	546	—	871	—	2.000	—	19.446	19.446
—	682	—	579	—	419	—	274	—	609	—	9.857	9.857
—	1	—	9	—	13	—	8	—	1	—	96	96
—	791	—	825	—	313	—	353	—	848	—	11.683	11.683
—	956	—	1.767	—	559	—	631	—	1.753	—	17.177	17.177
—	2.551	—	2.217	—	1.320	1	1.231	—	653	2	29.007	29.009
—	—	—	2	—	4	—	3	—	2	—	33	36
—	458	—	347	—	201	—	272	—	434	—	6.273	6.273
—	377	—	393	—	244	—	197	—	382	—	5.705	5.705
—	36	—	22	—	19	—	17	—	41	—	697	697
—	11.691	—	13.365	1	6.685	3	6.595	—	11.604	5	170.735	170.740

SAN JUAN

THORN

—	1	—	2	—	—	—	—	—	2	—	17	17
—	1	—	1	—	—	—	3	—	8	—	54	54
—	1	—	—	—	—	—	—	—	—	—	6	6
—	171	—	257	—	66	—	78	—	23	—	1.772	1.772
—	—	—	—	—	—	—	—	—	—	—	1	1
—	37	—	11	—	5	—	2	—	13	—	231	231
—	—	—	—	—	—	—	—	—	—	—	15	15
—	1	—	1	—	1	—	—	—	—	—	39	39
—	38	—	83	—	81	—	43	—	26	—	1.342	1.342
—	30	—	293	—	18	—	10	—	—	—	619	619
—	2	—	3	—	1	—	5	—	1	—	61	61
—	11	—	94	—	—	—	1	—	10	8	176	184
—	24	—	24	—	32	—	10	—	10	—	404	404
—	—	—	—	—	—	—	—	—	—	—	—	—
—	51	—	50	—	61	—	29	—	—	—	1.347	1.347
—	1	—	—	—	—	—	—	—	—	—	1	1
—	—	—	—	—	—	—	—	—	—	—	—	—
—	—	—	—	—	—	—	3	—	—	—	29	29
—	24	—	37	—	3	—	12	—	17	—	290	290
—	393	—	855	—	269	—	202	—	110	8	6.454	6.462

FORD

—	—	—	—	—	—	—	—	—	—	—	1	1
—	—	—	—	—	—	—	4	—	—	—	—	—
—	—	—	—	—	—	—	—	—	—	—	99	99
—	—	—	—	—	—	—	1	—	—	—	66	66
—	—	—	—	—	—	—	—	—	—	—	—	—
—	—	—	—	—	—	—	—	—	—	—	—	—
—	—	—	—	—	—	—	—	—	—	—	—	—
—	—	—	—	—	—	—	—	—	—	—	—	—
—	40	—	—	—	—	—	10	—	—	—	460	460
—	12	—	20	—	4	—	1	—	8	—	170	170
—	—	—	—	—	—	—	—	—	—	—	8	8
—	9	—	—	—	—	—	11	—	—	—	69	69

(Continuación)

DEPARTAMENTO O PARTIDO	VACAS DE VIENTE MÁS DE DOS AÑOS		VACAS DE ORDENE		VAQUILLONAS DE UNO A DOS AÑOS		TERNERAS MENORES DE UN AÑO		TERNEROS MENORES DE UN AÑO	
	P	M	P	M	P	M	P	M	P	M
Santa Lucía	—	—	—	—	—	—	—	—	—	—
Sarmiento	—	314	—	—	—	100	—	34	—	34
Trinidad	—	—	—	—	—	—	—	—	—	—
Üllán	—	—	—	—	—	—	—	—	—	—
Valle Fértil	—	—	—	—	—	—	—	—	—	—
Veinticinco de Mayo	—	10	—	4	—	6	—	4	—	4
TOTAL	—	678	—	92	—	241	—	126	—	129

POLLED

Albardón	—	—	—	—	—	—	—	—	—	—
Angaco Norte	—	—	—	—	—	—	—	—	—	—
Angaco Sud	—	—	—	—	—	—	—	—	—	—
Calingasta	—	40	—	4	—	17	—	10	—	8
Capital	—	—	—	—	—	—	—	—	—	—
Caucete	—	3	—	4	—	2	—	3	—	2
Concepción	—	—	—	—	—	—	—	—	—	—
Desamparados	—	—	—	—	—	—	—	—	—	—
Iglesia	—	100	—	—	—	—	—	—	—	—
Jachal	—	103	—	25	—	46	—	35	—	15
Nuevo de Julio	—	—	—	—	—	—	—	—	—	—
Pocitos	—	11	1	1	—	—	1	1	—	—
Rivadavia	—	—	—	—	—	—	—	—	—	—
Santa Lucía	—	—	—	—	—	—	—	—	—	—
Sarmiento	—	—	—	—	—	—	—	—	—	—
Trinidad	—	—	—	—	—	—	—	—	—	—
Üllán	—	—	—	—	—	—	—	—	—	—
Valle Fértil	—	—	—	—	—	—	—	—	—	—
Veinticinco de Mayo	—	—	—	—	—	—	—	—	—	—
TOTAL	—	257	1	34	—	65	1	49	—	95

HOLAN

Albardón	—	—	—	27	—	1	—	25	—	4
Angaco Norte	—	—	—	80	—	12	—	39	—	15
Angaco Sud	—	—	—	385	—	68	—	126	—	116
Calingasta	—	—	—	349	—	105	—	78	—	54
Capital	—	—	—	—	—	—	—	—	—	—
Caucete	—	—	—	354	—	125	—	111	—	90
Concepción	—	—	—	102	—	—	—	19	—	4
Desamparados	—	—	—	71	—	16	—	8	—	12
Iglesia	—	—	70	359	14	113	7	104	12	60
Jachal	—	—	2	833	8	242	—	244	—	216
Nuevo de Julio	—	—	—	17	—	5	—	9	—	4
Pocitos	—	—	—	1.480	—	280	—	273	—	194
Rivadavia	—	—	—	102	—	72	—	44	—	15
Santa Lucía	—	—	—	26	—	—	—	12	—	10
Sarmiento	—	—	—	883	—	249	—	331	—	240
Trinidad	—	—	—	6	—	—	—	—	—	3
Üllán	—	—	—	47	—	8	—	3	—	3
Valle Fértil	—	—	—	—	—	—	—	—	—	—
Veinticinco de Mayo	—	—	8	309	—	99	—	91	2	50
TOTAL	—	—	75	5.429	17	1.401	7	1.517	14	1.120

NOVILLITOS DE UNO A DOS AÑOS		NOVILLOS DE MÁS DE DOS AÑOS		TORITOS DE UNO A DOS AÑOS		TOROS DE MÁS DE DOS AÑOS		BUEYES		TOTALES		TOTAL GENERAL
P	M	P	M	P	M	P	M	P	M	Puros	Mestizos	
—	—	—	—	—	—	—	—	—	—	—	—	—
—	35	—	—	—	10	—	15	—	—	—	542	542
—	—	—	—	—	—	—	—	—	—	—	—	—
—	—	—	—	—	—	—	—	—	—	—	—	—
—	6	—	—	—	—	—	1	—	8	—	43	43
—	102	—	20	—	14	—	40	—	16	—	1.458	1.458

ANGUS

—	—	—	—	—	—	—	—	—	—	—	—	—
—	13	—	—	—	—	—	1	—	—	—	93	93
—	—	—	—	—	—	—	—	—	—	—	—	—
—	2	—	—	—	—	—	—	—	—	—	16	16
—	—	—	—	—	—	—	—	—	—	—	—	—
—	—	—	—	—	—	—	5	—	—	—	105	105
—	23	—	40	—	2	—	7	—	24	—	820	820
—	—	—	—	—	—	—	—	—	—	—	—	—
—	2	—	—	—	—	—	—	—	—	2	15	17
—	—	—	—	—	—	—	—	—	—	—	—	—
—	—	—	—	—	—	—	—	—	—	—	—	—
—	—	—	—	—	—	—	—	—	—	—	—	—
—	40	—	40	—	2	—	13	—	24	2	549	551

DESES

—	—	—	—	—	—	—	—	—	—	—	—	—
—	13	—	—	—	—	—	—	—	—	—	59	59
—	16	—	53	—	2	—	3	—	—	—	168	168
—	50	—	11	—	9	—	11	—	8	—	792	792
—	—	—	—	—	17	—	19	—	8	—	690	690
—	70	—	33	—	15	—	24	—	65	—	887	887
—	—	—	88	—	—	—	—	—	—	—	213	213
—	—	—	1	—	1	—	—	—	2	—	111	111
—	86	—	37	9	27	8	23	—	10	115	889	954
—	105	—	42	4	26	5	43	—	73	14	1.880	1.844
—	8	—	—	—	1	—	1	—	—	—	45	45
—	20	—	14	—	21	—	19	—	4	—	2.305	2.305
—	—	—	7	—	7	—	14	—	4	—	265	265
—	—	—	—	—	—	—	—	—	—	—	48	43
—	84	—	107	—	16	—	25	—	8	—	1.944	1.944
—	—	—	1	—	—	—	—	—	—	—	10	10
—	2	—	—	—	—	—	3	—	—	—	66	66
—	—	—	—	—	—	—	—	—	—	—	—	—
—	24	—	19	—	5	2	14	—	30	7	650	657
—	478	—	420	13	147	10	200	—	207	136	10.922	11.058

(Continuación)

DEPARTAMENTO O PARTIDO	VAQAS DE VIENTRE MÁS DE DOS AÑOS		VAQAS DE ORDEÑE		VAQUILLONAS DE UNO A DOS AÑOS		TERNERAS MENORES DE UN AÑO		TERNEROS MENORES DE UN AÑO	
	P	M	P	M	P	M	P	M	P	M
	NORM									
Albardón	—	—	—	—	—	—	—	—	—	—
Angaco Norte	—	—	—	27	—	1	—	—	—	5
Angaco Sud	—	—	—	4	—	—	—	1	—	1
Calingasta	—	—	—	13	—	2	—	5	—	3
Capital	—	—	—	—	—	—	—	—	—	—
Caucece	—	—	—	162	—	135	—	34	—	17
Concepción	—	—	—	8	—	2	—	4	—	2
Desamparados	—	—	—	7	—	12	—	7	—	—
Iglesia	—	—	—	1	—	—	—	2	—	—
Jachal	—	—	—	24	—	6	—	—	—	10
Nuevo de Julio	—	—	—	3	—	2	—	—	—	—
Pocitos	—	—	2	1.135	—	209	—	113	3	11
Rivadavia	—	—	—	—	—	—	—	—	—	—
Santa Lucia	—	—	—	—	—	—	—	—	—	—
Sarmiento	—	—	—	17	—	6	—	2	—	—
Trinidad	—	—	—	—	—	—	—	—	—	—
Ullón	—	—	—	—	—	—	—	—	—	—
Valle Fértil	—	—	—	—	—	—	—	—	—	—
Veinticinco de Mayo	—	—	—	—	—	—	—	—	—	—
TOTAL	—	—	2	1.401	—	374	—	168	3	—

RAZA NO										
Albardón	—	87	—	97	—	37	—	80	—	6
Angaco Norte	—	132	—	76	—	59	—	85	—	47
Angaco Sud	—	98	—	74	—	37	—	51	—	37
Calingasta	—	1.246	—	104	—	345	—	440	—	279
Capital	—	2	—	36	—	—	—	11	—	17
Caucece	—	917	—	179	—	292	—	276	—	269
Concepción	—	21	—	77	—	5	—	25	—	9
Desamparados	—	45	—	72	—	13	—	14	—	3
Iglesia	—	1.060	—	142	—	324	—	305	—	234
Jachal	—	2.523	—	430	—	833	—	661	—	62
Nuevo de Julio	—	85	—	79	—	47	—	27	—	9
Pocitos	—	946	—	366	—	422	—	264	—	216
Rivadavia	—	1.283	—	47	—	177	—	99	—	14
Santa Lucia	—	98	—	73	—	10	—	18	—	6
Sarmiento	—	1.106	—	173	—	307	—	237	—	21
Trinidad	—	142	—	234	—	59	—	34	—	1
Ullón	—	217	—	46	—	49	—	63	—	3
Valle Fértil	—	7.284	—	1.166	—	2.206	—	1.656	—	1.4
Veinticinco de Mayo	—	809	—	673	—	579	—	471	—	4
TOTAL	—	18.051	—	4.149	—	5.792	—	4.877	—	4

TOTALES DE L										
Albardón	—	87	—	131	—	40	—	105	—	—
Angaco Norte	—	148	—	197	—	71	—	132	—	—
Angaco Sud	—	101	—	463	—	105	—	179	—	—
Calingasta	—	1.994	—	549	—	654	—	681	—	—
Capital	—	4	—	69	—	1	—	19	—	—

NOVILLITOS DE UNO A DOS AÑOS		NOVILLOS DE MÁS DE DOS AÑOS		TORITOS DE UNO A DOS AÑOS		TOROS DE MÁS DE DOS AÑOS		BUEYES		TOTALES		TOTAL GENERAL	
P	M	P	M	P	M	P	M	P	M	FUROS	MESTIZOS		
			5				1			1		40	40
	1											7	7
						2	3					29	29
	15		30		26		4			2		425	425
	3						1			2		22	22
					1		1					38	38
												3	3
	2				4		3					49	49
												5	5
	3		1	1		1	44		2	7		1.517	1.524
							1					29	29
	24		36	1	93	1	58		7	7	2.154	2.161	

ANDOS

ESPECIFICADA

	13		38		11		11		9		443	443
	12		8		6		15		21		452	452
	14		4		19		2		16		374	374
	172		176		51		89		97		2.999	2.999
											66	66
	236		222		89		63		69		2.545	2.545
	12		74		2		4				247	247
	5		6		3		4		89		282	282
	162		117		101		102		30		2.627	2.627
	446		501		205		223		206		6.661	6.661
	15		2				14		22		329	328
	135		193		20		49		135		2.742	2.742
	76		30		51		53		12		2.003	2.003
	6		46		10		6		2		336	336
	163		113		94		92		2		2.504	2.504
	34		16		3		4		6		689	689
	52		16		10		22		16		547	547
	1.403		1.739		720		618		139		18.309	18.309
	280		399		118		79		152		3.867	3.867
	8.286		3.600		1.493		1.460		1.005		48.021	48.021

PROVINCIA DE SAN JUAN

	14		41		11		12		11		520	520
	26		14		8		22		30		714	714
	32		57		28		13		26		1.179	1.179
	406		444		186		191		128		5.682	5.682
							1				183	133

(Continuación)

DEPARTAMENTO O PARTIDO	VACAS DE VIENTE MÁS DE DOS AÑOS		VACAS DE ORDEÑE		VAQUILLONAS DE UNO A DOS AÑOS		TERNERAS MENORES DE UN AÑO		TERNEROS MENORES DE UN AÑO	
	P	M	P	M	P	M	P	M	P	M
	Cauce	—	983	—	748	—	599	—	461	—
Concepción	—	22	—	193	—	9	—	50	—	37
Desamparados	—	46	—	169	—	42	—	94	—	52
Iglesia	—	2,009	70	564	14	678	7	588	12	515
Jachal	—	2,772	2	1,370	3	1,205	—	998	—	922
Nueve de Julio	—	109	—	105	—	60	—	47	—	43
Pocitos	3	1,003	4	2,994	—	930	1	669	7	49
Rivadavia	—	1,428	—	186	—	305	—	166	—	247
Santa Lucía	—	98	—	104	—	10	—	30	—	78
Sarmiento	—	2,048	—	1,116	—	858	—	755	—	64
Trinidad	—	142	—	240	—	59	—	94	—	16
Ullún	—	217	—	93	—	57	—	66	—	3
Valle Fértil	—	7,254	—	1,166	—	2,208	—	1,656	—	1,438
Veinticinco de Mayo	—	875	3	1,005	—	740	—	609	2	51
TOTAL	3	21.335	79	11.465	17	8.631	8	7.339	21	6.24

TERRITORIO DEL SHOB

Campo del Cielo	—	2,052	—	542	—	903	—	762	—	38
Martínez de Hoz	—	564	—	84	—	202	—	167	—	12
Napalpi	—	1,795	—	760	—	877	—	311	—	19
Resistencia	—	8,126	—	1,044	—	2,087	—	1,928	—	13
Río Bermejo	—	7,956	—	250	—	1,289	—	1,383	—	13
Río Teuco	—	7,727	—	469	—	2,088	—	1,918	—	17
Tapenagá	—	21,021	—	905	—	5,332	—	5,486	—	53
Tobas	—	3,601	—	199	—	2,097	—	1,902	—	18
TOTAL	—	57.852	—	4.253	—	14.775	—	14.417	—	134

HER

Campo del Cielo	—	2,574	—	152	—	737	—	751	—	3
Martínez de Hoz	—	1,039	—	148	—	180	—	192	—	1
Napalpi	—	1,930	—	544	—	680	—	574	—	3
Resistencia	—	13,451	—	580	—	4,624	—	2,696	—	3
Río Bermejo	—	911	—	55	—	327	—	375	—	1
Río Teuco	—	5,987	—	235	—	1,696	—	1,763	—	1
Tapenagá	—	3,072	—	188	—	703	—	683	—	1
Tobas	—	3,308	—	105	—	821	—	794	—	1
TOTAL	—	32.172	—	2.026	—	9.663	—	7.533	—	8

POLLE

Campo del Cielo	—	1,212	—	38	—	600	—	192	—	1
Martínez de Hoz	—	—	—	—	—	—	—	—	—	—
Napalpi	—	514	—	106	—	62	—	66	—	—
Resistencia	—	1,025	—	150	—	226	—	213	—	—
Río Bermejo	—	6,004	—	71	—	1,112	—	1,685	—	—
Río Teuco	—	2,845	—	200	—	305	—	371	—	—
Tapenagá	—	2,825	—	100	—	525	—	788	—	—
Tobas	—	990	—	41	—	372	—	375	—	—
TOTAL	—	14.935	—	706	—	3.202	—	3.690	—	—

NOVILLITOS DE UNO A DOS AÑOS		NOVILLOS DE MÁS DE DOS AÑOS		TORITOS DE UNO A DOS AÑOS		TOROS DE MÁS DE DOS AÑOS		BURYES		T O T A L E S		TOTAL GENERAL
P	M	P	M	P	M	P	M	P	M	Puros	MESTIZOS	
—	360	—	296	—	135	—	93	—	149	—	4.154	
—	15	—	162	—	2	—	5	—	2	—	497	497
—	6	—	8	—	6	—	5	—	01	—	460	460
—	326	—	237	9	209	3	183	—	66	115	5.376	5.491
—	618	—	902	4	259	5	292	—	311	14	9.649	9.663
—	25	—	5	—	2	—	20	—	23	—	447	447
—	180	—	302	1	41	1	124	—	151	17	6.824	6.841
—	100	—	61	—	70	—	88	—	26	—	2.672	2.672
—	6	—	46	—	10	—	6	—	2	—	384	384
—	333	—	270	—	181	—	162	—	5	—	6.366	6.366
—	35	—	17	—	3	—	4	—	6	—	700	700
—	54	—	16	—	10	—	25	—	16	—	613	613
—	1.403	—	1.739	—	720	—	621	—	139	—	18.338	18.338
—	334	—	355	—	126	2	106	—	187	7	4.850	4.857
—	4.273	—	4.972	14	1.957	11	1.973	—	1.369	153	69.553	69.711

CHACO

THORN

—	411	—	463	—	275	—	393	—	34	—	6.680	6.680
—	123	—	132	—	66	—	46	—	70	—	1.652	1.652
—	432	—	504	—	282	—	290	—	665	—	7.230	7.230
—	1.696	—	1.950	—	570	—	772	—	229	—	20.121	20.121
—	1.154	—	479	—	213	4	455	—	69	4	14.499	14.503
—	1.847	—	1.371	—	373	17	240	—	194	17	17.576	17.593
—	4.065	—	3.145	—	1.090	—	1.560	—	505	—	48.207	48.207
—	1.702	—	1.059	—	223	—	574	—	121	—	18.344	18.344
—	10.945	—	9.108	—	3.092	21	4.430	—	1.937	21	134.809	134.330

FORD

—	359	—	591	—	34	—	131	—	28	—	6.140	6.140
—	176	—	424	—	71	—	64	—	20	—	2.510	2.510
—	397	—	264	—	204	—	174	—	384	—	5.710	5.710
—	3.097	—	2.823	—	232	—	1.023	—	580	—	31.767	31.767
—	252	—	243	—	275	—	143	—	49	—	3.014	3.014
—	2.808	—	855	—	136	—	266	—	117	—	15.833	15.833
—	487	—	940	—	25	—	267	—	58	—	6.970	6.970
—	667	—	162	—	60	—	130	—	38	—	7.262	7.262
—	8.243	—	6.302	—	1.147	—	2.198	—	1.280	—	79.206	79.206

ANGUS

—	447	—	863	—	16	—	114	—	64	—	3.234	3.234
—	—	—	—	—	—	—	35	—	—	—	35	35
—	40	—	24	—	25	—	25	—	137	—	1.058	1.058
—	165	—	631	—	68	5	187	—	14	5	2.897	2.902
—	322	—	1.595	—	396	1	444	—	100	1	18.706	18.707
—	84	—	146	—	134	10	341	—	14	10	5.236	5.246
—	530	—	—	—	15	—	247	—	—	—	5.423	5.423
—	87	—	123	—	323	—	243	—	27	—	2.976	2.976
—	2.175	—	2.887	—	1.027	16	2.136	—	856	16	34.565	34.581

(Continuación)

DEPARTAMENTO O PARTIDO	VACAS DE VIENTRE MÁS DE DOS AÑOS		VACAS DE ORDENE		VAQUILLONAS DE UNO A DOS AÑOS		TERNERAS MENORES DE UN AÑO		TERNEROS MENORES DE UN AÑO	
	P	M	P	M	P	M	P	M	P	M
Campo del Cielo	—	—	—	211	—	62	—	71	—	—
Martínez de Hoz	—	—	—	—	—	—	—	—	—	—
Napalpi	—	—	—	27	—	11	—	9	—	—
Resistencia	—	—	—	112	—	57	—	54	—	—
Río Bermejo	—	—	—	—	—	—	—	—	—	—
Río Teuco	—	—	—	—	—	—	—	—	—	—
Tapenagá	—	—	—	14	—	5	—	2	—	—
Tobas	—	—	—	—	—	—	—	—	—	—
TOTAL	—	—	—	364	—	135	—	136	—	—

HOLA

Campo del Cielo	—	—	—	250	—	93	—	105	—	—
Martínez de Hoz	—	—	—	115	—	45	—	36	—	—
Napalpi	—	—	—	153	—	47	—	49	—	—
Resistencia	—	—	—	110	—	71	—	58	—	—
Río Bermejo	—	—	—	—	—	—	—	—	—	—
Río Teuco	—	—	—	55	—	30	—	27	—	—
Tapenagá	—	—	—	173	—	74	—	32	—	—
Tobas	—	—	—	16	—	—	—	5	—	—
TOTAL	—	—	—	874	—	360	—	312	—	—

NORI

Campo del Cielo	—	28.558	—	6.944	—	8.792	—	8.471	—	—
Martínez de Hoz	—	24.240	—	5.859	—	8.593	—	7.320	—	—
Napalpi	—	29.169	—	9.777	—	11.099	—	10.093	—	—
Resistencia	—	62.106	—	12.644	—	17.940	—	16.137	—	—
Río Bermejo	—	25.279	—	4.999	—	8.145	—	6.392	—	—
Río Teuco	—	49.973	—	8.849	—	13.616	—	13.261	—	—
Tapenagá	—	72.845	—	12.645	—	23.582	—	23.389	—	—
Tobas	—	32.865	—	2.752	—	9.932	—	7.456	—	—
TOTAL	—	320.035	—	64.469	—	101.699	—	92.519	—	—

RAZA N

Campo del Cielo	—	29.396	—	8.137	—	11.187	—	10.352	—	—
Martínez de Hoz	—	25.843	—	6.206	—	9.020	—	7.715	—	—
Napalpi	—	38.408	—	11.367	—	12.776	—	11.702	—	—
Resistencia	—	84.708	—	14.649	—	24.855	—	21.096	—	—
Río Bermejo	—	40.150	—	5.875	—	10.373	—	9.835	—	—
Río Teuco	—	66.562	—	9.808	—	17.685	—	17.845	—	—
Tapenagá	—	99.263	—	18.977	—	30.221	—	30.330	—	—
Tobas	—	45.604	—	3.173	—	18.222	—	10.532	—	—
TOTAL	—	424.994	—	72.692	—	129.899	—	118.907	—	—

TOTALES D

NOVILLITOS DE UNO A DOS AÑOS		NOVILLOS DE MÁS DE DOS AÑOS		TOBITOS DE UNO A DOS AÑOS		TOROS DE MÁS DE DOS AÑOS		BUEYES		TOTALES		TOTAL GENERAL
P	M	P	M	P	M	P	M	P	M	PUBOS	MESTIZOS	

DESES

—	17	—	10	—	16	2	13	—	—	2	455	457
—	—	—	—	—	—	—	—	—	—	—	—	—
—	1	—	4	—	6	—	4	—	—	—	71	71
—	4	—	3	—	33	1	15	—	4	1	344	345
—	—	—	—	—	—	—	—	—	—	—	—	—
—	—	—	—	—	—	—	—	—	—	—	—	—
—	—	—	—	—	—	—	2	—	—	—	24	24
—	—	—	—	—	—	—	—	—	—	—	—	—
—	22	—	17	—	55	3	34	—	4	3	894	897

ANDOS

—	36	—	9	—	14	1	11	—	116	1	700	701
—	13	—	10	—	12	—	4	—	649	—	906	906
—	17	—	7	—	26	—	7	—	109	—	450	450
—	40	—	13	—	12	—	10	—	63	—	405	405
—	—	—	—	—	—	—	—	—	—	—	—	—
—	15	—	2	—	2	—	2	—	2	—	151	151
—	63	—	56	—	10	—	18	—	13	—	500	500
—	—	—	—	—	2	—	—	—	6	—	34	34
—	134	—	99	—	78	1	52	—	953	1	3.146	3.147

ESPECIFICADA

—	5.010	—	3.174	—	1.896	—	1.508	—	1.347	—	67.915	67.915
—	5.103	—	5.786	—	3.536	—	2.155	—	11.031	—	80.202	80.202
—	5.955	—	5.670	—	4.216	—	2.591	—	16.358	—	103.053	103.053
—	12.620	—	14.285	—	6.211	—	4.136	—	17.610	—	179.093	179.093
—	4.379	—	7.109	—	3.074	—	2.136	—	6.565	—	73.888	73.888
—	9.991	—	14.513	—	5.531	—	3.171	—	1.384	—	132.256	132.256
—	15.102	—	12.909	—	4.765	—	4.365	—	20.131	—	210.790	210.790
—	6.829	—	5.843	—	3.002	—	1.584	—	1.886	—	79.013	79.013
—	64.739	—	69.292	—	32.281	—	21.646	—	76.312	—	926.210	926.210

TERRITORIO DEL CHACO

—	6.280	—	4.613	—	2.281	8	2.170	—	1.639	8	85.124	85.127
—	5.430	—	6.352	—	3.685	—	2.304	—	11.776	—	85.305	85.305
—	6.842	—	6.473	—	4.759	—	3.091	—	17.653	—	117.572	117.572
—	17.622	—	19.705	—	7.176	6	6.143	—	18.500	6	234.327	234.327
—	6.607	—	9.426	—	3.958	5	3.178	—	6.783	5	105.107	105.112
—	14.245	—	16.890	—	6.306	27	4.620	—	1.711	27	171.052	171.070
—	20.247	—	17.052	—	5.905	—	6.459	—	20.707	—	271.914	271.914
—	9.085	—	7.192	—	3.610	—	2.531	—	2.078	—	107.629	107.629
—	86.358	—	87.703	—	37.680	41	30.496	—	80.847	41	1.178.330	1.178.371

TERRITORIO D SHO

DEPARTAMENTO O PARTIDO	VACAS DE VIENTE MÁS DE DOS AÑOS		VACAS DE ORDEÑE		VAQUILLONAS DE UNO A DOS AÑOS		TERNERAS MENORES DE UN AÑO		TERNEROS MENORES DE UN AÑO	
	P	M	P	M	P	M	P	M	P	M
	Bermejo	—	—	—	—	—	—	—	—	—
Capital	—	2,029	—	163	—	515	—	624	—	—
Lajishi	—	795	—	41	—	84	—	103	—	—
Patño	—	4,991	—	370	—	2,089	—	1,611	—	—
Pilaga	—	5,410	—	173	—	1,419	—	1,143	—	—
Pilcomayo	—	10,872	—	660	—	9,766	—	292	—	—
Pirane	30	6,733	—	566	—	3,041	28	2,496	—	—
Ramón Lista	—	—	—	—	—	—	—	—	—	—
TOTAL	30	30,836	—	1,973	—	16,914	28	6,274	—	—

HER

Bermejo	—	—	—	—	—	—	—	—	—	—
Capital	—	165	—	300	—	142	—	59	—	—
Lajishi	—	—	—	—	—	—	—	—	—	—
Patño	—	1,516	—	132	—	479	—	550	—	—
Pilaga	—	1,374	—	48	—	115	—	238	—	—
Pilcomayo	—	—	—	—	—	—	—	—	—	—
Pirane	—	1,455	—	111	—	473	—	513	—	—
Ramón Lista	—	—	—	—	—	—	—	—	—	—
TOTAL	—	4,510	—	621	—	1,209	—	1,360	—	—

POLLE

Bermejo	—	—	—	—	—	—	—	—	—	—
Capital	—	1,500	—	30	—	1,200	—	1,000	—	—
Lajishi	—	—	—	—	—	—	—	—	—	—
Patño	—	527	—	10	—	157	—	245	—	—
Pilaga	—	335	—	10	—	309	—	—	—	—
Pilcomayo	—	4,160	—	110	—	930	—	735	—	—
Pirane	—	1,835	—	256	—	966	—	762	—	—
Ramón Lista	—	—	—	—	—	—	—	—	—	—
TOTAL	—	8,857	—	416	—	3,462	—	2,742	—	—

HOLA

Bermejo	—	—	—	—	—	—	—	—	—	—
Capital	—	—	—	122	—	40	—	20	—	—
Lajishi	—	—	—	—	—	—	—	—	—	—
Patño	—	—	—	20	—	15	—	8	—	—
Pilaga	—	—	—	1,200	—	500	—	260	—	—
Pilcomayo	—	—	—	—	—	—	—	—	—	—
Pirane	—	—	—	—	—	—	—	—	—	—
Ramón Lista	—	—	—	—	—	—	—	—	—	—
TOTAL	—	—	—	1,342	—	555	—	288	—	—

FORMOSA

THORN

NOVILLITOS DE UNO A DOS AÑOS		NOVILLOS DE MÁS DE DOS AÑOS		TORITOS DE UNO A DOS AÑOS		TOROS DE MÁS DE DOS AÑOS		BUEYES		TOTALES		TOTAL GENERAL
P	M	P	M	P	M	P	M	P	M	Puros	Mestizos	
—	—	—	—	—	—	—	—	—	—	—	—	
—	1.209	—	1.407	—	515	—	218	—	21	—	7.307	7.307
—	38	—	32	—	25	—	34	—	20	—	1.272	1.272
—	953	—	1.257	—	254	—	633	—	67	—	13.383	13.383
—	480	—	1.745	—	855	—	560	—	84	—	13.051	13.051
—	7.258	—	3.102	—	2.495	—	1.813	—	1.079	—	37.610	37.610
—	1.338	—	1.469	—	980	—	937	—	146	58	20.105	20.103
—	—	—	—	—	—	—	—	—	—	—	—	—
—	10.967	—	9.012	—	5.127	—	4.200	—	1.417	58	92.728	92.786

FORD

—	—	—	—	—	—	—	—	—	—	—	—	—
—	18	—	8	—	41	—	70	—	44	—	899	899
—	—	—	—	—	—	—	—	—	—	—	—	—
—	348	—	188	—	93	—	187	—	21	—	4.382	4.882
—	—	—	—	—	341	—	1.094	—	25	—	3.235	8.235
—	—	—	—	—	—	—	—	—	—	—	—	—
—	218	—	920	—	97	—	113	—	16	—	4.337	4.337
—	—	—	—	—	—	—	—	—	—	—	—	—
—	582	—	1.416	—	572	—	1.464	—	106	—	12.353	12.853

ANGUS

—	—	—	—	—	1.000	—	249	—	—	—	5.979	5.979
—	—	—	—	—	—	—	—	—	—	—	—	—
—	207	—	100	—	188	—	104	—	160	—	1.934	1.934
—	—	—	—	—	240	—	434	—	—	—	1.328	1.328
—	—	—	900	—	858	—	633	—	56	—	8.997	8.997
—	620	—	127	—	197	—	108	—	100	2	5.613	5.613
—	—	—	—	—	—	—	—	—	—	—	—	—
—	827	—	1.027	—	2.483	2	1.526	—	316	2	23.854	23.856

DESES

—	5	—	—	—	10	—	4	—	—	—	224	224
—	—	—	—	—	—	—	—	—	—	—	—	—
—	—	—	—	—	7	—	15	—	—	—	74	74
—	—	—	100	—	500	—	201	—	25	—	8.046	8.046
—	—	—	—	—	—	—	—	—	—	—	—	—
—	—	—	—	—	—	—	—	—	—	—	—	—
—	5	—	100	—	517	—	220	—	25	—	8.344	8.344

(Continuación)

DEPARTAMENTO o PARTIDO	VACAS DE VIENTES MÁS DE DOS AÑOS		VACAS DE ORDEÑE		VAQUILLONAS DE UNO A DOS AÑOS		TERNERAS MENORES DE UN AÑO		TERNEROS MENORES DE UN AÑO	
	P	M	P	M	P	M	P	M	P	M
Bermejo	—	—	—	—	—	—	—	—	—	—
Capital	—	—	—	—	—	—	—	—	—	—
Laishi	—	—	—	60	—	5	—	23	—	—
Patíño	—	—	—	—	—	—	—	—	—	—
Pilaga	—	—	—	—	—	—	—	—	—	—
Pilcomayo	—	—	—	—	—	—	—	—	—	—
Pirane	—	—	—	504	—	140	—	152	—	158
Ramón Lista	—	—	—	—	—	—	—	—	—	—
TOTAL	—	—	—	564	—	145	—	175	—	158

NORM

RAZA NO										
Bermejo	—	4.081	—	2.211	—	2.071	—	1.595	—	1.429
Capital	—	21.350	—	3.653	—	5.886	—	4.995	—	4.121
Laishi	—	27.632	—	3.451	—	3.350	—	7.180	—	6.878
Patíño	—	97.716	—	17.297	—	37.121	—	27.860	—	25.319
Pilaga	—	96.644	—	10.028	—	23.431	—	17.146	—	16.429
Pilcomayo	—	29.189	—	3.154	—	10.188	—	5.878	—	6.168
Pirane	—	50.691	—	6.730	—	15.112	—	12.971	—	11.792
Ramón Lista	—	4.338	—	2.524	—	2.048	—	1.560	—	1.560
TOTAL	—	381.641	—	49.048	—	104.187	—	79.185	—	78.551

TOTALES DEL

Bermejo	—	4.081	—	2.211	—	2.071	—	1.595	—	1.429
Capital	—	25.044	—	4.268	—	7.793	—	6.693	—	5.513
Laishi	—	28.427	—	3.552	—	3.419	—	7.311	—	6.908
Patíño	—	104.750	—	17.859	—	39.861	—	30.274	—	27.468
Pilaga	—	103.763	—	11.459	—	25.774	—	18.797	—	17.868
Pilcomayo	—	44.221	—	3.224	—	20.894	—	6.905	—	7.144
Pirane	80	60.720	—	8.167	—	19.632	28	16.894	—	15.492
Ramón Lista	—	4.338	—	2.524	—	2.048	—	1.560	—	1.560
TOTAL	80	375.944	—	53.964	—	126.472	28	90.024	—	83.758

TERRITORIO DE

SHO

Atreucó	47	28.838	8	4.823	12	7.157	16	9.952	21	7.758
Calen Calen	—	1.887	—	169	—	1.247	—	248	—	—
Capital	—	13.564	—	3.848	—	3.923	—	5.853	—	5.418
Catriló	—	21.269	—	3.253	—	6.822	—	9.179	—	8.118
Conhelo	—	6.793	—	1.618	—	1.941	—	3.680	—	3.418
Curacó	—	701	—	—	—	159	—	130	—	—

NOVILLITOS DE UNO A DOS AÑOS		NOVILLOS DE MÁS DE DOS AÑOS		TORITOS DE UNO A DOS AÑOS		TOROS DE MÁS DE DOS AÑOS		BUEYES		TOTALES		TOTAL GENERAL
P	M	P	M	P	M	P	M	P	M	Puros	Mestizos	

ANDOS

—	—	—	—	—	—	—	—	—	—	—	—	—
—	—	—	—	—	1	—	3	—	18	—	110	110
—	—	—	—	—	—	—	—	—	—	—	—	—
—	—	—	—	—	—	—	—	—	—	—	—	—
—	—	—	—	—	—	—	—	—	—	—	—	—
—	20	—	186	—	125	—	49	—	25	—	1.359	1.359
—	—	—	—	—	—	—	—	—	—	—	—	—
—	20	—	186	—	126	—	52	—	43	—	1.469	1.469

ESPECIFICADA

—	1.313	—	1.378	—	969	—	556	—	47	—	15.043	15.043
—	3.078	—	4.088	—	3.243	—	4.549	—	1.487	—	56.450	56.450
—	2.792	—	5.990	—	4.840	—	3.729	—	1.427	—	72.244	72.244
—	19.173	—	19.122	—	14.698	—	8.791	—	3.934	—	270.926	270.926
—	10.061	—	15.894	—	12.639	—	9.464	—	3.404	—	215.226	215.226
—	4.296	—	9.621	—	3.634	—	2.690	—	1.120	—	75.943	75.943
—	7.724	—	8.985	—	5.993	—	3.228	—	5.325	—	128.531	128.531
—	973	—	1.196	—	959	—	448	—	91	—	15.703	15.703
—	49.410	—	66.274	—	46.970	—	38.455	—	16.935	—	850.666	850.666

TERRITORIO DE FORMOSA

—	1.313	—	1.378	—	969	—	556	—	47	—	15.643	15.643
—	4.301	—	5.503	—	4.809	—	5.090	—	1.552	—	70.859	70.859
—	2.830	—	6.022	—	4.866	—	3.765	—	1.465	—	73.626	73.626
—	20.381	—	20.967	—	15.235	—	9.730	—	4.182	—	290.699	290.699
—	10.541	—	17.739	—	14.575	—	11.753	—	3.623	—	235.886	235.886
—	11.554	—	13.523	—	6.987	—	5.141	—	2.265	—	122.550	122.550
—	9.918	—	11.637	—	7.395	2	4.433	—	5.613	60	159.943	160.008
—	973	—	1.196	—	959	—	448	—	91	—	15.703	15.703
—	61.311	—	78.015	—	55.795	2	40.917	—	18.842	60	984.914	984.974

LA PAMPA

THORN

—	3.154	—	706	21	983	45	1.459	—	157	170	59.389	59.559
—	481	—	38	—	20	5	64	—	—	5	3.850	3.861
—	3.007	—	1.974	—	491	8	681	—	43	8	38.778	38.786
—	8.577	—	4.246	—	478	9	952	—	1	15	62.901	62.916
—	1.005	—	411	6	175	6	420	—	12	6	19.472	19.478
—	89	—	56	—	—	—	24	—	—	—	1.263	1.263

(Continuación)

DEPARTAMENTO O PARTIDO	VAQAS DE VIENTRE MÁS DE DOS AÑOS		VAQAS DE ORDEÑE		VAQUILLONAS DE UNO A DOS AÑOS		TERNERAS MENORES DE UN AÑO		TERNEROS MENORES DE UN AÑO	
	P	M	P	M	P	M	P	M	P	M
	Chalileo	—	3.208	—	12	—	552	—	558	—
Chapaleofú	60	34.074	24	13.216	13	13.847	24	11.672	23	11.446
Chicalcó	—	2.577	—	189	—	898	—	542	—	847
Guatraché	28	5.362	—	906	13	2.421	11	1.808	9	1.480
Hucal	31	11.548	—	1.306	—	3.475	9	2.450	15	2.215
Loventuel	17	23.042	3	1.148	6	4.521	5	4.582	7	3.678
Lihuel Caleu	—	3.315	—	119	—	721	—	741	—	506
Limay Mahuñda	—	4.754	—	159	—	1.236	—	1.168	—	866
Maracó	356	22.598	2	4.386	60	8.167	85	6.775	94	6.449
Puelén	—	350	—	70	—	55	—	58	—	82
Quemú Quemú	19	15.849	—	4.908	—	5.297	4	6.990	4	5.860
Rancul	—	5.814	—	1.167	—	1.506	—	1.509	—	1.264
Realicó	—	9.681	—	2.355	—	3.340	—	3.063	—	2.895
Trenel	—	2.344	—	627	—	1.754	—	1.002	—	867
Toay	29	13.948	—	1.335	7	3.589	12	4.385	13	4.328
Utracén	14	29.330	—	2.817	4	6.755	5	7.276	4	6.090
TOTAL	601	255.347	37	48.417	115	79.383	171	83.621	190	78.829

HERE

Atreucó	—	1.593	—	237	—	610	—	623	—	610
Caleu Caleu	—	521	—	49	—	86	—	60	—	74
Capital	—	4.778	—	369	—	525	—	1.267	—	1.458
Castriló	—	1.317	—	471	—	224	—	463	—	542
Conhello	—	486	—	172	—	221	—	174	—	142
Curacó	—	—	—	—	—	—	—	—	—	—
Chalileo	—	822	—	12	—	196	—	298	—	812
Chapaleofú	—	1.372	—	55	—	663	—	320	—	373
Chicalcó	—	1.611	—	139	—	265	—	290	—	271
Guatraché	—	31	—	49	—	19	—	24	—	39
Hucal	23	1.487	—	229	11	204	7	220	9	176
Loventuel	—	543	—	53	—	168	—	172	—	157
Lihuel Caleu	—	10	—	2	—	14	—	10	—	9
Limay Mahuñda	—	481	—	35	—	232	—	158	—	164
Maracó	—	709	—	66	14	122	—	285	—	273
Puelén	—	220	—	—	—	115	—	61	—	63
Quemú Quemú	—	302	—	393	—	356	—	385	—	333
Rancul	—	1.285	—	16	—	1.143	—	322	—	319
Realicó	—	1.517	—	228	—	71	—	563	—	575
Trenel	—	124	—	69	—	12	—	76	—	59
Toay	15	2.796	4	215	6	189	7	753	5	511
Utracén	—	3.541	—	291	—	668	—	659	—	576
TOTAL	88	25.996	4	3.150	31	6.108	14	7.183	14	6.823

POLLED

Atreucó	—	93	—	12	—	48	—	26	—	50
Caleu Caleu	—	69	—	5	—	17	—	18	—	14
Capital	—	—	—	14	—	1	—	6	—	6
Castriló	—	803	—	27	—	40	—	49	—	62
Conhello	—	811	—	24	—	242	—	78	—	54
Curacó	—	141	—	2	—	21	—	14	—	12
Chalileo	—	196	—	35	—	16	—	17	—	12
Chapaleofú	—	562	—	195	—	881	—	242	—	171

NOVILLITOS DE UNO A DOS AÑOS		NOVILLOS DE MÁS DE DOS AÑOS		TORITOS DE UNO A DOS AÑOS		TOROS DE MÁS DE DOS AÑOS		BUEYES		TOTALES		TOTAL GENERAL
P	M	P	M	P	M	P	M	P	M	FUROS	SOZILLOS	
—	44	—	14	—	27	—	70	—	—	—	4.970	4.970
—	11.968	—	10.461	27	326	46	1.374	—	69	217	108.453	108.670
—	244	—	48	—	23	—	102	—	—	—	4.961	4.961
—	976	—	144	6	121	7	319	—	6	74	13.543	13.617
—	1.590	—	267	—	242	32	444	—	3	87	23.540	23.627
—	1.776	—	933	8	214	21	1.151	—	18	67	41.065	41.132
—	252	—	111	—	7	—	132	—	—	—	5.904	5.904
—	436	—	9	—	5	1	178	—	—	1	8.811	8.812
—	8.641	—	18.031	100	1.183	226	2.402	—	9	923	78.642	79.565
—	48	—	40	—	11	—	2	—	—	—	666	666
—	7.994	—	5.795	2	294	28	778	—	3	57	53.768	53.825
—	1.218	—	1.254	—	61	3	204	—	2	3	13.999	14.002
—	2.740	—	1.313	—	179	4	504	—	12	4	26.082	26.086
—	649	—	1.146	—	33	1	147	—	42	1	8.611	8.612
—	2.093	—	316	2	264	20	861	—	11	83	31.130	31.213
—	3.372	—	1.206	—	220	22	1.126	—	1	49	58.193	58.242
—	60.356	—	48.509	172	4.752	484	13.394	—	389	1.770	667.997	669.767

FORD

—	50	—	13	—	31	3	118	—	—	3	3.891	3.894
—	50	—	—	—	3	1	13	—	—	1	856	857
—	84	—	51	—	16	—	146	—	—	—	8.694	8.694
—	629	—	407	—	85	—	141	—	7	—	4.286	4.286
—	66	—	5	—	8	—	26	—	1	—	1.307	1.307
—	—	—	—	—	—	—	—	—	—	—	—	—
—	142	—	24	—	—	—	40	—	—	—	1.846	1.846
—	708	—	17	—	13	—	69	—	—	—	3.592	3.592
—	225	—	20	—	29	—	54	—	—	—	2.904	2.904
—	4	—	1	—	—	—	4	—	—	—	155	155
—	154	—	49	11	7	8	12	—	69	—	2.538	2.607
—	30	—	3	—	2	—	36	—	—	—	1.164	1.164
—	16	—	—	—	—	—	4	—	—	—	65	65
—	31	—	6	—	6	—	18	—	—	—	1.131	1.131
—	227	—	240	11	15	—	29	—	—	25	1.966	1.991
—	23	—	37	—	5	—	7	—	—	—	532	532
—	34	—	235	2	28	—	25	—	—	2	2.391	2.393
—	9	—	201	—	2	4	63	—	—	4	3.310	3.314
—	117	—	2	1	6	6	57	—	1	7	3.141	3.148
—	6	—	—	—	23	—	2	—	—	—	371	371
—	228	—	5	—	16	6	91	—	—	43	4.804	4.847
—	96	—	43	—	6	1	13	—	—	1	5.893	5.894
—	2.935	—	1.359	25	301	29	968	—	9	155	54.837	64.992

ANGUS

—	—	—	—	—	1	—	2	—	—	1	219	219
—	—	—	1	—	2	—	3	—	—	—	129	129
—	8	—	3	—	2	—	—	—	—	—	40	40
—	93	—	83	—	2	—	17	—	1	—	683	683
—	123	—	20	—	6	—	13	—	—	—	871	871
—	14	—	4	—	2	—	6	—	—	—	219	219
—	16	—	—	—	2	—	9	—	—	—	291	291
—	511	—	933	—	85	—	23	—	—	—	3.103	3.103

(Continuación)

DEPARTAMENTO o PARTIDO	VACAS DE VIENTRE MÁS DE DOS AÑOS		VACAS DE ORDEÑE		VAQUILLONAS DE UNO A DOS AÑOS		TERNERAS MENORES DE UN AÑO		TERNEROS MENORES DE UN AÑO	
	P	M	P	M	P	M	P	M	P	M
	Chicalc6	—	2.921	—	147	—	787	—	662	—
Guatrach6	39	335	—	376	14	156	13	181	15	99
Hucal	—	1.498	—	111	—	266	—	279	—	264
Loventuel	—	3.081	—	29	—	1.528	—	1.288	—	1.367
Lihuel Calel	—	—	—	—	—	—	—	—	—	—
Limay Mahufda	—	974	—	—	—	335	—	77	—	88
Marac6	—	45	—	7	—	38	—	14	—	25
Puel6n	—	—	—	—	—	—	—	—	—	—
Quem6 Quem6	—	664	—	338	—	200	—	330	—	980
Rancul	—	217	—	15	—	10	—	40	—	31
Realic6	—	186	—	61	—	38	—	53	—	48
Trenel	—	31	—	10	—	72	—	92	—	88
Toay	—	1.476	—	63	—	583	—	414	—	78
Utrac6n	—	2.327	—	99	—	257	—	556	—	567
TOTAL	39	15.430	—	1.570	14	5.036	13	4.433	15	3.985

H O L A N

Atrenc6	—	—	—	56	—	21	—	14	—	16
Caleu Caleu	—	—	—	8	—	5	—	2	—	2
C6pital	—	—	—	23	—	9	—	10	—	15
C6tril6	—	—	—	27	—	12	—	8	—	10
Conhelle	—	—	—	790	—	117	—	231	—	176
Curac6	—	—	—	—	—	—	—	—	—	—
Chalileo	—	—	—	—	—	—	—	—	—	—
Chapaleof6	—	—	—	56	—	9	—	13	—	7
Chicalc6	—	—	—	25	—	1	—	3	—	4
Guatrach6	—	—	—	151	—	68	—	45	—	58
Hucal	—	—	—	244	—	64	—	32	—	23
Loventuel	—	—	—	327	—	41	—	47	—	41
Lihuel Calel	—	—	—	—	—	—	—	—	—	—
Limay Mahufda	—	—	—	—	—	—	—	—	—	—
Marac6	—	—	—	52	—	19	—	18	—	13
Puel6n	—	—	—	—	—	—	—	—	—	—
Quem6 Quem6	—	—	—	1.929	—	471	—	675	—	567
Rancul	—	—	—	79	—	7	—	13	—	7
Realic6	—	—	—	87	—	9	—	20	—	5
Trenel	—	—	—	360	—	102	—	104	—	102
Toay	—	—	—	148	—	78	—	51	—	38
Utrac6n	—	—	—	12	—	6	—	4	—	5
TOTAL	—	—	—	4.331	—	1.039	—	1.290	—	1.151

N O R M

Atrenc6	—	—	—	182	—	56	—	39	—	3
Caleu Caleu	—	—	—	—	—	—	—	—	—	—
Capital	—	—	—	—	—	—	—	—	—	—
C6tril6	—	—	—	14	—	8	—	5	—	—
Conhelle	—	—	—	226	—	50	—	73	—	—
Curac6	—	—	—	—	—	—	—	—	—	—
Chalileo	—	—	—	—	—	—	—	—	—	—
Chapaleof6	—	—	10	9	8	1	4	4	2	—
Chicalc6	—	—	—	46	—	33	—	17	—	—
Guatrach6	—	—	—	71	—	25	—	24	—	—

(Continuación)

DEPARTAMENTO o PARTIDO	VACAS DE VIENTRE MÁS DE DOS AÑOS		VACAS DE ORDENE		VAQUILLONAS DE UNO A DOS AÑOS		TERNERAS MENORES DE UN AÑO		TERNEROS MENORES DE UN AÑO	
	P	M	P	M	P	M	P	M	P	M
	Huacal	—	—	—	203	—	72	—	55	—
Loventuel	—	—	—	392	—	36	—	104	—	100
Lihuel Calel	—	—	—	—	—	—	—	—	—	—
Limay Mahuida	—	—	—	—	—	—	—	—	—	—
Maracó	—	—	—	196	—	67	—	31	—	62
Puelén	—	—	—	100	—	11	—	33	—	22
Quemú Quemú	—	—	—	293	—	91	—	78	—	104
Rancul	—	—	—	—	—	—	—	—	—	—
Realicó	—	—	—	141	—	34	—	32	—	41
Trenel	—	—	—	281	—	77	—	78	—	67
Toay	—	—	—	197	—	35	—	46	—	53
Utracán	—	—	—	—	—	—	—	—	—	—
TOTAL	—	—	10	2.301	3	596	4	649	2	623

R A Z A N O

Atracó	—	980	—	349	—	421	—	413	—	343
Caleu Caleu	—	289	—	61	—	76	—	61	—	59
Capital	—	829	—	139	—	127	—	196	—	165
Cátriló	—	1.401	—	202	—	313	—	404	—	526
Cónhelo	—	2.629	—	1.564	—	1.091	—	1.351	—	1.112
Curacó	—	1.315	—	149	—	245	—	250	—	186
Chalileo	—	4.007	—	200	—	791	—	789	—	663
Chapaleofú	—	547	—	262	—	276	—	252	—	131
Ohicalcó	—	6.209	—	677	—	1.802	—	1.101	—	1.021
Guatraché	—	4.119	—	1.583	—	1.286	—	1.033	—	905
Hucal	—	1.984	—	790	—	734	—	534	—	469
Loventuel	—	3.203	—	727	—	687	—	900	—	900
Lihuel Calel	—	790	—	78	—	234	—	164	—	115
Limay Mahuida	—	4.097	—	243	—	1.155	—	772	—	639
Maracó	—	692	—	242	—	206	—	227	—	140
Puelén	—	4.417	—	505	—	1.351	—	1.136	—	945
Quemú Quemú	—	2.227	—	1.495	—	790	—	1.034	—	950
Rancul	—	2.580	—	969	—	814	—	1.009	—	861
Realicó	—	2.678	—	1.192	—	1.186	—	1.496	—	1.317
Trenel	—	1.685	—	969	—	615	—	850	—	814
Toay	—	1.525	—	397	—	277	—	492	—	469
Utracán	—	821	—	145	—	151	—	218	—	177
TOTAL	—	49.204	—	12.938	—	14.628	—	14.682	—	12.910

T O T A L E S D E L

Atracó	47	26.504	8	5.609	12	8.313	16	11.067	21	8.801
Caleu Caleu	—	2.240	—	292	—	1.431	—	389	—	351
Capital	—	19.171	—	4.398	—	4.585	—	7.332	—	7.075
Cátriló	—	24.290	—	3.994	—	7.419	—	10.108	—	9.275
Cónhelo	—	10.219	—	4.389	—	3.662	—	5.587	—	4.993
Curacó	—	2.157	—	151	—	425	—	394	—	378
Chalileo	—	8.233	—	259	—	1.553	—	1.662	—	1.382
Chapaleofú	60	36.555	84	13.793	16	15.182	28	12.503	25	13.173
Ohicalcó	—	13.318	—	1.214	—	3.786	—	2.615	—	2.204
Guatraché	67	9.847	—	3.186	27	3.975	24	3.115	24	2.563
Hucal	54	16.517	—	2.883	11	4.815	16	3.567	24	3.173
Loventuel	17	29.869	3	2.676	6	6.981	5	7.093	7	6.249

NOVILLOS DE UNO A DOS AÑOS		NOVILLOS DE MÁS DE DOS AÑOS		TORITOS DE UNO A DOS AÑOS		TOROS DE MÁS DE DOS AÑOS		BUEYES		TOTALES		TOTAL GENERAL	
P	M	P	M	P	M	P	M	P	M	Puros	Mestizos		
---	1	---	6	---	1	---	5	---	---	---	374	374	
---	74	---	1	---	1	---	16	---	---	---	724	724	
---	---	---	---	---	---	---	---	---	---	---	---	---	
---	11	---	---	---	5	---	3	---	---	---	375	375	
---	16	---	8	---	3	---	3	---	2	---	198	198	
---	8	---	---	---	8	---	17	---	2	---	601	601	
---	---	---	---	---	---	---	---	---	---	---	---	---	
---	17	---	---	---	1	---	2	---	6	2	304	306	
---	14	---	37	---	9	---	9	---	---	---	556	556	
---	57	---	45	---	1	---	11	---	1	---	459	461	
---	---	---	---	---	---	---	---	---	---	---	---	---	
---	250	---	128	---	1	---	73	---	3	---	118	---	4.766

ESPECIFICADA

---	330	---	28	---	15	---	47	---	1	---	2.929	2.929
---	24	---	16	---	9	---	12	---	---	---	587	587
---	88	---	33	---	6	---	17	---	---	---	1.600	1.600
---	423	---	55	---	8	---	81	---	---	---	3.368	3.368
---	441	---	151	---	138	---	149	---	6	---	8.632	8.632
---	101	---	45	---	23	---	53	---	4	---	2.371	2.371
---	150	---	56	---	71	---	158	---	1	---	6.808	6.808
---	73	---	37	---	9	---	19	---	2	---	1.658	1.658
---	363	---	122	---	56	---	260	---	5	---	11.616	11.616
---	997	---	442	---	140	---	278	---	124	---	10.910	10.910
---	315	---	38	---	28	---	73	---	8	---	4.965	4.965
---	891	---	401	---	18	---	50	---	21	---	7.298	7.298
---	71	---	35	---	4	---	32	---	2	---	1.528	1.528
---	333	---	75	---	53	---	140	---	---	---	7.507	7.507
---	83	---	75	---	11	---	21	---	2	---	1.705	1.705
---	623	---	293	---	152	---	197	---	13	---	9.640	9.640
---	337	---	183	---	48	---	83	---	4	---	7.134	7.134
---	412	---	306	---	73	---	112	---	2	---	7.158	7.158
---	1.921	---	239	---	117	---	188	---	54	---	10.588	10.588
---	595	---	437	---	38	---	102	---	1	---	6.159	6.159
---	30	---	16	---	15	---	35	---	---	---	3.276	3.276
---	36	---	33	---	11	---	30	---	---	---	1.622	1.622
---	8.140	---	3.124	---	1.093	---	2.090	---	245	---	119.054	119.054

TERRITORIO DE LA PAMPA

---	3.543	---	747	21	432	40	1.633	---	159	174	66.803	66.982
---	555	---	55	---	84	6	93	---	---	6	5.446	5.452
---	3.187	---	2.021	---	516	9	848	---	43	9	49.179	49.183
---	9.749	---	4.809	6	573	9	1.146	---	9	15	71.375	71.390
---	1.718	---	636	---	382	6	653	---	19	6	32.264	32.270
---	204	---	185	---	25	---	83	---	4	---	3.853	3.858
---	352	---	94	---	100	---	277	---	1	---	13.915	13.915
---	13.262	---	11.448	27	436	46	1.487	---	71	236	116.912	117.148
---	1.185	---	281	---	171	1	563	---	5	1	25.342	25.343
---	2.048	---	696	7	306	17	719	---	130	166	26.549	26.715
---	2.605	---	360	11	291	40	602	---	6	156	34.821	34.977
---	3.006	---	1.357	8	254	81	1.511	---	39	77	59.029	59.106

(Continuación)

DEPARTAMENTO O PARTIDO	VACAS DE VIENTRE MÁS DE DOS AÑOS		VACAS DE ORDEÑE		VAQUILLONAS DE UNO A DOS AÑOS		TERNERAS MENORES DE UN AÑO		TERNEROS MENORES DE UN AÑO	
	P	M	P	M	P	M	P	M	P	M
	Lihuel Calel	—	4.115	—	199	—	969	—	915	—
Limay Mahuida	—	10.306	—	437	—	2.958	—	2.175	—	1.754
Maracó	356	24.045	2	4.949	74	8.619	85	7.350	94	6.968
Puñlén	—	4.987	—	675	—	1.532	—	1.288	—	1.066
Quemá Quemá	19	19.542	—	9.347	—	7.205	4	9.492	4	7.974
Rancul	—	9.846	—	2.237	—	3.480	—	2.893	—	2.502
Realicó	—	14.262	—	4.064	—	4.678	—	5.257	—	4.936
Trenel	—	4.184	—	2.316	—	2.632	—	2.202	—	1.981
Toay	44	19.745	4	2.355	13	4.751	19	6.141	18	5.498
Utracán	14	36.019	—	3.364	4	7.837	5	8.713	4	7.413
TOTAL	678	345.977	51	72.737	163	106.790	202	111.858	221	99.261

TERRITORIO SHOR

Apóstoles	—	93	—	15	—	33	—	8	—	7
Cainguas	—	—	—	—	—	—	—	—	—	—
Candelaria	—	226	—	41	—	17	—	5	—	5
Capital	—	1.140	—	43	—	622	—	115	—	55
Concepción	—	54	—	44	—	16	—	22	—	13
Fronteras	—	—	—	—	—	—	—	—	—	—
Guaraní	—	—	—	—	—	—	—	—	—	—
Iguazú	—	8	—	33	—	7	—	9	—	6
San Ignacio	—	—	—	6	—	—	—	1	—	5
San Javier	—	30	—	1	—	18	—	8	—	5
San Pedro	—	6	—	2	—	2	—	1	—	2
TOTAL	—	1.557	—	185	—	713	—	169	—	100

HERE

Apóstoles	—	770	—	278	—	88	—	57	—	309
Cainguas	—	—	—	4	—	1	—	1	—	2
Candelaria	—	28	—	15	—	4	—	13	—	10
Capital	—	3.111	—	1.284	—	2.399	—	725	—	761
Concepción	—	2.969	—	92	—	473	—	250	—	375
Fronteras	—	—	—	—	—	—	—	—	—	—
Guaraní	—	—	—	—	—	—	—	—	—	—
Iguazú	—	4	—	9	—	1	—	4	—	4
San Ignacio	—	21	—	18	—	8	—	13	—	5
San Javier	—	3	—	2	—	1	—	—	—	—
San Pedro	—	—	—	1	—	1	—	1	—	—
TOTAL	—	6.906	—	1.705	—	2.976	—	1.069	—	1.369

POLLED

Apóstoles	—	61	—	2	—	15	—	—	—	—
Cainguas	—	1	—	—	—	—	—	1	—	—
Candelaria	—	22	—	7	—	—	—	8	—	16
Capital	—	920	—	813	—	214	—	204	—	131
Concepción	—	9	—	2	—	—	—	4	—	2

NOVILLETOS DE UNO A DOS AÑOS		NOVILLOS DE MÁS DE DOS AÑOS		TORITOS DE UNO A DOS AÑOS		TOROS DE MÁS DE DOS AÑOS		BUEYES		TOTALES		TOTAL GENERAL	
P	M	P	M	P	M	P	M	P	M	PUROS	MESTIZOS		
—	339	—	146	—	11	—	171	—	2	—	7.500		7.500
—	850	—	93	—	64	—	1	363	—	—	1	19.000	19.001
—	8.986	—	18.349	111	1.218	226	2.463	—	11	948	82.958	83.906	
—	710	—	383	—	171	—	209	—	15	—	11.036	11.036	
—	9.240	—	6.555	9	483	33	1.042	—	9	69	70.889	70.958	
—	1.645	—	1.761	—	140	7	392	—	6	7	24.902	24.909	
—	4.818	—	1.608	1	311	14	778	—	70	15	40.782	40.797	
—	1.361	—	1.820	—	165	2	281	—	43	2	16.985	16.987	
—	2.428	—	391	3	375	28	1.096	—	11	129	42.791	42.920	
—	3.530	—	1.296	—	268	23	1.325	—	6	50	69.771	69.821	
—	75.316	—	55.043	204	6.726	548	17.740	—	659	2.067	892.107	894.174	

DE MISIONES

THORN

—	23	—	29	—	6	—	10	—	4	—	233	233
—	—	—	—	—	—	—	—	—	—	—	—	—
—	2	—	1	—	9	—	10	—	4	—	320	320
—	203	—	83	—	—	—	72	—	25	—	2.353	2.353
—	22	—	15	—	5	—	15	—	23	—	228	228
—	—	—	—	—	—	—	—	—	—	—	—	—
—	—	—	—	—	—	—	—	—	—	—	—	—
—	2	—	3	—	1	—	2	—	—	—	71	71
—	—	—	8	—	2	—	2	—	1	—	25	25
—	20	—	—	—	—	—	6	—	—	—	89	89
—	—	—	1	—	3	—	1	—	4	—	22	22
—	277	—	140	—	26	—	118	—	61	—	3.346	3.346

FORD

—	278	—	77	3	80	—	42	—	—	3	1.879	1.882
—	—	—	—	—	—	—	2	—	—	—	10	10
—	—	—	—	—	—	—	7	—	4	—	86	86
—	979	—	255	—	75	—	160	—	128	—	9.879	9.879
—	787	—	1.064	—	5	—	62	—	43	—	6.025	6.025
—	—	—	—	—	—	—	—	—	—	—	—	—
—	—	—	—	—	—	—	—	—	—	—	—	—
—	—	—	—	—	—	—	3	—	—	—	25	25
—	—	—	—	—	8	—	2	—	—	—	73	73
—	—	—	—	—	2	—	4	—	—	—	12	12
—	—	—	—	—	—	—	2	—	—	—	5	5
—	2.044	—	1.396	3	165	—	284	—	180	3	17.994	17.997

ANGUS

—	19	—	21	—	1	—	—	—	—	—	119	119
—	—	—	—	—	—	—	—	—	—	—	3	3
—	—	—	—	—	—	—	2	—	—	—	49	49
—	60	—	59	—	80	—	86	—	39	—	2.056	2.056
—	—	—	2	—	7	—	1	—	—	—	28	28

(Continuación)

DEPARTAMENTO o PARTIDO	VACAS DE VIENTRE MÁS DE DOS AÑOS		VACAS DE ORDEÑE		VAQUILLONAS DE UNO A DOS AÑOS		TERNERAS MENORES DE UN AÑO		TERNEROS MENORES DE UN AÑO	
	P	M	P	M	P	M	P	M	P	M
	Fronteras	—	—	—	—	—	—	—	—	—
Guaraní	—	—	—	—	—	—	—	—	—	—
Iguazú	—	—	—	1	—	—	—	—	—	—
San Ignacio	—	—	—	—	—	—	—	—	—	—
San Javier	—	4	—	—	—	—	—	—	—	—
San Pedro	—	—	—	—	—	—	—	—	—	—
TOTAL	—	1.017	—	325	—	229	—	217	—	195

H O L A N

Apóstoles	—	—	—	22	—	2	—	4	—	2
Cainguas	—	—	—	—	—	—	—	—	—	—
Candelaria	—	—	—	23	—	5	—	5	—	—
Capital	—	—	—	625	—	6	—	2	—	1
Concepción	—	—	—	—	—	—	—	—	—	—
Fronteras	—	—	—	—	—	—	—	—	—	—
Guaraní	—	—	—	—	—	—	—	—	—	—
Iguazú	—	—	—	—	—	—	—	—	—	—
San Ignacio	—	—	—	—	—	—	—	—	—	—
San Javier	—	—	—	1	—	—	—	—	—	—
San Pedro	—	—	—	1	—	1	—	—	—	—
TOTAL	—	—	—	672	—	14	—	11	—	3

N O R M

Apóstoles	—	—	—	53	—	20	—	23	—	6
Cainguas	—	—	—	2	—	1	—	—	—	3
Candelaria	—	—	—	15	—	7	—	7	—	3
Capital	—	—	—	50	—	4	—	9	—	8
Concepción	—	—	—	—	—	—	—	—	—	—
Fronteras	—	—	—	—	—	—	—	—	—	—
Guaraní	—	—	—	—	—	—	—	—	—	—
Iguazú	—	—	—	14	—	6	—	4	—	—
San Ignacio	—	—	—	38	—	9	—	7	—	11
San Javier	—	—	—	8	—	1	—	—	—	—
San Pedro	—	—	—	—	—	—	—	—	—	—
TOTAL	—	—	—	215	—	48	—	50	—	31

R A Z A N O

Apóstoles	—	7.419	—	4.424	—	3.667	—	2.592	—	2.365
Cainguas	—	574	—	447	—	341	—	275	—	221
Candelaria	—	5.897	—	6.007	—	3.516	—	2.870	—	2.339
Capital	—	4.359	—	1.809	—	873	—	1.134	—	894
Concepción	—	1.164	—	972	—	563	—	449	—	397
Fronteras	—	284	—	196	—	119	—	79	—	58
Guaraní	—	79	—	66	—	27	—	42	—	41
Iguazú	—	106	—	165	—	119	—	77	—	47
San Ignacio	—	566	—	805	—	454	—	315	—	317
San Javier	—	2.155	—	1.158	—	990	—	673	—	594
San Pedro	—	829	—	224	—	157	—	124	—	77
TOTAL	—	22.982	—	16.273	—	10.835	—	8.635	—	7.400

NOVILLITOS DE UNO A DOS AÑOS		NOVILLOS DE MÁS DE DOS AÑOS		TORITOS DE UNO A DOS AÑOS		TOROS DE MÁS DE DOS AÑOS		BUEYES		TOTALES		TOTAL GENERAL
P	M	P	M	P	M	P	M	P	M	FUROS	MESTIZOS	
—	—	—	—	—	—	—	—	—	—	—	—	
—	—	—	—	—	—	—	1	—	—	—	2	2
—	—	—	—	—	—	—	—	—	—	—	4	4
—	79	—	82	—	83	—	40	—	39	—	2.261	2.261

DESES

—	2	—	3	—	1	—	2	—	4	—	49	42
—	—	—	—	—	—	—	2	—	—	—	2	2
—	—	—	—	—	3	—	3	—	—	—	89	39
—	1	—	4	—	1	—	82	—	—	—	672	672
—	—	—	—	—	—	—	—	—	—	—	—	—
—	—	—	—	—	—	—	—	—	—	—	—	—
—	—	—	—	—	—	—	—	—	—	—	—	—
—	—	—	—	—	—	—	—	—	—	—	1	1
—	—	—	—	—	—	—	—	—	—	—	2	2
—	3	—	7	—	5	—	39	—	4	—	758	758

ANDOS

—	1	—	12	—	11	—	5	—	13	—	179	179
—	—	—	—	—	—	—	—	—	—	—	6	6
—	—	—	—	—	1	—	—	—	7	—	40	40
—	—	—	—	—	3	—	3	—	—	—	77	77
—	—	—	—	—	—	—	2	—	—	—	2	2
—	—	—	—	—	—	—	—	—	—	—	—	—
—	—	—	—	—	—	—	—	—	—	—	24	24
—	8	—	5	—	4	—	3	—	—	—	85	85
—	—	—	—	—	—	—	—	—	4	—	13	13
—	—	—	—	—	—	—	—	—	—	—	—	—
—	9	—	17	—	19	—	12	—	24	—	426	426

ESPECIFICADA

—	1.095	—	2.266	—	1.213	—	886	—	2.377	—	28.257	28.257
—	108	—	70	—	101	—	88	—	426	—	2.640	2.640
—	958	—	829	—	1.271	—	942	—	1.835	—	26.524	26.524
—	570	—	869	—	324	—	192	—	230	—	11.554	11.254
—	192	—	303	—	211	—	189	—	863	—	5.303	5.302
—	33	—	39	—	59	—	24	—	3	—	886	886
—	5	—	18	—	23	—	26	—	274	—	600	600
—	19	—	33	—	43	—	26	—	79	—	714	714
—	98	—	69	—	186	—	96	—	144	—	3.044	3.044
—	416	—	541	—	280	—	281	—	690	—	7.740	7.740
—	17	—	38	—	80	—	52	—	34	—	1.132	1.132
—	8.606	—	5.073	—	8.791	—	2.696	—	6.955	—	88.102	88.102

(Continuación)

DEPARTAMENTO o PARTIDO	VACAS DE VIENTRE MÁS DE DOS AÑOS		VACAS DE ORDEÑE		VAQUILLONAS DE UNO A DOS AÑOS		TERNERAS MENORES DE UN AÑO		TERNEROS MENORES DE UN AÑO	
	P	M	P	M	P	M	P	M	P	M
Apóstoles	—	90	—	—	—	30	—	76	—	95
Cainguas	—	—	—	—	—	—	—	—	—	—
Candelaria	—	—	—	—	—	—	—	—	—	—
Capital	—	—	—	—	—	—	—	—	—	—
Concepción	—	—	—	1	—	—	—	2	—	2
Fronteras	—	—	—	—	—	—	—	—	—	—
Guaraní	—	—	—	—	—	—	—	—	—	—
Iguazú	—	—	—	—	—	—	—	—	—	—
San Ignacio	—	—	—	—	—	—	—	—	—	—
San Javier	—	—	—	3	—	4	—	3	—	2
San Pedro	—	—	—	—	—	—	—	—	—	—
TOTAL	—	90	—	4	—	34	—	81	—	99

CE

Apóstoles	—	—	—	—	—	—	—	—	—	—
Cainguas	—	—	—	—	—	—	—	—	—	—
Candelaria	—	—	—	—	—	—	—	—	—	—
Capital	—	—	—	—	—	—	—	—	—	—
Concepción	—	2.685	—	—	—	445	—	300	—	994
Fronteras	—	—	—	—	—	—	—	—	—	—
Guaraní	—	—	—	—	—	—	—	—	—	—
Iguazú	—	—	—	—	—	—	—	—	—	—
San Ignacio	—	—	—	—	—	—	—	—	—	—
San Javier	—	—	—	—	—	—	—	—	—	—
San Pedro	—	—	—	—	—	—	—	—	—	—
TOTAL	—	2.685	—	—	—	445	—	300	—	994

SUS

TOTALES DEL										
Apóstoles	—	8.488	—	4.829	—	3.855	—	2.760	—	2.685
Cainguas	—	575	—	453	—	343	—	277	—	237
Candelaria	—	6.173	—	6.108	—	3.549	—	2.913	—	3.427
Capital	—	9.530	—	4.126	—	4.116	—	2.189	—	1.900
Concepción	—	6.831	—	1.111	—	1.497	—	1.027	—	1.027
Fronteras	—	284	—	196	—	119	—	79	—	50
Guaraní	—	79	—	66	—	27	—	42	—	43
Iguazú	—	118	—	222	—	133	—	94	—	5
San Ignacio	—	587	—	867	—	471	—	336	—	340
San Javier	—	2.192	—	1.173	—	1.021	—	689	—	600
San Pedro	—	835	—	228	—	161	—	126	—	79
TOTAL	—	85.187	—	10.379	—	15.294	—	10.522	—	9.430

NOVILLITOS DE UNO A DOS AÑOS		NOVILLOS DE MÁS DE DOS AÑOS		TORITOS DE UNO A DOS AÑOS		TOROS DE MÁS DE DOS AÑOS		BUEYES		TOTALES		TOTAL GENERAL
P	M	P	M	P	M	P	M	P	M	FUROS	MESTIZOS	

B Ú

		86		24					5			2	358	858
									1			4	10	10
		3		2					1			2	20	20
		39		26					7			8	388	388

SEX

		923		31		80		140					4.343	4.343
		923		31		80		140					4.343	4.343

TERRITORIO DE MISIONES

	1.459		2.432	8	1.812		900		2.400	8	31.067	31.070
	108		78		101		87		426		2.670	2.670
	960		880		1.284		964		1.850		27.058	27.058
	1.818		1.270		433		495		422		26.296	26.296
	1.824		1.415		253		409		933		15.943	15.943
	89		39		59		24		3		886	886
	5		13		23		28		274		600	600
	21		86		44		32		79		886	886
	101		82		195		103		145		3.227	3.227
	439		543		282		242		696		7.874	7.879
	17		39		83		55		89		1.161	1.161
	6.280		6.772	8	4.074		3.387		7.271	8	117.623	117.626

DEL CHUBUT:

THORN

NOVILLOS DE UNO A DOS AÑOS		NOVILLOS DE MÁS DE DOS AÑOS		TORITOS DE UNO A DOS AÑOS		TOROS DE MÁS DE DOS AÑOS		BUEYES		TOTALES		TOTAL GENERAL
P	M	P	M	P	M	P	M	P	M	FUROS	MESTIZOS	
—	83	—	41	—	29	1	47	—	—	1	2.969	2.970
—	364	—	171	—	91	—	231	—	200	—	7.757	7.757
—	—	—	—	2	—	1	12	—	—	18	590	608
—	1	—	10	—	2	—	2	—	—	—	57	57
—	1.402	—	687	—	69	—	280	—	575	—	18.390	18.390
—	238	—	56	3	68	2	101	—	23	47	5.634	5.681
—	23	—	28	—	5	—	9	—	4	—	365	365
—	142	—	87	—	32	—	19	—	80	—	1.529	1.529
—	3	—	6	—	—	—	3	—	—	—	66	66
—	3	—	—	—	—	—	—	—	—	—	15	15
—	11	—	55	—	7	—	12	—	33	—	364	364
—	32	—	32	—	3	—	7	—	—	—	569	569
—	168	—	45	—	29	—	39	—	70	—	1.781	1.781
—	59	—	37	—	—	—	24	—	—	—	1.050	1.050
—	66	—	31	—	1	—	19	—	—	—	688	688
—	2.595	—	1.286	5	336	4	805	—	985	66	41.772	41.838

FORD

—	2	—	—	2	—	—	—	—	—	2	95	87
—	272	—	176	1	17	3	134	—	108	4	6.773	6.777
—	—	—	—	—	—	—	—	—	—	—	17	17
—	—	—	—	—	—	—	—	—	—	—	—	—
—	339	—	256	—	38	—	158	—	287	—	5.379	5.879
—	58	—	102	—	4	—	19	—	—	5	994	999
—	4	—	—	—	—	—	1	—	—	—	22	22
—	265	—	192	—	48	—	165	—	233	—	6.007	6.007
—	3	—	—	—	—	—	2	—	—	—	64	64
—	15	—	10	—	2	—	4	—	4	—	167	167
—	4	—	1	—	1	—	3	—	9	—	62	62
—	1	—	—	—	1	—	4	—	—	—	9	9
—	50	—	64	—	1	—	15	—	15	—	830	930
—	51	—	—	—	—	—	4	—	—	—	224	224
—	15	—	22	—	—	—	3	—	—	—	170	170
—	1.079	—	823	3	112	8	512	—	656	11	20.803	20.814

ANGUS

—	—	—	—	—	—	—	8	—	—	—	103	103
—	2	—	—	—	—	—	1	—	4	—	38	38
—	—	—	—	—	—	—	—	—	—	—	5	5
—	—	—	—	—	—	—	—	—	—	—	—	—
—	17	—	10	—	13	—	20	—	—	—	474	474
—	5	—	1	—	1	—	2	—	—	—	35	35
—	—	—	1	—	—	—	1	—	—	—	17	17
—	8	—	8	—	—	—	5	—	—	—	91	91
—	—	—	—	—	—	—	—	—	—	—	—	—
—	13	—	5	—	6	—	9	—	—	—	283	288

(Continuación)

DEPARTAMENTO O PARTIDO	VACAS DE VIENTRE MÁS DE DOS AÑOS		VACAS DE ORDEÑE		VAQUILLONAS DE UNO A DOS AÑOS		TERNERAS MENORES DE UN AÑO		TERNEROS MENORES DE UN AÑO	
	P	M	P	M	P	M	P	M	P	M
	Sarmiento	—	—	—	—	—	—	—	—	—
Tehuelches	—	—	—	—	—	—	—	—	—	—
Telsen	—	81	—	16	—	12	—	12	—	9
Biedma	—	—	—	—	—	—	—	—	—	—
TOTAL	—	431	—	102	—	174	—	167	—	124

H O L A N

Capital	—	—	—	81	—	13	—	27	—	26
Cushamen	—	—	—	120	—	27	—	35	—	41
Escalante	1	—	3	72	—	5	—	17	—	9
Florentino Améghino	—	—	1	21	—	9	—	8	—	7
Futaleufú	—	—	—	141	—	48	—	47	—	54
Gaiman	—	—	—	141	—	33	—	48	—	43
Gastre	—	—	—	30	—	10	—	9	—	5
Languileo	—	—	—	6	—	5	—	1	—	4
Mártires	—	—	—	—	—	—	—	—	—	—
Paso de los Indios	—	5	—	5	—	1	—	3	—	4
Río Senguer	—	—	—	24	—	7	—	—	—	3
Sarmiento	—	—	—	134	—	34	—	31	—	22
Tehuelches	—	—	—	91	—	17	—	16	—	9
Telsen	—	—	—	—	—	—	—	—	—	—
Biedma	—	—	—	205	—	33	—	37	—	57
TOTAL	1	6	4	1.074	—	242	—	277	—	344

N O R M

Capital	—	—	—	5	—	—	—	2	—	1
Cushamen	—	—	1	98	2	31	1	33	1	17
Escalante	—	—	—	12	—	3	—	3	—	—
Florentino Améghino	—	—	—	20	—	4	—	2	—	—
Futaleufú	—	—	—	63	—	2	—	30	—	3
Gastre	—	—	—	6	—	1	—	4	—	—
Languileo	—	—	—	—	—	—	—	—	—	—
Mártires	—	—	—	—	—	—	—	—	—	—
Paso de los Indios	—	—	—	—	—	—	—	—	—	—
Río Senguer	—	—	—	—	—	—	—	—	—	—
Sarmiento	—	—	—	1	—	—	—	1	—	—
Tehuelches	—	—	—	—	—	—	—	—	—	—
Telsen	—	—	—	66	—	5	—	8	—	—
Biedma	—	—	—	—	—	—	—	—	—	—
TOTAL	—	—	1	271	2	45	1	83	1	21

R A Z A N O

Capital	—	851	—	164	—	112	—	112	—	—
Cushamen	—	1.869	—	1.793	—	930	—	952	—	—
Escalante	—	384	—	222	—	189	—	83	—	—
Florentino Améghino	—	84	—	36	—	13	—	17	—	—
Futaleufú	—	785	—	600	—	319	—	353	—	—

NOVILLITOS DE UNO A DOS AÑOS		NOVILLOS DE MÁS DE DOS AÑOS		TORITOS DE UNO A DOS AÑOS		TOROS DE MÁS DE DOS AÑOS		BUEYES		TOTALES		TOTAL GENERAL
P	M	P	M	P	M	P	M	P	M	Puros	Mestizos	
—	—	—	—	—	—	—	—	—	—	—	—	—
—	7	—	6	—	1	—	2	—	—	—	146	146
—	50	—	31	—	21	—	48	—	4	—	1.147	1.147

DESES

—	—	—	—	—	—	—	3	—	—	—	150	150
—	8	—	11	—	18	—	2	—	21	2	285	287
—	—	—	—	—	4	—	—	—	1	4	109	113
—	8	—	—	—	2	—	—	—	—	1	56	57
—	34	—	18	—	3	—	—	—	8	—	341	341
—	9	—	1	—	4	—	—	—	—	—	283	283
—	6	—	—	—	—	—	—	—	—	—	62	62
—	—	—	—	—	2	—	—	—	—	—	21	21
—	—	—	—	—	—	—	—	—	—	—	—	—
—	3	—	—	—	—	—	—	—	1	—	20	20
—	1	—	—	—	—	—	—	—	—	—	86	36
—	11	—	2	—	2	—	1	—	—	—	240	241
—	4	—	6	—	—	—	—	—	—	4	149	149
—	—	—	—	—	—	—	—	—	—	—	—	—
—	5	—	29	—	1	—	3	—	—	—	353	353
—	89	—	67	—	31	—	3	—	36	8	2.105	2.113

ANDOS

—	—	—	—	—	—	—	—	—	—	—	8	8
—	6	—	6	—	8	—	4	—	6	—	238	247
—	—	—	—	—	—	—	—	—	—	—	18	18
—	2	—	—	—	1	—	—	—	—	—	33	33
—	25	—	—	—	2	—	—	—	1	4	155	155
—	—	—	—	—	—	—	—	—	—	—	—	—
—	1	—	—	—	1	—	—	—	—	—	22	22
—	—	—	—	—	—	—	—	—	—	—	—	—
—	—	—	—	—	—	—	—	—	—	—	—	—
—	—	—	—	—	—	—	—	—	—	—	2	2
—	—	—	—	—	—	—	—	—	—	—	—	—
—	5	—	—	—	—	—	7	—	—	6	103	103
—	—	—	—	—	—	—	—	—	—	—	—	—
—	39	—	6	—	12	—	4	—	15	—	49	59

ESPECIFICADA

—	30	—	43	—	9	—	12	—	—	—	914	914
—	625	—	416	—	85	—	202	—	1.114	—	8.886	8.856
—	49	—	161	—	10	—	16	—	6	—	1.189	1.189
—	—	—	9	—	5	—	8	—	—	—	149	140
—	177	—	106	—	25	—	53	—	805	—	2.967	2.967

(Continuación)

DEPARTAMENTO o PARTIDO	VACAS DE VIENTRE MÁS DE DOS AÑOS		VACAS DE ORDEÑE		VAQUILLONAS DE UNO A DOS AÑOS		TERNERAS MENORES DE UN AÑO		TERNEROS MENORES DE UN AÑO	
	P	M	P	M	P	M	P	M	P	M
	Gaiman	—	401	—	309	—	123	—	180	—
Gastre	—	830	—	891	—	280	—	291	—	231
Languifeo	—	1.261	—	1.066	—	728	—	623	—	514
Mártires	—	733	—	205	—	285	—	224	—	221
Paso de los Indios	—	553	—	150	—	129	—	124	—	121
Río Senguer	—	656	—	571	—	399	—	362	—	331
Sarmiento	—	956	—	729	—	349	—	359	—	249
Tehuelches	—	2.946	—	854	—	336	—	824	—	616
Telsen	—	1.388	—	417	—	439	—	493	—	446
Biedma	—	248	—	299	—	183	—	172	—	143
TOTAL	—	13.345	—	7.806	—	5.323	—	5.169	—	4.371

TOTALES DEL

Capital	—	757	—	1.332	—	534	—	696	—	603
Ushamen	—	7.213	1	3.036	2	3.849	1	2.821	1	2.724
Mácalante	6	399	5	611	6	228	1	208	1	154
Florentino Ameghino	—	57	1	74	—	28	—	37	—	36
Fátaleufú	—	9.107	—	4.472	—	3.048	—	3.169	—	2.836
Gaiman	12	1.687	11	2.264	5	912	9	1.419	10	1.255
Gastre	—	965	—	476	—	340	—	349	—	273
Languifeo	—	8.970	—	1.944	—	1.876	—	1.562	—	1.419
Mártires	—	773	—	241	—	293	—	237	—	237
Paso de los Indios	—	726	—	211	—	184	—	162	—	159
Río Senguer	—	747	—	655	—	443	—	409	—	373
Sarmiento	—	1.143	—	932	—	416	—	479	—	343
Tehuelches	—	3.721	—	1.340	—	1.194	—	1.122	—	897
Telsen	—	2.014	—	646	—	686	—	646	—	533
Biedma	—	490	—	673	—	288	—	321	—	292
TOTAL	18	33.763	18	18.967	13	14.119	11	13.037	12	13.111

**TERRITORIO DE
SHOR**

Cooper Aike	—	12	—	22	—	7	—	11	—	—
Desado	—	19	—	12	—	3	—	3	—	—
Guar Aike	—	114	—	115	—	51	—	69	—	—
Lago Argentino	—	291	—	184	—	116	—	114	—	—
Lago Buenos Aires	—	—	—	—	—	—	—	—	—	—
Magallanes	—	8	—	—	—	—	—	8	—	—
Martín Irigoyen	—	130	—	58	—	43	—	123	—	—
Río Chico	—	108	—	44	—	70	—	60	—	—
TOTAL	—	682	—	435	—	295	—	388	—	—

HER

Cooper Aike	—	2	—	2	—	1	—	2	—	—
Desado	—	—	—	2	—	1	—	1	—	—
Guar Aike	—	35	—	61	—	28	—	27	—	—
Lago Argentino	—	50	—	80	—	50	—	40	—	—
Lago Buenos Aires	—	34	—	18	—	40	—	42	—	—

NOVILLITOS DE UNO A DOS AÑOS		NOVILLOS DE MÁS DE DOS AÑOS		TORITOS DE UNO A DOS AÑOS		TOROS DE MÁS DE DOS AÑOS		BUEYES		TOTALES		TOTAL GENERAL
P	M	P	M	P	M	P	M	P	M	FUROS	MESTIZOS	
—	52	—	78	—	15	—	12	—	—	—	1.312	
—	109	—	86	—	45	—	78	—	15	—	2.356	2.356
—	432	—	272	—	82	—	146	—	630	—	5.754	5.754
—	72	—	82	—	56	—	33	—	2	—	1.913	1.913
—	57	—	138	—	26	—	48	—	48	—	1.384	1.384
—	245	—	139	—	52	—	71	—	305	—	3.131	3.131
—	142	—	85	—	30	—	72	—	33	—	3.003	3.003
—	450	—	487	—	73	—	123	—	379	—	7.543	7.543
—	213	—	189	—	45	—	125	—	10	—	3.815	3.815
—	147	—	192	—	15	—	25	—	50	—	1.479	1.479
—	2.800	—	2.423	—	573	—	1.029	—	2.897	—	45.736	45.736

TERRITORIO DEL CHUBUT

—	115	—	84	2	38	1	65	—	—	3	4.229	4.233
—	1.277	—	730	1	214	9	583	—	1.430	15	23.977	23.932
—	49	—	161	2	14	1	29	—	7	22	1.860	1.882
—	9	—	19	—	10	—	11	—	—	1	271	272
—	1.971	—	1.077	—	150	—	520	—	1.179	—	27.589	27.589
—	385	—	233	3	92	2	138	—	23	52	8.413	8.465
—	142	—	115	—	50	—	91	—	19	—	2.822	2.822
—	848	—	559	—	165	—	337	—	951	—	13.424	13.424
—	78	—	68	—	56	—	38	—	2	—	2.043	2.043
—	91	—	143	—	34	—	62	—	52	—	1.824	1.824
—	261	—	195	—	60	—	87	—	347	—	3.593	3.593
—	189	—	119	—	36	1	87	—	33	1	3.824	3.824
—	672	—	552	—	103	—	184	—	463	—	10.253	10.253
—	335	—	232	—	46	—	162	—	16	—	5.333	5.333
—	233	—	274	—	17	—	50	—	50	—	2.638	2.638
—	6.652	—	4.636	8	1.085	14	2.444	—	4.627	94	112.147	112.241

SANTA CRUZ

THORN

—	3	—	—	—	2	—	4	—	—	—	70	70
—	—	—	1	—	1	—	3	—	6	—	52	52
—	68	—	88	—	1	—	20	—	185	—	715	715
—	52	—	34	—	6	—	16	—	194	—	1.058	1.058
—	—	—	—	—	—	—	—	—	—	—	—	—
—	—	—	—	—	2	—	—	—	—	—	13	18
—	42	—	54	—	3	—	5	—	126	—	650	660
—	41	—	8	—	7	—	16	—	46	—	443	443
—	201	—	185	—	22	—	64	—	557	—	3.021	3.021

FORD

—	3	—	—	—	—	—	1	—	6	—	18	18
—	—	—	—	—	—	—	1	—	—	—	5	5
—	18	—	12	—	2	—	4	—	110	—	825	825
—	60	—	20	—	5	—	6	—	2	—	353	353
—	85	—	68	—	3	—	7	—	15	—	298	293

(Continuación)

DEPARTAMENTO o PARTIDO	VACAS DE VIENTRE MÁS DE DOS AÑOS		VACAS DE ORDEÑE		VAQUILLONAS DE UNO A DOS AÑOS		TERNERAS MENORES DE UN AÑO		TERNEROS MENORES DE UN AÑO	
	P	M	P	M	P	M	P	M	P	M
Magallanes	—	—	—	—	—	—	—	—	—	—
Martín Irigoyen	—	15	—	22	—	15	—	8	—	16
Río Chico	—	20	—	10	—	12	—	14	—	13
TOTAL	—	156	—	195	—	147	—	134	—	134

POLLED

Cooper Aike	—	—	—	—	—	—	—	—	—	—
Deseado	—	—	—	9	—	—	—	2	—	—
Guar Aike	—	96	—	46	—	—	—	46	—	—
Lago Argentino	—	14	—	8	—	12	—	10	—	8
Lago Buenos Aires	—	—	—	—	—	—	—	—	—	—
Magallanes	—	—	—	2	—	—	—	2	—	1
Martín Irigoyen	—	24	—	18	—	14	—	17	—	—
Río Chico	—	—	—	—	—	—	—	—	—	—
TOTAL	—	134	—	83	—	26	—	77	—	9

HOLAN

Cooper Aike	—	—	—	22	—	14	—	17	—	16
Deseado	—	—	1	19	—	5	1	4	—	5
Guar Aike	—	—	10	76	—	27	5	12	9	46
Lago Argentino	—	—	—	31	—	19	—	10	—	8
Lago Buenos Aires	—	—	—	4	—	—	—	—	—	1
Magallanes	—	—	—	—	—	—	—	—	—	—
Martín Irigoyen	—	—	—	43	—	27	—	16	—	13
Río Chico	—	—	—	27	—	14	—	1	—	16
TOTAL	—	—	11	222	—	106	6	60	9	95

NORM

Cooper Aike	—	—	—	—	—	—	—	—	—	—
Deseado	—	—	—	—	—	—	—	—	—	—
Guar Aike	—	—	—	—	—	—	—	—	—	—
Lago Argentino	—	—	—	—	—	—	—	—	—	—
Lago Buenos Aires	—	—	—	20	—	—	—	6	—	—
Magallanes	—	—	—	—	—	—	—	—	—	—
Martín Irigoyen	—	—	—	33	—	12	—	6	—	—
Río Chico	—	—	—	6	—	—	—	2	—	—
TOTAL	—	—	—	59	—	12	—	14	—	1

RAZANO

Cooper Aike	—	83	—	59	—	45	—	44	—	—
Deseado	—	71	—	65	—	35	—	25	—	—
Guar Aike	—	354	—	120	—	156	—	144	—	13
Lago Argentino	—	900	—	388	—	490	—	407	—	30
Lago Buenos Aires	—	575	—	294	—	263	—	248	—	23
Magallanes	—	43	—	46	—	26	—	25	—	—
Martín Irigoyen	—	74	—	97	—	89	—	121	—	11
Río Chico	—	898	—	216	—	212	—	194	—	10
TOTAL	—	2.496	—	1.843	—	1.316	—	1.203	—	9

NOVILLOS DE UNO A DOS AÑOS		NOVILLOS DE MÁS DE DOS AÑOS		TORITOS DE UNO A DOS AÑOS		TOROS DE MÁS DE DOS AÑOS		BUEYES		TOTALES		TOTAL GENERAL
P	M	P	M	P	M	P	M	P	M	Puros	Mestizos	
—	—	—	—	—	—	—	—	—	—	—	—	—
—	—	—	13	—	—	—	3	—	—	—	—	134
—	12	—	8	—	4	—	2	—	—	—	—	105
—	128	—	121	—	14	—	24	—	—	—	—	1.238

ANGUS

—	—	—	—	—	—	—	—	—	—	—	—	—
—	—	—	—	—	3	—	—	—	—	—	—	14
—	—	—	—	—	—	—	2	—	—	—	—	190
—	12	—	16	—	—	—	2	—	—	—	—	82
—	—	—	—	—	1	—	—	—	—	—	—	1
—	1	—	—	—	—	—	1	—	—	—	—	7
—	6	—	59	—	2	—	2	—	—	—	—	142
—	—	—	—	—	—	—	—	—	—	—	—	—
—	19	—	75	—	6	—	7	—	—	—	—	436

DESES

—	7	—	18	—	2	—	2	—	—	—	—	98
—	—	—	2	—	5	—	1	—	—	2	—	39
—	8	—	7	—	5	1	7	—	—	25	—	215
—	18	—	8	—	7	—	6	—	—	19	—	116
—	—	—	—	—	3	—	1	—	—	—	—	9
—	—	—	—	—	—	—	1	—	—	—	—	1
—	17	—	2	—	4	—	4	—	—	83	—	164
—	7	—	7	—	—	—	3	—	—	25	—	100
—	57	—	39	—	26	1	35	—	—	109	27	742

ANDOS

—	—	—	—	—	—	—	1	—	—	—	—	1
—	—	—	—	—	—	—	—	—	—	—	—	—
—	—	—	—	—	—	—	1	—	—	—	—	1
—	8	—	3	—	4	—	1	—	—	—	—	49
—	—	—	—	—	—	—	—	—	—	—	—	—
—	6	—	6	—	3	—	2	—	—	58	—	127
—	—	—	—	—	—	—	—	—	—	—	—	10
—	14	—	9	—	7	—	5	—	—	58	—	188

ESPECIFICADA

—	37	—	19	—	11	—	12	—	76	—	410	410
—	9	—	7	—	10	—	23	—	23	—	298	298
—	97	—	224	—	15	—	32	—	587	—	1.872	1.872
—	383	—	292	—	80	—	90	—	1.111	—	4.444	4.444
—	166	—	34	—	44	—	57	—	210	—	2.165	2.165
—	6	—	4	—	3	—	5	—	5	—	160	166
—	81	—	45	—	17	—	19	—	485	—	1.182	1.182
—	180	—	102	—	55	—	85	—	307	—	1.746	1.746
—	909	—	777	—	285	—	273	—	2.704	—	12.238	12.238

(Continuación)

DEPARTAMENTO O PARTIDO	VACAS DE VIENTE MÁS DE DOS AÑOS		VACAS DE ORDEÑO		VAQUILLONAS DE UNO A DOS AÑOS		TERNERAS MENORES DE UN AÑO		TERNEROS MENORES DE UN AÑO	
	P	M	P	M	P	M	P	M	P	M
	WEST									
Cooper Aike	—	—	—	—	—	—	—	—	—	—
Deseado	—	—	—	—	—	—	—	—	—	—
Guar Aike	—	—	—	6	—	8	—	6	—	4
Lago Argentino	—	—	—	—	—	—	—	—	—	—
Lago Buenos Aires	—	—	—	—	—	—	—	—	—	—
Magallanes	—	—	—	—	—	—	—	—	—	—
Martín Irigoyen	—	2	—	15	—	4	—	4	—	4
Río Chico	—	—	—	—	—	—	—	—	—	—
TOTAL	—	2	—	21	—	12	—	10	—	8

TOTALES DEL

Cooper Aike	—	97	—	105	—	67	—	74	—	50
Deseado	—	90	1	107	—	44	1	35	—	37
Guar Aike	—	599	10	430	—	270	5	304	9	274
Lago Argentino	—	1.255	—	689	—	687	—	581	—	407
Lago Buenos Aires	—	609	—	336	—	303	—	296	—	265
Magallanes	—	51	—	48	—	26	—	35	—	4
Martín Irigoyen	—	245	—	280	—	209	—	295	—	225
Río Chico	—	524	—	363	—	308	—	271	—	215
TOTAL	—	3.470	11	2.355	—	1.914	6	1.891	9	1.475

**TERRITORIO DE
SHOR**

San Sebastián	—	126	—	113	—	81	—	77	—	63
TOTAL	—	126	—	113	—	81	—	77	—	63

HERE

San Sebastián	—	67	—	14	—	18	—	67	—	54
TOTAL	—	67	—	14	—	18	—	67	—	54

DE

San Sebastián	—	63	—	—	—	5	—	29	—	23
TOTAL	—	63	—	—	—	5	—	29	—	23

NOVILLITOS DE UNO A DOS AÑOS		NOVILLOS DE MÁS DE DOS AÑOS		TORITOS DE UNO A DOS AÑOS		TOROS DE MÁS DE DOS AÑOS		BUEYES		TOTALES		TOTAL GENERAL.
P	M	P	M	P	M	P	M	P	M	Puros	Mestizos	

HIGHLAND

	3						1				28	23
	5				3		2		30		39	69
	8				3		3		80		97	97

TERRITORIO DE SANTA CRUZ

	50		87		15		19		82		596	596
	9		10		19		29		29	2	409	411
	189		281		23	1	66		909	25	3,345	3,870
	525		365		98		121		1,326		6,054	6,054
	209		155		55		66		225		2,522	2,522
	7		4		5		7		5		192	192
	157		179		32		37		774		2,428	2,428
	190		125		66		56		238		2,409	2,409
	1,336		1,156		318	1	401		3,636	27	17,955	17,982

TIERRA DEL FUEGO

THORN

	67		139		19		18		273		991	991
	67		189		19		16		278		991	991

FORD

	15		15		2		4		22		278	278
	15		15		2		4		22		278	278

VON

			4		2		6		93		233	233
			4		2		3		38		238	238

(Continuación)

DEPARTAMENTO o PARTIDO	VAICAS DE VIENTRE MÁS DE DOS AÑOS		VAICAS DE ORDEÑE		VAQUILLONAS DE UNO A DOS AÑOS		TERNERAS MENORES DE UN AÑO		TERNEROS MENORES DE UN AÑO	
	P	M	P	M	P	M	P	M	P	M

HOLAN

San Sebastián	—	—	—	37	—	7	—	19	—	13
TOTAL	—	—	—	37	—	7	—	19	—	13

NORM

San Sebastián	—	—	—	32	—	17	—	10	—	13
TOTAL	—	—	—	32	—	17	—	10	—	13

RAZA NO

San Sebastián	—	503	—	294	—	205	—	222	—	343
TOTAL	—	508	—	294	—	205	—	222	—	343

TOTALES DEL

San Sebastián	—	764	—	490	—	333	—	424	—	454
TOTAL	—	764	—	490	—	333	—	424	—	454

TERRITORIO DE

SHOR

Antofagasta de la Sierra . . .	—	27	—	7	—	8	—	9	—	11
Pastos Grandes	—	—	—	—	—	—	—	—	—	—
San Antonio de los Cobres . . .	—	—	—	—	—	—	—	—	—	—
Susques	—	—	—	—	—	—	—	—	—	—
TOTAL	—	27	—	7	—	8	—	9	—	11

RAZA N

Antofagasta de la Sierra . . .	—	—	—	—	—	—	—	—	—	—
Pastos Grandes	—	—	—	—	—	—	—	—	—	—
San Antonio de los Cobres . . .	—	163	—	—	—	28	—	31	—	—
Susques	—	82	—	58	—	21	—	22	—	—
TOTAL	—	245	—	58	—	49	—	53	—	—

NOVILLITOS DE UNO A DOS AÑOS		NOVILLOS DE MÁS DE DOS AÑOS		TORITOS DE UNO A DOS AÑOS		TOROS DE MÁS DE DOS AÑOS		BUEYES		TOTALES		TOTAL GENERAL
P	M	P	M	P	M	P	M	P	M	Puros	Mestizos	

DESES

—	—	9	—	—	—	—	—	2	—	97	—	184	184
—	—	9	—	—	—	—	—	2	—	97	—	184	184

ANDOS

—	10	—	4	—	3	—	3	—	26	—	118	118
—	10	—	4	—	3	—	3	—	26	—	118	118

ESPECIFICADA

—	167	—	99	—	95	—	25	—	530	—	2.390	2.390
—	167	—	99	—	95	—	25	—	530	—	2.390	2.390

TERRITORIO DE TIERRA DEL FUEGO

—	269	—	261	—	121	—	58	—	1.041	—	4.194	4.194
—	269	—	261	—	121	—	58	—	1.041	—	4.194	4.194

LOS ANDES

THORN

—	—	3	—	5	—	—	—	2	—	2	—	74	74
—	—	—	—	—	—	—	—	—	—	—	—	—	—
—	—	—	—	—	—	—	—	—	—	—	—	—	—
—	—	3	—	5	—	—	—	2	—	2	—	74	74

ESPECIFICADA

—	—	—	—	—	—	—	—	—	—	—	—	—	—
—	—	—	—	—	—	—	—	—	—	—	—	—	—
—	—	—	—	—	—	—	—	—	—	—	—	—	—
—	—	35	—	35	—	10	—	16	—	—	—	336	336
—	—	9	—	19	—	17	—	47	—	8	—	284	284
—	—	44	—	54	—	27	—	63	—	8	—	620	620

(Continuación)

DEPARTAMENTO o PARTIDO	VACAS DE VIENTRE MÁS DE DOS AÑOS		VACAS DE ORDEÑE		VAQUILLONAS DE UNO A DOS AÑOS		TERNERAS MENORES DE UN AÑO		TERNEROS MENORES DE UN AÑO	
	P.	M.	P.	M.	P.	M.	P.	M.	P.	M.
	Antofagasta de la Sierra . . .	—	27	—	7	—	8	—	9	—
Pastos Grandes . . .	—	—	—	—	—	—	—	—	—	—
San Antonio de los Cobres . . .	—	169	—	—	—	28	—	31	—	19
Susques . . .	—	82	—	58	—	21	—	22	—	6
TOTAL . . .	—	272	—	65	—	57	—	62	—	35

TOTALES DEL

**TERRITORIO DE
SHOR**

Alumine . . .	—	51	—	29	—	11	—	8	—	19
Añelo . . .	—	—	—	—	—	—	—	—	—	—
Capital . . .	—	—	—	1	—	—	—	—	—	—
Confluencia . . .	—	862	—	224	—	196	—	205	—	179
Collón - Curá . . .	20	461	5	68	—	79	4	61	3	69
Chos - Malal . . .	—	25	—	—	—	9	—	4	—	8
Catán - Lil . . .	—	159	—	70	—	78	—	82	—	53
Huiliches . . .	—	6.215	—	259	—	1.425	—	1.082	—	1.014
Lacar . . .	—	1.856	—	283	—	598	—	368	—	319
Loncopué . . .	—	1.616	—	226	—	523	—	438	—	650
Los Lagos . . .	—	170	—	483	—	186	—	203	—	198
Minas . . .	—	114	—	24	—	53	—	34	—	30
Norquín . . .	—	3.657	—	505	—	987	—	660	—	624
Pehuenches . . .	—	—	—	—	—	—	—	—	—	—
Picum Leufú . . .	—	452	—	33	—	166	—	54	—	45
Picunches . . .	—	517	—	345	—	220	—	185	—	160
Zapala . . .	—	140	—	30	—	—	—	7	—	7
TOTAL . . .	20	15.795	5	2.528	—	4.486	4	3.391	3	8.388

HERE

Alumine . . .	—	2.578	—	345	—	679	—	648	—	530
Añelo . . .	—	93	—	—	—	56	—	6	—	4
Capital . . .	—	—	—	—	—	—	—	—	—	—
Confluencia . . .	—	131	—	9	—	81	—	24	—	14
Collón - Curá . . .	—	618	—	22	—	185	—	134	—	10
Chos - Malal . . .	—	—	—	—	—	—	—	—	—	—
Catán - Lil . . .	—	1.704	—	119	—	450	—	361	—	331
Huiliches . . .	—	8.617	—	486	—	2.191	—	2.881	—	3.060
Lacar . . .	—	4.980	—	547	—	1.855	—	1.401	—	1.400
Loncopué . . .	—	13	—	1	—	7	—	9	—	—
Los Lagos . . .	—	279	—	322	—	198	—	200	—	29
Minas . . .	—	—	—	—	—	—	—	—	—	—
Norquín . . .	—	—	—	—	—	—	—	—	—	—
Pehuenches . . .	—	—	—	—	—	—	—	—	—	—
Picum Leufú . . .	—	44	—	32	—	15	—	3	—	—
Picunches . . .	—	2.233	—	345	—	583	—	441	—	450
Zapala . . .	—	102	—	10	—	66	—	78	—	—
TOTAL . . .	—	21.893	—	2.232	—	5.771	—	6.181	—	6.300

NOVILLITOS DE UNO A DOS AÑOS		NOVILLOS DE MÁS DE DOS AÑOS		TORITOS DE UNO A DOS AÑOS		TOROS DE MÁS DE DOS AÑOS		BUEYES		TOTALES		TOTAL GENERAL
P	M	P	M	P	M	P	M	P	M	FUROS	SOCIOS	

TERRITORIO DE LOS ANDES

—	8	—	5	—	—	—	—	2	—	2	—	74	74
—	85	—	35	—	—	10	—	16	—	—	—	336	336
—	9	—	19	—	—	17	—	47	—	3	—	284	284
—	47	—	59	—	—	27	—	65	—	5	—	694	694

**NEUQUÉN
THORN**

—	5	—	1	—	—	—	—	6	—	21	—	151	151
—	—	—	—	—	—	—	—	—	—	—	—	1	1
—	116	—	101	—	20	—	—	44	—	4	—	1.951	1.951
—	19	—	364	8	5	1	—	10	—	23	36	1.164	1.290
—	3	—	6	—	5	—	—	6	—	8	—	74	74
—	43	—	11	—	3	—	—	27	—	63	—	616	616
—	722	—	1.407	—	109	—	—	353	—	116	—	12.706	12.706
—	318	—	55	—	30	6	—	169	—	139	6	3.627	3.633
—	465	—	287	—	44	—	—	66	—	89	—	4.403	4.403
—	121	—	66	—	11	—	—	25	—	49	—	1.457	1.457
—	23	—	33	—	3	—	—	7	—	30	—	351	351
—	665	—	462	—	45	—	—	214	—	128	—	7.897	7.897
—	173	—	42	—	1	1	—	26	—	39	1	1.031	1.032
—	193	—	16	—	18	—	—	66	—	78	—	1.804	1.804
—	8	—	8	—	—	—	—	4	—	2	—	206	206
—	2.875	—	2.859	3	294	8	1.028	—	799	43	37.444	37.487	

FORD

—	693	—	373	—	13	—	—	154	—	239	—	6.333	6.333
—	14	—	5	—	3	—	—	2	—	1	—	124	124
—	28	—	39	—	5	—	—	1	—	4	—	281	281
—	163	—	10	—	5	—	—	33	—	59	—	1.286	1.286
—	893	—	50	—	23	—	—	91	—	102	—	3.711	3.711
—	2.062	—	683	—	110	—	—	456	—	321	—	20.774	20.774
—	1.037	—	224	—	59	2	—	232	—	334	2	11.619	11.621
—	1	—	—	—	2	—	—	—	—	4	—	40	40
—	116	—	54	—	9	—	—	27	—	83	—	1.523	1.523
—	—	—	—	—	—	—	—	—	—	—	—	—	—
—	13	—	12	—	1	—	—	3	—	7	—	134	134
—	632	—	603	—	23	26	—	71	—	77	26	5.495	5.521
—	46	—	10	—	7	—	—	8	—	25	—	377	377
—	5.243	—	2.563	—	260	28	1.078	—	1.265	28	52.197	52.225	

(Continuación)

DEPARTAMENTO O PARTIDO	VACAS DE VIENTRE MÁS DE DOS AÑOS		VACAS DE ORDENE		VAQUILLONAS DE UNO A DOS AÑOS		TERNERAS MENORES DE UN AÑO		TERNEROS MENORES DE UN AÑO	
	P	M	P	M	P	M	P	M	P	M
Alumine	—	2.900	—	83	—	707	—	768	—	962
Añelo	—	—	—	—	—	—	—	—	—	—
Capital	—	—	—	4	—	—	—	4	—	—
Confluencia	—	5	—	4	—	1	—	5	—	—
Collón - Curá	—	—	—	—	—	—	—	—	—	—
Chos - Malal	—	—	—	—	—	—	—	—	—	—
Catán - Lil	—	701	—	—	—	101	—	238	—	231
Huiliches	—	69	—	—	—	17	—	25	—	24
Lacar	—	149	—	50	—	23	—	25	—	31
Loncopué	—	20	—	20	—	10	—	10	—	12
Los Lagos	48	742	—	128	—	250	—	246	1	257
Minas	—	—	—	—	—	—	—	—	—	—
Norquín	—	23	—	12	—	6	—	6	—	16
Behuénches	—	—	—	—	—	—	—	—	—	—
Picum Leufú	—	52	—	—	—	45	—	10	—	7
Picunches	—	—	—	—	—	—	—	—	—	—
Zapala	—	—	—	—	—	—	—	—	—	—
TOTAL	48	4.666	—	301	—	1.160	—	1.837	1	1.540

P O L L E D

H O L A N										
Alumine	—	—	—	522	—	97	—	125	—	111
Añelo	—	—	—	—	—	—	—	—	—	—
Capital	—	—	—	—	—	—	—	—	—	—
Confluencia	—	—	—	151	—	70	—	55	—	63
Collón - Curá	—	—	—	—	—	—	—	—	—	—
Chos - Malal	—	—	—	58	—	20	—	10	—	16
Catán - Lil	—	—	—	195	—	20	—	48	—	15
Huiliches	—	—	—	—	—	—	—	—	—	—
Lacar	—	—	—	—	—	—	—	—	—	—
Loncopué	—	—	—	6	—	—	—	1	—	2
Los Lagos	—	—	—	725	—	211	—	253	—	262
Minas	—	—	—	40	—	6	—	8	—	2
Norquín	—	—	—	16	—	—	—	2	—	7
Behuénches	—	—	—	—	—	—	—	—	—	—
Picum Leufú	—	—	—	—	—	—	—	—	—	—
Picunches	—	—	—	437	—	102	—	91	—	93
Zapala	—	—	1	113	—	13	—	20	1	14
TOTAL	—	—	1	2.263	—	539	—	613	1	523

N O R M

Alumine	—	—	—	124	—	12	—	42	—	4
Añelo	—	—	—	—	—	—	—	—	—	—
Capital	—	—	—	—	—	—	—	—	—	—
Confluencia	—	—	—	70	—	39	—	19	—	—
Collón - Curá	—	—	—	—	—	—	—	—	—	—
Chos - Malal	—	—	—	—	—	—	—	—	—	—
Catán - Lil	—	—	—	1	—	—	—	—	—	—

(Continuación)

DEPARTAMENTO O PARTIDO	VACAS DE VIENTRE MÁS DE DOS AÑOS		VACAS DE ORDEÑE		VAQUILLONAS DE UNO A DOS AÑOS		TERNERAS MENORES DE UN AÑO		TERNEROS MENORES DE UN AÑO	
	P	M	P	M	P	M	P	M	P	M
	Huiliches	—	—	—	23	—	4	—	6	—
Lacar	—	—	—	—	—	—	—	—	—	—
Loncopué	—	—	—	—	—	—	—	—	—	—
Los Lagos	—	—	—	40	—	4	—	22	—	8
Minas	—	—	—	39	—	30	—	10	—	11
Norquín	—	—	—	6	—	—	—	2	—	2
Pehuenches	—	—	—	—	—	—	—	—	—	—
Picum Leufú	—	—	—	—	—	—	—	—	—	—
Picunches	—	—	—	34	—	8	—	6	—	9
Zapala	—	—	—	15	—	6	—	8	—	1
TOTAL	—	—	—	361	—	103	—	115	—	33

RAZA NO

Alumine	—	1.020	—	535	—	404	—	406	—	340
Añelo	—	793	—	140	—	232	—	196	—	156
Capital	—	2	—	—	—	—	—	1	—	1
Confluencia	—	1.031	—	469	—	464	—	236	—	368
Collón - Curá	—	831	—	123	—	192	—	84	—	61
Chos - Malal	—	897	—	533	—	474	—	337	—	353
Catán - Lil	—	838	—	311	—	223	—	218	—	162
Huiliches	—	533	—	454	—	210	—	242	—	171
Lacar	—	873	—	384	—	253	—	327	—	254
Loncopué	—	1.639	—	733	—	568	—	486	—	453
Los Lagos	—	380	—	439	—	217	—	255	—	237
Minas	—	1.453	—	348	—	513	—	466	—	423
Norquín	—	2.196	—	887	—	677	—	596	—	454
Pehuenches	—	1.615	—	472	—	501	—	306	—	263
Picum Leufú	—	234	—	91	—	129	—	55	—	7
Picunches	—	1.620	—	837	—	650	—	456	—	363
Zapala	—	465	—	94	—	163	—	103	—	5
TOTAL	—	16.426	—	6.900	—	5.881	—	4.882	—	4.063

TOTALES DEL

Alumine	—	6.550	—	1.638	—	1.910	—	1.997	—	345
Añelo	—	766	—	140	—	288	—	202	—	14
Capital	—	2	—	5	—	—	—	5	—	1
Confluencia	—	2.079	—	930	—	801	—	594	—	4
Collón - Curá	20	1.910	5	213	—	496	4	279	3	2
Chos - Malal	—	922	—	591	—	593	—	351	—	3
Catán - Lil	—	3.462	—	696	—	877	—	947	—	5
Huiliches	—	15.439	—	1.221	—	3.847	—	4.236	—	43
Lacar	—	7.368	—	1.264	—	2.229	—	2.121	—	23
Loncopué	—	3.288	—	985	—	1.113	—	944	—	13
Los Lagos	48	1.571	—	2.137	—	1.066	—	1.179	1	13
Minas	—	1.567	—	451	—	608	—	515	—	1
Norquín	—	5.881	—	1.426	—	1.620	—	1.263	—	1
Pehuenches	—	1.615	—	472	—	501	—	366	—	1
Picum Leufú	—	782	—	156	—	355	—	122	—	1
Picunches	—	4.370	—	1.998	—	1.508	—	1.179	—	1
Zapala	—	707	1	262	—	248	—	216	1	1
TOTAL	68	58.274	6	14.585	—	17.940	4	16.519	5	15

NOVILLITOS DE UNO A DOS AÑOS		NOVILLOS DE MÁS DE DOS AÑOS		TORITOS DE UNO A DOS AÑOS		TOROS DE MÁS DE DOS AÑOS		BUEYES		TOTALES		TOTAL GENERAL
P	M	P	M	P	M	P	M	P	M	Puros	Mestizos	
—	—	—	3	—	—	—	1	—	6	—	43	
—	—	—	—	—	—	—	—	—	—	—	—	—
—	7	—	2	—	3	—	2	—	—	—	89	88
—	8	—	2	—	1	—	1	—	12	—	114	114
—	—	—	—	—	—	—	—	—	2	—	12	12
—	—	—	—	—	—	—	—	—	—	—	—	—
—	7	—	1	—	—	—	—	—	16	—	80	80
—	2	—	1	—	—	—	2	—	8	—	43	43
—	45	—	28	—	8	—	18	—	144	—	905	905

ESPECIFICADA

—	194	—	122	—	43	—	78	—	365	—	3.507	3.507
—	128	—	54	—	26	—	36	—	16	—	1.717	1.717
—	—	—	—	—	—	—	—	—	—	—	4	4
—	214	—	216	—	49	—	84	—	149	—	3.215	3.215
—	138	—	43	—	2	—	30	—	272	—	1.777	1.777
—	352	—	176	—	54	—	82	—	316	—	3.576	3.576
—	169	—	126	—	16	—	62	—	425	—	2.574	2.574
—	153	—	512	—	43	—	45	—	453	—	2.798	2.798
—	178	—	179	—	22	—	60	—	271	—	2.886	2.886
—	438	—	172	—	38	—	113	—	127	—	4.769	4.769
—	450	—	97	—	29	—	45	—	57	—	2.246	2.246
—	340	—	227	—	51	—	121	—	267	—	4.214	4.214
—	484	—	270	—	52	—	187	—	259	—	6.059	6.059
—	314	—	321	—	58	—	104	—	185	—	4.165	4.165
—	119	—	21	—	11	—	55	—	80	—	385	385
—	281	—	203	—	43	—	110	—	400	—	4.980	4.980
—	41	—	56	—	13	—	35	—	227	—	1.279	1.279
—	3.990	—	2.795	—	549	—	1.217	—	3.849	—	50.551	50.551

TERRITORIO DE NEUQUÉN

—	1.189	—	1.054	—	121	—	414	—	949	—	17.849	17.849
—	142	—	59	—	29	—	38	—	17	—	1.841	1.841
—	—	—	—	—	—	—	—	—	—	—	13	13
—	412	—	388	—	76	—	148	—	159	—	6.054	6.054
—	320	—	417	—	12	1	74	—	859	86	4.228	4.264
—	872	—	190	—	62	—	91	—	330	—	3.791	3.791
—	816	—	199	—	69	5	262	—	605	5	8.798	8.803
—	2.949	—	2.606	—	268	—	869	—	776	—	36.487	36.487
—	1.552	—	468	—	112	8	472	—	794	8	18.398	18.406
—	908	—	468	—	86	—	123	—	222	—	9.813	9.813
—	1.047	—	842	18	70	6	195	—	274	78	9.062	9.135
—	371	—	262	—	55	—	131	—	311	—	4.739	4.739
—	1.152	—	733	—	103	—	407	—	889	—	14.077	14.077
—	314	—	321	—	58	—	104	—	185	—	4.165	4.165
—	368	—	89	—	22	1	62	—	126	1	2.208	2.208
—	1.238	—	873	—	106	31	285	—	618	31	18.308	18.389
—	112	—	75	—	24	—	54	—	280	2	2.107	2.109
—	18.262	—	8.584	21	1.273	52	3.788	—	6.889	156	156.486	156.591

TERRITORIO DE SHOR

DEPARTAMENTO O PARTIDO	VACAS DE VIENTRE MÁS DE DOS AÑOS		VACAS DE ORDEÑE		VAQUILLONAS DE UNO A DOS AÑOS		TERNERAS MENORES DE UN AÑO		TERNEROS MENORES DE UN AÑO	
	P	M	P	M	P	M	P	M	P	M
	Adolfo Alsina	—	739	—	153	—	223	—	257	—
Avellaneda	—	1.768	—	806	—	630	—	606	—	588
Bariloche	—	169	—	366	—	148	—	192	—	394
Capital	—	378	—	195	—	170	—	228	—	171
General Conesa	—	1.434	—	236	—	559	—	394	—	166
El Cuy	—	1.200	—	47	—	310	—	150	—	160
General Roca	—	337	—	275	—	157	—	157	—	188
Nueve de Julio	—	10	—	6	—	2	—	4	—	4
Norquincó	—	21	—	15	1	8	—	8	—	6
Pichi - Mahúda	—	371	—	263	—	372	—	252	—	220
Pileaniyén	—	526	—	128	—	211	—	130	—	109
San Antonio	—	737	—	3	—	198	—	134	—	156
Valcheta	—	940	—	215	—	265	—	283	—	316
Veinticinco de Mayo	—	108	—	21	—	49	—	47	—	21
TOTAL	—	9.237	—	2.734	1	3.302	—	2.848	—	3.601

HERE

Adolfo Alsina	—	2	—	—	—	—	—	—	—	—
Avellaneda	—	36	—	65	—	21	—	35	—	38
Bariloche	—	278	—	411	—	197	—	247	—	174
Capital	—	373	—	51	—	143	—	88	—	77
General Conesa	—	242	—	36	—	33	—	22	—	16
El Cuy	—	2	—	—	—	1	—	1	—	1
General Roca	—	79	—	91	—	57	—	44	—	40
Nueve de Julio	—	150	—	25	—	50	—	27	—	30
Norquincó	—	41	—	3	—	18	—	14	—	13
Pichi - Mahúda	—	53	—	—	—	27	—	8	—	13
Pileaniyén	—	579	—	245	—	303	—	43	—	315
San Antonio	—	100	—	—	—	18	—	37	—	1
Valcheta	—	277	—	106	—	37	—	117	—	178
Veinticinco de Mayo	—	40	—	25	—	15	—	16	—	8
TOTAL	—	2.252	—	1.058	—	920	—	699	—	800

POLLED

Adolfo Alsina	—	149	—	51	—	44	—	60	—	5
Avellaneda	—	477	—	44	—	90	—	101	—	15
Bariloche	—	—	—	—	—	—	—	—	—	—
Capital	—	31	—	42	—	23	—	25	—	1
General Conesa	—	643	—	—	—	—	—	173	—	17
El Cuy	—	19	—	1	—	1	—	—	—	—
General Roca	—	83	—	46	—	19	—	18	—	—
Nueve de Julio	—	4	—	2	—	1	—	4	—	—
Norquincó	—	—	—	—	—	—	—	—	—	—
Pichi - Mahúda	—	20	—	26	—	—	—	6	—	—
Pileaniyén	—	19	—	2	—	4	—	2	—	—
San Antonio	—	140	—	—	—	32	—	13	—	—
Valcheta	—	—	—	—	—	—	—	—	—	—
Veinticinco de Mayo	—	188	—	47	—	66	—	84	—	—
TOTAL	—	1.673	—	261	—	277	—	480	—	3

RÍO NEGRO

THORN

NOVILLITOS DE UNO A DOS AÑOS		NOVILLOS DE MÁS DE DOS AÑOS		TORITOS DE UNO A DOS AÑOS		TOROS DE MÁS DE DOS AÑOS		BUEYES		TOTALES		TOTAL GENERAL
P	M	P	M	P	M	P	M	P	M	Puros	Mestizos	
—	184	—	27	—	41	—	29	—	—	—	1.770	
—	308	—	389	—	54	—	120	—	24	2	5.288	5.290
—	134	—	221	—	23	—	31	—	174	—	1.791	1.791
—	21	—	15	—	13	—	30	—	1	—	1.222	1.222
—	176	—	115	—	13	19	39	—	2	19	3.134	3.153
—	225	—	450	—	—	—	15	—	8	—	2.565	2.565
—	130	—	111	—	13	—	28	—	20	—	1.372	1.372
—	2	—	—	—	—	—	—	—	—	—	28	28
—	8	—	1	—	—	—	1	—	—	1	68	69
—	110	—	43	—	3	—	53	—	—	—	2.187	2.187
—	124	—	47	—	25	1	24	—	32	1	1.356	1.357
—	40	—	11	—	7	—	32	—	—	—	1.318	1.318
—	58	—	10	—	51	1	34	—	26	1	2.204	2.205
—	11	—	17	—	1	—	5	—	—	—	280	280
—	1.592	—	1.457	—	244	23	441	—	287	24	24.583	24.507

FORD

—	—	—	—	—	—	—	—	—	—	—	4	4
—	23	—	14	—	2	—	1	—	—	—	236	236
—	162	—	178	—	2	1	43	—	77	1	1.765	1.766
—	137	—	29	—	—	—	7	—	—	—	905	905
—	5	—	—	—	30	2	3	—	—	2	387	389
—	—	—	4	—	—	—	3	—	4	—	16	16
—	9	—	8	—	1	—	9	—	10	—	349	349
—	—	—	—	—	—	—	8	—	—	—	300	300
—	19	—	53	—	3	—	4	—	18	—	192	192
—	20	—	2	—	—	—	5	—	—	—	131	131
—	93	—	123	—	20	—	3	—	78	—	1.804	1.804
—	8	—	—	—	—	—	1	—	—	—	177	177
—	8	—	8	—	3	—	20	—	—	—	712	712
—	10	—	6	—	2	—	4	—	—	—	133	133
—	494	—	425	—	63	3	111	—	187	3	7.116	7.119

ANGUS

—	20	—	—	—	7	—	7	—	—	—	359	359
—	140	—	72	—	15	16	15	—	—	16	1.110	1.126
—	—	—	—	—	—	—	—	—	—	—	55	55
—	10	—	—	—	—	—	6	—	—	—	150	150
—	29	—	25	—	—	—	2	—	—	—	1.042	1.042
—	—	—	—	—	—	—	—	—	—	—	21	21
—	—	—	—	—	2	—	1	—	2	—	136	136
—	3	—	—	—	—	—	1	—	—	—	25	25
—	—	—	—	—	—	—	—	—	—	—	—	—
—	—	—	—	—	4	—	—	—	—	—	56	56
—	1	—	12	—	1	—	—	—	—	—	48	43
—	10	—	—	—	—	—	5	—	—	—	223	223
—	—	—	—	—	3	—	—	—	—	—	3	3
—	18	—	28	—	3	—	5	—	—	—	441	441
—	231	—	137	—	35	16	42	—	2	16	3.669	3.685

(Continuación)

DEPARTAMENTO O PARTIDO	VACAS DE CIENTOS MÁS DE DOS AÑOS		VACAS DE ORDENE		VAQUILLONAS DE UNO A DOS AÑOS		TERNERAS MENORES DE UN AÑO		TERNEROS MENORES DE UN AÑO	
	P	M	P	M	P	M	P	M	P	M
Adolfo Alsina	—	—	—	423	—	167	—	119	—	78
Avellaneda	—	—	—	61	—	8	—	32	—	32
Bariloche	—	—	—	584	—	109	—	195	—	176
Capital	—	—	—	431	—	61	—	132	—	—
General Conesa	—	—	—	117	—	11	—	28	—	8
El Cuy	—	—	—	—	—	—	—	—	—	—
General Roca	—	—	2	555	—	114	2	146	—	89
Nueve de Julio	—	—	—	110	—	30	—	10	—	16
Norquincó	—	—	—	—	—	—	—	—	—	—
Pichi - Mahuida	—	—	—	—	—	—	—	—	—	—
Pilcaniyén	—	—	—	11	—	3	—	6	—	1
San Antonio	—	—	—	—	—	—	—	—	—	—
Valcheta	—	—	—	12	—	—	—	7	—	—
Veinticinco de Mayo	—	—	—	4	—	—	—	1	—	1
TOTAL	—	—	2	2.311	—	503	2	676	—	385

HOLAN

NORM										
Adolfo Alsina	—	—	—	50	—	6	—	17	—	—
Avellaneda	—	—	—	10	—	5	—	—	—	—
Bariloche	—	—	—	90	—	13	—	21	—	—
Capital	—	—	—	—	—	—	—	—	—	—
General Conesa	—	—	—	53	—	10	—	23	—	—
El Cuy	—	—	—	33	—	9	—	7	—	—
General Roca	—	—	—	12	—	5	—	3	—	—
Nueve de Julio	—	—	—	—	—	—	—	—	—	—
Norquincó	—	—	—	33	—	6	—	4	—	—
Pichi - Mahuida	—	—	—	10	—	—	—	—	—	—
Pilcaniyén	—	—	—	100	—	24	—	29	—	—
San Antonio	—	—	—	—	—	—	—	—	—	—
Valcheta	—	—	—	—	—	—	—	—	—	—
Veinticinco de Mayo	—	—	—	20	—	3	—	4	—	—
TOTAL	—	—	—	411	—	81	—	108	—	—

RAZA NO

Adolfo Alsina	—	1.342	—	582	—	354	—	499	—	—
Avellaneda	—	1.649	—	562	—	544	—	443	—	—
Bariloche	—	1.353	—	1.031	—	481	—	545	—	—
Capital	—	87	—	159	—	52	—	72	—	—
General Conesa	—	991	—	552	—	219	—	200	—	—
El Cuy	—	3.139	—	444	—	735	—	704	—	—
General Roca	—	2.189	—	519	—	719	—	641	—	—
Nueve de Julio	—	1.839	—	282	—	444	—	382	—	—
Norquincó	—	1.531	—	1.069	—	581	—	651	—	—
Pichi - Mahuida	—	1.043	—	149	—	218	—	222	—	—

NOVILLOS DE UNO A DOS AÑOS		NOVILLOS DE MÁS DE DOS AÑOS		TORITOS DE UNO A DOS AÑOS		TOROS DE MÁS DE DOS AÑOS		BUEYES		TOTALES		TOTAL GENERAL
P	M	P	M	P	M	P	M	P	M	Puros	MESTIZOS	

DESES

—	10	—	—	—	5	—	13	—	—	—	818	318
—	—	—	—	—	2	—	8	—	—	—	133	133
—	95	—	76	—	23	2	93	—	147	2	1.438	1.440
—	9	—	—	—	4	1	11	—	1	1	649	650
—	2	—	—	—	2	—	3	—	—	—	171	171
—	—	—	—	—	—	—	—	—	—	—	—	—
—	48	—	14	1	17	—	21	—	—	5	1.004	1.009
—	20	—	—	—	—	—	3	—	—	—	183	183
—	—	—	—	—	—	—	—	—	—	—	—	—
—	—	—	1	—	—	—	3	—	4	—	29	29
—	—	—	—	—	—	—	—	—	—	—	—	—
—	8	—	7	—	—	—	1	—	—	—	35	35
—	2	—	—	—	—	—	2	—	—	—	10	10
—	194	—	98	1	53	3	98	—	152	8	4.470	4.478

ANDOS

—	—	—	—	—	2	1	3	—	—	1	86	87
—	10	—	27	—	—	—	1	—	—	—	57	57
—	10	—	9	—	5	—	19	—	14	—	191	191
—	—	—	—	—	—	—	—	—	—	—	—	—
—	—	—	1	—	2	—	15	—	1	—	115	115
—	4	—	1	—	2	—	7	—	2	—	77	77
—	2	—	5	—	—	—	—	—	—	—	30	30
—	—	—	—	—	—	—	—	—	—	—	—	—
—	6	—	3	—	—	—	3	—	6	—	72	72
—	—	—	—	—	—	—	1	—	—	—	16	16
—	9	—	4	—	1	—	3	—	21	—	208	208
—	—	—	—	—	—	—	—	—	—	—	—	—
—	—	—	—	—	—	—	—	—	—	—	—	—
—	—	—	2	—	—	—	3	—	—	—	36	36
—	41	—	57	—	12	1	55	—	44	1	833	839

ESPECIFICADA

—	143	—	87	—	32	—	78	—	23	—	3.601	3.601
—	382	—	315	—	29	—	72	—	30	—	4.345	4.345
—	364	—	225	—	67	—	62	—	643	—	5.335	5.335
—	9	—	4	—	1	—	10	—	3	—	458	458
—	149	—	55	—	10	—	22	—	2	—	2.327	2.327
—	250	—	150	—	80	—	215	—	239	—	6.464	6.464
—	350	—	420	—	93	—	67	—	273	—	5.691	5.691
—	122	—	106	—	43	—	108	—	—	—	3.022	3.022
—	492	—	214	—	83	—	87	—	378	—	5.677	5.677
—	87	—	37	—	3	—	27	—	5	—	2.009	2.009

(Continuación)

DEPARTAMENTO o PARTIDO	VACAS DE VIENTRE MÁS DE DOS AÑOS		VACAS DE ORDEÑE		VAQUILLONAS DE UNO A DOS AÑOS		TERNERAS MENORES DE UN AÑO		TERNEROS MENORES DE UN AÑO	
	P	M	P	M	P	M	P	M	P	M
Pilcaniyén	—	2.942	—	735	—	934	—	962	—	760
San Antonio	—	955	—	152	—	248	—	256	—	221
Valcheta	—	5.253	—	911	—	1.524	—	1.204	—	1.076
Veinticinco de Mayo	—	3.115	—	1.415	—	1.093	—	1.276	—	820
TOTAL	—	26.877	—	8.513	—	8.146	—	8.057	—	6.476


TOTALES DEL

Adolfo Alsina	—	2.232	—	1.267	—	794	—	952	—	682
Avellaneda	—	3.929	—	1.548	—	1.298	—	1.217	—	1.179
Bariloche	—	1.799	—	2.482	—	948	—	1.200	—	1.383
Capital	—	869	—	878	—	446	—	545	—	325
General Conesa	—	3.310	—	924	—	832	—	840	—	497
El Ouy	—	4.360	—	525	—	1.056	—	362	—	631
General Roca	—	2.538	2	1.498	—	1.071	2	1.009	—	756
Nueve de Julio	—	1.503	—	376	—	527	—	427	—	309
Norquincó	—	1.593	—	1.120	1	613	—	677	—	622
Pichi - Mahuida	—	1.987	—	443	—	617	—	468	—	459
Pilcaniyén	—	4.066	—	1.221	—	1.479	—	1.172	—	1.306
San Antonio	—	1.932	—	155	—	496	—	440	—	418
Valcheta	—	6.470	—	1.244	—	1.826	—	1.617	—	1.528
Veinticinco de Mayo	—	3.401	—	1.532	—	1.223	—	1.423	—	978
TOTAL	—	40.039	2	15.288	1	13.229	2	12.874	—	10.873

NOVILLITOS DE UNO A DOS AÑOS		NOVILLOS DE MÁS DE DOS AÑOS		TORITOS DE UNO A DOS AÑOS		TOROS DE MÁS DE DOS AÑOS		BUEYES		TOTALES		TOTAL GENERAL
P	M	P	M	P	M	P	M	P	M	Puros	Mestizos	
—	822	—	762	—	54	—	136	—	863	—	8.970	8.970
—	165	—	36	—	13	—	39	—	1	—	2.086	2.086
—	512	—	295	—	138	—	153	—	8	—	11.074	11.074
—	516	—	328	—	132	—	265	—	63	—	9.083	9.083
—	4.313	—	3.034	—	778	—	1.361	—	2.587	—	70.142	70.142


TERRITORIO DE RÍO NEGRO

—	357	—	114	—	87	1	139	—	23	1	6.638	6.639
—	308	—	317	—	102	18	217	—	54	18	11.163	11.187
—	765	—	709	—	120	3	208	—	1.061	3	10.575	10.578
—	186	—	48	—	13	1	64	—	5	1	3.384	3.385
—	361	—	196	—	57	21	84	—	5	21	7.176	7.197
—	479	—	605	—	82	—	249	—	303	—	9.143	9.143
—	545	—	558	1	126	—	126	—	305	5	8.582	8.587
—	147	—	106	—	43	—	120	—	—	—	3.558	3.558
—	525	—	276	—	86	—	95	—	402	1	6.009	6.019
—	217	—	82	—	10	—	86	—	5	—	4.399	4.399
—	1.049	—	949	—	101	1	169	—	998	1	12.410	12.411
—	223	—	47	—	20	—	77	—	1	—	3.809	3.809
—	566	—	320	—	195	1	208	—	34	1	14.028	14.029
—	557	—	381	—	138	—	284	—	63	—	9.988	9.988
—	6.805	—	5.208	1	1.185	46	2.108	—	3.259	52	110.868	110.920



LANARES





OVINOS



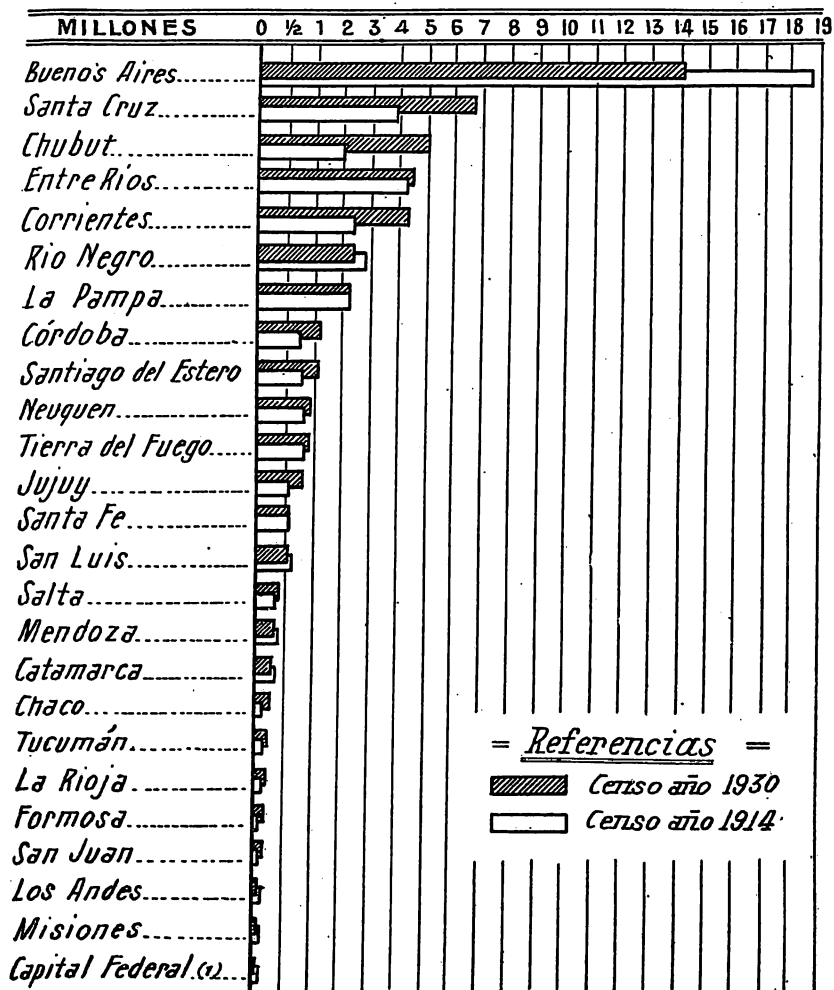
44.413.221



1998

CENSO GANADERO NACIONAL
= LEY 11.563 =

EXISTENCIA DE GANADO LANAR
POR PROVINCIAS Y TERRITORIOS
COMPARATIVO CENSOS AÑOS 1914 Y 1930





(1) Incluso Isla de Martín García

THE UNIVERSITY OF CHICAGO
DEPARTMENT OF CHEMISTRY
5301 SOUTH CAMPUS DRIVE
CHICAGO, ILLINOIS 60637
TEL: 773-936-3700
FAX: 773-936-3701
WWW: WWW.CHEM.UCHICAGO.EDU

CENSO GANADERO NACIONAL
= LEY 11.563 =

EXISTENCIA DE GANADO LANAR DE LA REPUBLICA, CENSO DEL AÑO 1930 COMPARADO CON LOS CENSOS MUNDIALES





LANARES

GRAN TOTAL DE LA REPÚBLICA

PROVINCIAS Y TERRITORIOS	OVEJAS		LANARES MACHOS MENORES DE UN AÑO		LANARES HEMBRAS MENORES DE UN AÑO		CAPONES			CARNEROS			TOTALES		TOTAL GENERAL
	P	M	P	M	P	M	P	M	P	M	P	M	PURS	CRUZA	
Buenos Aires	76.066	9.850.175	15.302	1.115.891	16.462	2.886.049	—	—	—	—	9.668	285.888	117.198	13.969.548	14.086.741
Santa Fe	1.761	353.040	258	42.569	280	77.918	—	—	—	—	508	22.028	2.807	529.798	582.600
Córdoba	1.511	765.120	214	88.916	320	158.160	—	—	—	—	502	39.880	2.547	1.107.286	1.109.788
Entre Ríos	1.750	2.081.717	197	284.045	282	514.976	—	—	—	—	1.052	69.504	3.211	3.398.084	3.399.295
Corrientes	489	1.868.468	107	306.768	142	487.115	—	—	—	—	396	53.200	1.084	3.297.573	3.298.687
Salta	—	224.850	—	35.417	—	68.092	—	—	—	—	4	19.756	4	388.682	388.682
Santiago del Estero	222	708.992	86	96.240	44	174.815	—	—	—	—	46	55.976	347	1.108.867	1.108.714
San Luis	—	387.668	—	35.823	—	55.271	—	—	—	—	153	529.659	158	529.659	529.812
Tucumán	70	91.247	5	11.849	10	23.022	—	—	—	—	8	7.118	98	186.614	186.707
Catamarca	8	118.431	—	15.816	2	22.101	—	—	—	—	2	10.862	7	176.529	176.586
Mendoza	177	131.883	4	11.630	—	14.823	—	—	—	—	9	11.806	190	183.886	184.025
La Rioja	2	84.442	1	10.252	2	13.786	—	—	—	—	—	10.254	5	124.416	124.421
Jujuy	82	447.211	2	62.271	—	86.224	—	—	—	—	5	29.345	89	741.480	741.469
San Juan	—	56.372	—	7.842	—	9.866	—	—	—	—	—	4.881	—	80.710	80.719
Chaco	—	96.585	—	18.747	—	25.288	—	—	—	—	—	6.967	—	150.491	150.491
Formosa	19	54.675	8	7.168	—	16.702	—	—	—	—	3	4.885	80	88.235	88.265
La Pampa	1.240	1.667.169	345	149.820	384	269.743	—	—	—	—	1.017	40.323	2.986	2.260.084	2.263.070
Misiones	—	6.518	—	772	1	1.276	—	—	—	—	—	248	3	9.610	9.618
Chubut	34.083	2.826.066	6.129	638.160	7.287	687.503	—	—	—	—	2.465	89.514	49.934	4.954.289	5.004.173
Santa Cruz	4.019	3.923.993	351	806.466	320	981.677	—	—	—	—	2.342	154.488	7.032	6.873.860	6.880.392
Tierra del Fuego	—	568.365	—	106.437	—	118.397	—	—	—	—	16	22.744	15	843.324	843.589
Los Andes	—	38.986	—	4.434	—	6.469	—	—	—	—	—	1.107	—	57.372	57.372
Neuquén	1.720	697.771	185	105.816	164	111.609	—	—	—	—	425	20.806	2.494	911.872	914.366
Río Negro	18.115	1.584.788	2.429	216.962	2.235	289.763	—	—	—	—	2.027	40.697	25.406	2.290.579	2.315.985
TOTAL	141.210	28.085.102	25.573	4.178.651	27.865	6.513.449	—	—	—	—	20.942	1.017.988	215.680	44.191.651	44.407.281
Capital Federal	—	—	—	—	—	—	—	—	—	—	—	—	—	—	5.900
TOTAL GENERAL	—	—	—	—	—	—	—	—	—	—	—	—	—	—	44.413.221

TOTALES POR RAZA

MERINO ARGENTINO

PROVINCIAS Y TERRITORIOS	OVEJAS		LANARES MACHOS MENORES DE UN AÑO		LANARES HEMBRAS MENORES DE UN AÑO		CAPONES		CARNEROS		TOTALES		TOTAL GENERAL
	P	M	P	M	P	M	P	M	P	M	PUBOS	CRUZA	
Buenos Aires	23,443	1,438,463	5,067	148,329	5,235	817,978	—	239,590	1,785	41,686	85,530	2,247,051	2,282,581
Santa Fe	515	96,140	57	11,606	60	22,101	—	7,835	126	7,085	767	144,717	145,484
Córdoba	543	226,731	89	25,421	132	44,692	—	12,061	139	13,278	903	322,738	323,686
Entre Ríos	430	354,102	38	45,187	30	80,950	—	38,898	181	41,462	688	575,699	576,287
Corrientes	118	312,864	16	44,697	19	67,812	—	39,695	155	9,778	303	524,645	525,154
Salta	—	27,007	—	4,016	—	7,519	—	6,508	—	2,291	—	44,386	44,386
Santiago del Estero	147	198,986	21	29,394	27	52,181	—	12,922	30	15,084	225	308,497	308,722
San Luis	—	171,821	—	14,988	—	28,112	—	19,743	17	5,495	17	235,159	235,176
Tucumán	70	49,181	5	4,146	10	10,907	—	1,310	8	3,065	93	56,618	56,711
Catamarca	3	4,271	—	383	2	552	—	167	2	411	7	5,784	5,791
Mendoza	25	30,542	4	2,930	—	3,728	—	2,436	6	1,770	85	41,401	41,436
La Rioja	2	27,574	1	3,860	2	5,213	—	2,292	—	2,578	5	41,502	41,507
Jujuy	30	1,668	2	349	—	450	—	198	4	177	36	2,842	2,878
San Juan	—	21,767	—	2,842	—	3,210	—	759	—	1,982	—	30,569	30,569
Chaco	—	32,224	—	4,859	—	8,702	—	2,686	—	2,500	—	51,061	51,061
Formosa	—	8,658	—	1,018	—	1,875	—	978	—	581	—	13,380	13,380
La Pampa	786	460,534	193	35,586	225	67,622	—	37,925	299	11,194	1,512	612,761	614,273
Misiones	1	2,181	—	286	1	438	—	225	—	135	2	3,260	3,262
Chubut	32,096	2,124,194	5,758	465,792	6,788	485,245	—	575,653	1,625	60,851	46,167	3,711,735	3,757,902
Santa Cruz	3,365	1,200,970	145	235,715	133	290,459	—	396,502	1,064	45,803	4,697	2,169,449	2,174,146
Tierra del Fuego	—	300	—	—	—	—	—	—	—	30	—	330	330
Los Andes	—	19	—	—	—	2	—	—	—	17	—	38	38
Neuquén	803	230,446	127	94,875	113	36,992	—	30,513	47	7,165	1,090	339,991	341,081
Río Negro	12,400	1,074,690	1,821	187,685	1,679	172,772	—	164,011	1,136	27,421	17,086	1,596,479	1,613,515
TOTAL	74,799	9,140,223	13,944	1,273,074	14,494	3,704,006	—	1,685,391	9,024	272,104	109,113	13,082,135	13,191,806

MERINO AUSTRALIANO

Buenos Aires	240	29,472	77	3,388	72	6,140	—	19,206	86	1,622	475	58,778	60,253
Santa Fe	36	16,972	5	2,409	4	3,918	—	1,580	3	1,090	48	25,919	25,967
Córdoba	70	11,521	8	1,555	18	2,941	—	1,054	5	769	101	17,840	17,941
Entre Ríos	—	3,593	—	485	—	798	—	207	5	300	5	5,323	5,328
Corrientes	—	10,525	—	1,469	—	2,254	—	2,259	3	296	3	16,908	16,806
Salta	—	116	—	19	—	31	—	1	—	19	—	180	180
Santiago del Estero	25	5,090	—	859	—	1,269	—	309	1	327	26	7,794	7,820
San Luis	—	4,888	—	295	—	554	—	282	2	235	2	5,999	6,001
Tucumán	—	584	—	64	—	101	—	80	—	61	—	800	890
Catamarca	—	690	—	68	—	113	—	35	—	50	—	966	966
Mendoza	—	2,647	—	485	—	674	—	247	—	281	—	4,854	4,854
La Rioja	—	961	—	76	—	102	—	32	—	81	—	1,269	1,269
Jujuy	—	—	—	—	—	3	—	—	—	19	—	16	16
San Juan	—	2,424	—	312	—	458	—	80	—	240	—	8,709	8,709
Chaco	—	3,711	—	538	—	1,110	—	284	—	251	—	5,894	5,894
Formosa	—	826	—	136	—	203	—	106	—	55	—	1,325	1,325
La Pampa	15	14,729	5	2,090	6	3,463	—	674	17	574	43	21,530	21,573
Misiones	—	21	—	—	—	—	—	—	—	2	—	23	23
Chubut	525	212,839	89	57,489	100	60,719	—	22,958	324	9,525	1,047	363,230	364,277
Santa Cruz	21	95,985	—	16,696	—	19,229	—	21,057	126	3,337	147	145,213	145,860
Tierra del Fuego	—	48,529	—	12,010	—	14,007	—	3,649	5	2,031	5	80,226	80,231
Los Andes	—	—	—	—	—	—	—	—	—	—	—	—	—
Neuquén	125	104,515	7	27,065	5	27,918	—	27,517	102	4,680	239	191,695	191,934
Río Negro	677	115,555	179	17,698	165	20,286	—	10,524	398	5,118	1,319	169,101	170,580
TOTAL	1,734	676,178	370	143,671	379	166,286	—	112,011	1,077	30,951	3,560	1,129,047	1,132,607

LINCOLN

Buenos Aires	46,601	7,051,321	8,973	879,000	10,988	1,883,976	—	505,997	5,680	208,257	71,242	10,529,051	10,600,283
Santa Fe	215	95,889	18	10,086	20	21,720	—	11,286	73	5,619	826	144,610	144,936
Córdoba	174	157,373	22	19,629	36	64,403	—	17,665	133	8,146	365	267,216	267,561
Entre Ríos	340	518,208	25	63,326	35	115,842	—	88,094	275	19,873	675	395,343	396,018
Corrientes	—	72,332	—	15,490	—	15,854	—	23,191	61	2,271	51	120,488	129,469
Salta	—	6,186	—	1,313	—	2,487	—	665	2	464	2	11,095	11,097
Santiago del Estero	27	16,748	11	2,009	9	4,085	—	1,229	12	1,006	59	25,077	25,136
San Luis	—	68,749	—	5,557	—	9,238	—	5,328	98	1,895	98	85,817	85,915
Tucumán	—	457	—	48	—	88	—	8	—	46	—	647	647
Catamarca	—	1,270	—	280	—	373	—	189	—	124	—	2,186	2,186
Mendoza	21	7,253	—	159	—	199	—	210	1	315	22	8,166	8,188
La Rioja	—	629	—	54	—	74	—	45	—	89	—	891	891
Jujuy	—	301	—	47	—	79	—	50	—	39	—	516	516
San Juan	—	5,931	—	590	—	761	—	421	—	409	—	7,772	7,772

(Continuación)

PROVINCIAS Y TERRITORIOS	OVELAS		LANAÑEROS MAYORES DE UN AÑO		LANAÑEROS MENORES DE UN AÑO		LANAÑERAS HEMBRAS MENORES DE UN AÑO		CAPORES			CARNEROS			TOTALES		TOTAL GENERAL
	P	M	P	M	P	M	P	M	P	M	P	M	P	M	PURAS	CRUZA	
Chaco	—	6.255	—	922	—	1.524	—	678	—	451	—	—	—	—	—	9.880	9.880
Formosa	—	1.889	—	198	—	840	—	842	—	196	—	—	—	—	—	2.959	2.959
La Pampa	438	1.054.979	147	98.287	142	174.765	—	74.694	676	28.975	—	—	—	—	1.398	1.428.068	1.428.068
Misiones	—	970	—	154	—	238	—	90	—	52	—	—	—	—	—	1.505	1.505
Chubut	624	127.524	140	25.608	180	29.110	—	31.766	218	4.252	—	—	—	—	1.157	217.200	218.367
Santa Cruz	—	40.844	—	8.992	—	11.098	—	12.867	—	890	—	—	—	—	—	74.176	74.176
Tierra del Fuego	—	14.708	—	1.307	—	1.620	—	444	—	895	—	—	—	—	—	18.969	18.969
Los Andes	—	—	—	—	—	—	—	—	—	—	—	—	—	—	—	—	—
Neuquén	—	125.824	—	21.714	—	22.416	—	14.055	62	4.093	—	—	—	—	62	188.102	188.104
Río Negro	4.996	852.056	429	35.877	391	40.048	—	29.869	1.088	6.593	—	—	—	—	6.904	464.408	471.312
TOTAL	53.431	9.763.411	9.765	1.190.532	10.851	2.369.184	—	818.573	9.314	289.944	—	—	—	—	82.861	14.421.644	14.504.076

ROMNEY MARSH

Puenos Aires	2.860	408.135	678	44.442	672	94.003	—	29.171	1.018	19.130	—	—	—	—	5.223	594.881	600.104
Santa Fe	84	18.300	15	2.116	15	4.176	—	2.120	87	1.200	—	—	—	—	151	28.512	28.663
Córdoba	315	32.238	53	5.095	68	8.238	—	2.352	102	1.198	—	—	—	—	49.221	49.769	49.769
Entre Ríos	916	1.121.681	181	165.533	154	801.132	—	261.100	558	34.754	—	—	—	—	1.759	1.884.200	1.885.959
Corrientes	321	1.397.816	91	233.044	123	351.667	—	478.976	175	37.361	—	—	—	—	710	2.498.664	2.499.374
Salta	—	6.071	—	627	—	1.062	—	632	—	386	—	—	—	—	—	8.303	8.308
Santiago del Estero	—	1.228	—	151	—	318	—	106	—	74	—	—	—	—	—	1.877	1.877
San Luis	—	8.304	—	267	—	399	—	948	34	226	—	—	—	—	34	10.139	10.173
Tucumán	—	707	—	51	—	132	—	288	—	6	—	—	—	—	—	1.184	1.184
Catamarca	—	35	—	5	—	9	—	—	—	2	—	—	—	—	—	51	51
Mendoza	90	15.739	—	1.653	—	1.986	—	—	—	894	—	—	—	—	90	22.371	22.371
La Rioja	—	4	—	—	—	1	—	—	—	1	—	—	—	—	—	6	6
Jujuy	—	124	—	15	—	27	—	—	1	30	—	—	—	—	3	197	200
San Juan	—	6.673	—	1.120	—	2.099	—	161	—	559	—	—	—	—	—	10.612	10.612
Chaco	—	8.932	—	486	—	892	—	444	—	176	—	—	—	—	—	5.930	5.930
Formosa	19	1.494	8	295	—	480	—	233	3	96	—	—	—	—	80	2.548	2.578
La Pampa	7	68.057	1	6.803	—	11.885	—	6.109	14	2.248	—	—	—	—	22	94.502	94.624
Misiones	—	669	—	52	—	113	—	178	1	40	—	—	—	—	1	1.052	1.052
TOTAL	722	213.754	142	74.977	150	57.682	—	55.051	332	10.378	—	—	—	—	1.971	391.242	392.744
				154.109		199.472		214.170	763	99.143						1.506.144	1.506.144

Tierra del Fuego	—	—	—	26,090	—	27,300	—	5,973	2	8,963	2	263,923	263,930
Los Andes	—	1	—	—	—	—	—	—	—	2	—	3	3
Neuquén	792	58,125	51	12,106	46	13,088	—	2,474	214	2,558	1,103	88,321	89,424
Río Negro	40	13,597	—	2,246	—	2,743	—	893	2	1,068	42	20,547	20,589
TOTAL	6,635	4,525,651	1,267	722,269	1,358	1,071,724	—	1,063,823	3,321	160,453	12,581	7,543,950	7,556,581

HAMPSHIRE DOWN

Buenos Aires	1,453	51,396	395	7,293	337	16,300	—	4,266	324	3,493	2,530	85,748	88,287
Santa Fe	795	38,265	152	5,091	160	9,410	—	4,482	257	2,026	1,064	59,274	60,638
Córdoba	358	38,374	41	5,042	65	7,934	—	3,336	113	2,420	577	57,106	57,633
Entre Ríos	32	11,540	3	1,618	4	2,299	—	2,055	18	394	57	17,906	17,963
Corrientes	—	23,304	—	5,078	—	8,048	—	8,789	—	930	—	46,649	46,649
Salta	—	1,243	—	144	—	335	—	161	—	92	—	1,975	1,975
Santiago del Estero	4	5,313	—	681	2	1,836	—	215	1	424	7	7,969	7,976
San Luis	—	8,592	—	985	—	1,456	—	924	1	643	1	12,670	12,601
Tucumán	—	779	—	187	—	126	—	43	—	67	—	1,202	1,202
Catamarca	—	145	—	21	—	30	—	45	—	16	—	251	254
Mendoza	1	281	—	36	—	49	—	2	2	20	3	388	391
La Rioja	—	557	—	37	—	110	—	25	—	115	—	844	844
Jujuy	—	44	—	—	—	9	—	—	—	—	—	57	57
San Juan	—	4,270	—	719	—	918	—	114	—	340	—	6,361	6,361
Chaco	—	4,297	—	541	—	910	—	196	—	286	—	6,180	6,180
Formosa	—	3,492	—	558	—	776	—	504	—	535	—	5,865	5,865
La Pampa	—	6,212	—	741	—	1,272	—	161	7	692	7	9,043	9,055
Misiones	—	25	—	—	—	—	—	—	—	2	—	27	27
Chubut	50	1,202	—	207	—	236	—	355	2	43	52	2,043	2,096
Santa Cruz	—	7,050	—	1,467	—	1,843	—	1,820	—	310	—	12,490	12,490
Tierra del Fuego	—	—	—	—	—	—	—	—	—	—	—	—	—
Los Andes	—	—	—	—	—	—	—	—	—	—	—	—	—
Neuquén	—	19,284	—	2,292	—	2,510	—	213	—	457	—	24,701	24,701
Río Negro	—	3,833	—	369	—	413	—	412	—	61	—	5,088	5,088
TOTAL	2,723	282,998	591	33,047	568	56,320	—	23,093	725	13,317	4,607	363,775	363,382

CORRIEDALE

Buenos Aires	1,125	132,454	51	12,939	51	27,125	—	12,506	425	6,238	1,652	191,262	192,914
Santa Fe	81	13,124	11	1,602	12	2,756	—	932	8	631	112	19,045	19,157
Córdoba	48	15,291	1	1,666	1	3,127	—	1,046	6	943	56	22,078	22,134
Entre Ríos	12	7,155	—	1,266	—	1,846	—	726	15	558	27	11,523	11,550
Corrientes	—	10,808	—	2,164	—	3,334	—	4,021	12	564	12	20,391	20,903

(Continuación)

PROVINCIAS Y TERRITORIOS	OVES		LANARES MAJORS MENORES DE UN AÑO		LANARES HEMBRAS MENORES DE UN AÑO		CAPONES				CABEROS			TOTAL ES		TOTAL GENERAL	
	P	M	P	M	P	M	P	M	P	M	P	M	P	M	PURAS		ORZA
Salta	-	1.562	-	156	-	368	-	127	2	125	2	125	2	125	2	2.328	2.330
Santiago del Estero	19	18.727	4	1.510	6	3.212	-	897	1	925	1	925	1	925	30	20.271	20.301
San Luis	-	4.263	-	287	-	565	-	460	1	199	-	199	-	199	1	5.774	5.775
Tucumán	-	1.461	-	278	-	271	-	41	-	140	-	140	-	140	-	2.104	2.104
Catamarca	-	3.697	-	527	-	784	-	285	-	254	-	254	-	254	-	5.461	5.461
Mendoza	40	144.769	-	1.235	-	1.498	-	883	-	1.197	-	1.197	-	1.197	40	19.482	19.492
La Rioja	-	842	-	30	-	58	-	16	-	44	-	44	-	44	-	490	490
Jujuy	-	202	-	6	-	22	-	59	-	6	-	6	-	6	-	294	294
San Juan	-	1.213	-	117	-	170	-	40	-	173	-	173	-	173	-	1.713	1.713
Chaco	-	3.381	-	382	-	705	-	366	-	325	-	325	-	325	-	5.691	5.691
Formosa	-	838	-	147	-	220	-	87	-	77	-	77	-	77	-	1.418	1.419
La Pampa	-	6.068	-	848	-	1.418	-	681	-	222	-	222	-	222	4	9.188	9.187
Misiones	-	280	-	21	-	55	-	62	-	10	-	10	-	10	-	428	428
Chubut	-	76.479	-	21.087	-	22.554	-	30.859	-	2.766	-	2.766	-	2.766	9	158.728	158.739
Santa Cruz	242	1.509.485	104	359.549	87	488.383	-	322.620	384	60.740	-	60.740	817	2.690.777	817	2.691.594	2.691.594
Tierra del Fuego	-	121.954	-	27.026	-	31.200	-	8.904	8	4.849	-	4.849	8	193.523	-	193.531	193.531
Los Andes	-	-	-	-	-	-	-	-	-	-	-	-	-	-	-	-	-
Neuquén	-	374	-	59	-	69	-	52	-	11	-	11	-	11	-	565	565
Río Negro	2	11.272	-	1.801	-	2.034	-	1.325	3	200	-	200	-	200	5	16.637	16.642
TOTAL	1.569	1.960.687	171	484.713	187	541.825	-	386.819	878	80.700	-	80.700	2.775	3.394.694	2.775	3.397.469	3.397.469

OXFORDSHIRE DOWN

Buenos Aires	273	15.827	66	2.247	49	4.954	-	439	75	747	-	747	463	24.214	-	24.667	24.667
Sanfe. Fe	-	-	-	-	-	-	-	-	-	-	-	-	-	-	-	-	-
Córdoba	-	-	-	-	-	-	-	-	-	-	-	-	-	-	-	-	-
Entre Ríos	-	-	-	-	-	-	-	-	-	-	-	-	-	-	-	-	-
Corrientes	-	-	-	-	-	-	-	-	-	-	-	-	-	-	-	-	-
Salta	-	-	-	-	-	-	-	-	-	-	-	-	-	-	-	-	-
Santiago del Estero	-	-	-	-	-	-	-	-	-	-	-	-	-	-	-	-	-
San Luis	-	-	-	-	-	-	-	-	-	-	-	-	-	-	-	-	-
Tucumán	-	-	-	-	-	-	-	-	-	-	-	-	-	-	-	-	-
Catamarca	-	-	-	-	-	-	-	-	-	-	-	-	-	-	-	-	-
Mendoza	-	-	-	-	-	-	-	-	-	-	-	-	-	-	-	-	-
La Rioja	-	-	-	-	-	-	-	-	-	-	-	-	-	-	-	-	-
TOTAL	273	15.827	66	2.247	49	4.954	-	439	75	747	-	747	463	24.214	-	24.667	24.667

(Continuación)


PROVINCIAS Y TERRITORIOS	OVEJAS		LANARES MACHOS DE UN AÑO		LANARES HEMBRAS MENORES DE UN AÑO		CAPONES		CARNEROS			TOTALES		TOTAL GENERAL	
	P	M	P	M	P	M	P	M	P	M	P	M	PROBOS		CRIZA
Buenos Aires	15	3.869	3	384	—	788	—	—	5	194	—	—	23	5.564	5.567
Santa Fe	35	2.976	—	78	—	315	—	—	4	166	—	—	30	3.547	3.586
Córdoba	—	—	—	—	—	—	—	—	—	—	—	—	—	—	—
Entre Ríos	—	—	—	—	—	—	—	—	—	—	—	—	—	—	—
Corrientes	—	—	—	—	—	—	—	—	—	—	—	—	—	—	—
Salta	—	—	—	—	—	—	—	—	—	—	—	—	—	—	—
Santiago del Estero	—	—	—	—	—	—	—	—	—	—	—	—	—	—	—
San Luis	—	1.167	—	181	—	245	—	26	—	110	—	—	—	1.670	1.670
Tucumán	—	—	—	—	—	—	—	—	—	—	—	—	—	—	—
Ostamarca	—	—	—	—	—	—	—	—	—	—	—	—	—	—	—
Mendoza	—	—	—	—	—	—	—	—	—	—	—	—	—	—	—
La Rioja	—	—	—	—	—	—	—	—	—	—	—	—	—	—	—
Jujuy	—	—	—	—	—	—	—	—	—	—	—	—	—	—	—
San Juan	—	—	—	—	—	—	—	—	—	—	—	—	—	—	—
Chaco	—	—	—	—	—	—	—	—	—	—	—	—	—	—	—
Formosa	—	—	—	—	—	—	—	—	—	—	—	—	—	—	—
La Pampa	—	—	—	—	—	—	—	—	—	—	—	—	—	—	—
Misiones	—	—	—	—	—	—	—	—	—	—	—	—	—	—	—
Chubut	—	—	—	—	—	—	—	—	—	—	—	—	—	—	—
Santa Cruz	—	—	—	—	—	—	—	—	—	—	—	—	—	—	—
Tierra del Fuego	—	—	—	—	—	—	—	—	—	—	—	—	—	—	—
Los Andes	—	—	—	—	—	—	—	—	—	—	—	—	—	—	—
Nenquén	—	—	—	—	—	—	—	—	—	—	—	—	—	—	—
Río Negro	—	—	—	—	—	—	—	—	—	—	—	—	—	—	—
TOTAL	50	8.012	3	593	—	1.248	—	467	9	470	—	—	62	10.790	10.852

SHROPSHIRE DOWN

RAZA NO ESPECIFICADA

Buenos Aires	26	153.742	7	17.813	8	34.575	—	20.023	12	4.464	—	—	53	230.620	230.673
Santa Fe	—	70.774	—	9.631	—	13.557	—	5.946	—	4.261	—	—	—	104.169	104.169
Córdoba	—	253.512	—	30.508	—	51.775	—	22.045	—	13.121	—	—	—	370.962	370.962
Entre Ríos	—	65.438	—	6.660	—	12.166	—	6.763	—	2.163	—	—	—	93.190	93.190
Corrientes	—	40.019	—	4.521	—	9.246	—	5.096	—	2.000	—	—	—	60.282	60.282
TOTAL	—	122.065	—	20.142	—	68.020	—	30.445	—	16.985	—	—	—	314.960	314.960

Santiago del Estero	467,960	—	132,414	—	36,686	—	38,186	—	736,882
San Luis	125,069	—	19,652	—	9,090	—	5,908	—	172,492
Tucumán	48,025	—	11,897	—	2,140	—	8,783	—	71,879
Catamarca	108,373	—	20,240	—	8,664	—	10,008	—	161,847
Mendoza	60,641	—	6,288	—	8,553	—	7,829	—	87,813
La Rioja	54,375	—	8,178	—	3,292	—	7,851	—	79,414
Jujuy	444,872	—	85,634	—	116,071	—	29,077	—	737,508
San Juan	14,203	—	2,246	—	633	—	1,179	—	19,983
Chaco	42,385	—	11,335	—	3,308	—	2,938	—	65,925
Formosa	37,388	—	11,858	—	3,510	—	3,176	—	60,739
La Pampa	56,592	—	9,620	—	2,965	—	1,418	—	76,290
Misiones	2,872	—	436	—	141	—	107	—	8,315
Chabut	70,674	—	13,962	—	15,429	—	1,699	—	115,064
Santa Cruz	126,754	—	27,248	—	87,791	—	4,275	—	216,111
Tierra del Fuego	187,267	—	44,180	—	8,411	—	6,486	—	286,348
Los Andes	88,376	—	5,467	—	6,566	—	1,888	—	57,331
Neuquén	59,203	—	8,646	—	1,041	—	1,842	—	78,497
Río Negro	13,880	—	1,497	—	1,335	—	281	—	18,319
Capital Federa.l	—	—	—	—	—	—	—	—	5,990
TOTAL	2,725,129	26	597,240	8	355,947	12	169,225	53	4,225,930



CLASIFICACIONES DEL GANADO LANAR

DISTRIBUIDAS

POR

PARTIDOS O DEPARTAMENTOS

LANARES PROVINCIA DE BUENOS AIRES MERINO ARGENTINO

DEPARTAMENTO o PARTIDO	OVEJAS		LANARES MACHOS MENORES DE UN AÑO		LANARES HEMBRAS MENORES DE UN AÑO		CAPONES		CARNEROS			TOTALES		TOTAL GENERAL	
	P	M	P	M	P	M	P	M	P	M	P	M	PUROS		CRUZA
La Plata	18	888	1	34	—	121	—	—	27	—	—	65	14	1.185	1.149
Adolfo Alsina	77	21.492	—	2.351	—	4.888	—	—	964	16	—	073	98	30.066	30.150
Alberdi	36	7.515	4	1.227	4	2.190	—	—	1.841	2	—	468	46	12.789	12.785
Almirante Brown	24	153	5	4	4	10	—	—	3	—	—	6	88	175	208
Avellaneda	—	—	—	—	—	—	—	—	—	—	—	—	—	—	1
Aysacucho	378	38.515	64	5.321	55	11.569	—	—	3.013	20	1.094	1.094	517	59.511	60.028
Azul	200	24.880	—	2.312	—	4.310	—	—	1.460	7	427	427	207	33.395	33.602
Bahía Blanca	2.748	35.766	1.066	2.441	1.057	8.759	54	7.186	7.186	54	726	4.925	54	54.873	59.803
Balotrace	1.877	11.598	465	1.848	459	3.243	—	—	1.886	80	325	325	2.881	18.850	21.681
Baradero	1	4.086	—	386	—	768	—	—	685	—	—	—	145	6.070	6.071
Bartolomé Mitre	—	3.798	—	525	—	1.194	—	—	375	—	202	—	—	6.094	6.094
Bolívar	92	18.010	—	1.887	—	5.296	—	—	430	6	370	—	6	25.998	25.999
Bragado	82	3.883	—	210	—	581	—	—	157	5	131	—	130	4.077	4.207
Brandzen	5	1.091	—	15	—	584	—	—	191	2	96	—	84	4.988	4.987
Campaña	5	4.247	—	361	—	751	—	—	7	1	69	—	6	1.212	1.218
Carlos Casares	67	3.250	5	417	4	3.16	—	—	484	—	158	—	—	6.021	6.021
Carlos Tejedor	6	10.552	16	451	15	742	—	—	739	4	124	—	80	5.346	5.426
Carmen de Areco	78	4.803	8	231	7	462	—	—	455	2	199	—	39	12.399	12.488
Caseros	1	2.421	—	91	—	197	—	—	232	—	160	—	95	5.895	5.988
Castelli	—	1.997	—	283	—	671	—	—	1.013	1	146	—	2	3.868	3.870
Chacabuco	79	29.898	—	3.330	2	8.041	—	—	143	—	52	—	—	3.151	3.151
Chascomús	496	26.849	—	4.201	—	7.553	—	—	6.247	32	547	—	118	48.063	48.176
Chivilcoy	5	9.169	—	727	—	1.459	—	—	15.091	20	1.320	—	516	54.925	55.441
Colón	1	198	—	8	—	16	—	—	850	2	364	—	7	12.569	12.576
Coronel Dorrego	735	48.967	119	4.658	113	10.287	—	—	13	—	29	—	1	264	265
Coronel Frinates	2.558	81.162	673	13.297	607	20.277	—	—	9.462	108	983	—	1.075	74.359	75.434
Coronel Suárez	249	55.236	—	7.181	—	14.346	—	—	10.403	51	1.416	—	3.889	126.555	130.441
Coronel Vidal	900	17.070	55	2.101	55	4.289	—	—	8.255	30	1.376	—	279	86.394	86.673
Dolores	—	8.786	—	682	—	2.009	—	—	1.525	14	330	—	1.024	25.315	26.339
Esteban Echeverría	270	1.144	84	64	83	117	—	—	445	2	152	—	2	1.305	1.812
Florencio Varela	16	238	—	169	—	442	—	—	244	1	165	—	1	3.446	3.447
General Alvear	30	605	—	73	—	152	—	—	37	—	12	—	30	864	880

General Alvear	13,063	2,091	1,465	318	17,859
General Arenales	63	2	648	8	2,742
General Belgrano	5,859	2,086	400	59	2,819
General Oñesa	2,106	730	280	337	9,694
General Guido	12,473	2,817	2,725	186	3,536
General Las Heras	72,061	20,351	17,581	261	19,307
General Lamadrid	1,188	471	17,381	139	122,662
General Lavalle	143	1	36	42	120,441
General Madriaga	7,137	1,385	—	125	1,224
General Paz	16,353	8,665	1,800	198	9,244
General Pinto	3,149	498	264	1	29,041
General Pueyrredón	6,921	1,388	2,195	153	29,043
General Rodríguez	4,013	309	43	247	4,265
General San Martín	311	47	79	81	11,337
General Sarmiento	431	1	—	10	4,553
General Villegas	4,893	24	480	38	479
General Yrigoyen	9,192	643	1,158	1	8
González Chaves	28,915	2,986	65	206	514
Guaminí	18,015	5,194	698	724	5,994
Juárez	20,298	8,316	4,272	18	14,843
Junín	24,152	7,432	3,425	24	15,372
Laprida	25,803	1,926	5,443	30	50,112
Las Onchas	42	—	3,540	410	27,599
Las Flores	21,004	1,392	1,158	698	27,599
Leandro N. Alem	362	176	2,957	4	35,163
Lincoln	17,185	1,456	7,443	843	81,240
Lobos	25,675	5,425	116	403	30,897
Lobos	3,021	451	—	—	35,559
Lomas de Zamora	89	2	—	7	60
Luján	1,768	169	13	6	26,903
Magdalena	6,508	1,791	971	67	26,903
Maipú	14,506	1,211	607	25	1,205
Marcos Paz	928	389	305	558	28,240
Matanza	1,219	1,419	292	200	28,240
Mercedes	7,126	1,043	546	184	41,563
Merlo	190	42	61	1	8,913
Monte	10,770	1,243	699	104	8,914
Moreno	232	5	—	1	103
Morón	146	7	—	1	104
Navarro	4,111	332	522	3	2,087
Necochea	23,182	5,459	8,574	396	2,088
Nueva de Julio	7,676	1,011	555	4	10,275
Olavarría	48,421	11,604	8,490	31	17,073
Patagones	99,839	11,400	4,967	397	2,039
Pehuajó	20,236	4,973	925	19	2,436
Pellegrini	83,871	81	3,328	7	1,742
Pergamino	8,825	2,011	1,882	8	9,775
Pila	15,725	4,196	1,520	32	852
Pilar	1,500	173	87	205	13,479
				23	260
				66	100
				4	486
				2	5,239
				4	48,487
				2	43,485
				21	10,009
				2	64,931
				2	64,933
				2	127,331
				148	124,482
				11	28,785
				65	29,983
				15	49,623
				40	18,776
				—	24,093
				—	2,019

(Continuación)

DEPARTAMENTO O PARTIDO	OVEJAS		LANARES MACHOS MENORES DE UN AÑO		LANARES HEMBRAS MENORES DE UN AÑO		CAPONES		GARNEROS			TOTALÉS		TOTAL GENERAL	
	P	M	P	M	P	M	P	M	P	M	P	M	PURAS		CRUZA
Prán	192	43,722	44	3,084	52	8,091	—	8,853	75	761	868	57,940	58,808		
Quilmes	225	3,47	49	2	45	5	—	—	22	7	341	168	504		
Ramello	209	1,216	41	100	89	354	—	113	14	66	313	1,904	2,322		
Bauch	—	18,615	—	1,616	—	4,004	—	769	3	408	3	25,406	25,409		
Bivadavia	156	26,681	34	2,986	86	6,570	—	1,253	24	1,083	250	38,553	38,803		
Rojas	—	5,880	—	45	—	92	—	1,096	8	374	8	7,227	7,285		
Roque Pérez	1	3,433	—	223	—	669	—	287	1	199	2	4,746	4,748		
Sarvedra	216	26,130	—	2,484	—	4,786	—	1,825	40	496	265	37,721	37,936		
Saladillo	—	3,055	—	257	—	502	—	893	—	150	—	5,263	5,263		
Saiko	—	3,461	—	107	—	374	—	228	—	239	—	4,401	4,409		
San Andrés de Giles	—	5,854	—	307	—	529	—	189	—	121	—	6,494	6,494		
San Antonio de Areco	—	6,209	—	459	—	1,487	—	517	—	212	—	8,924	8,924		
San Fernando	9	66	—	4	—	7	—	5	1	0	10	84	93		
San Isidro	—	—	—	—	—	—	—	—	—	—	—	—	—		
San Nicolás de los Arroyos	1	2,904	—	174	—	364	—	151	1	100	2	3,743	3,715		
San Pedro	—	1,686	—	108	—	224	—	142	—	159	—	2,263	2,269		
San Vicente	—	793	—	44	—	113	—	60	—	37	—	1,048	1,046		
Suipacha	—	2,060	—	280	—	526	—	124	—	95	—	3,044	3,044		
Tandil	48	3,569	8	794	8	1,530	—	360	3	74	67	6,323	6,390		
Tepalqué	1,166	36,364	149	1,021	177	8,107	—	863	36	435	1,528	21,090	23,218		
Torquist	85	30,691	4	4,939	3	8,943	—	13,561	1	554	43	58,743	58,191		
Treanque Lauquen	99	50,466	—	5,783	2	11,638	—	8,998	76	1,560	176	78,443	78,621		
Trees Arroyos	80	62,005	3	5,147	4	11,925	—	23,009	17	1,080	54	108,763	108,817		
Veinticinco de Mayo	282	19,438	67	949	64	3,286	—	3,623	24	571	437	27,817	28,254		
Vicente López	—	—	—	—	—	—	—	—	—	—	—	—	—		
Villarino	—	27,215	—	2,960	—	5,013	—	7,508	1	614	1	44,213	44,214		
Zárate	20	557	5	36	4	77	—	52	1	47	30	769	799		
TOTAL	23,443	1,499,463	5,067	143,329	5,235	317,973	—	239,530	1,785	41,696	35,530	2,247,051	2,282,581		

MERINO AUSTRALIANO

La Plata	—	265	—	—	—	9	—	10	—	8	—	286	286
Adolfo Alsina	—	1,703	—	740	—	1,274	—	10,915	—	507	—	15,139	15,139
Alberti	—	27	—	—	—	—	—	—	—	2	—	29	29
Almirante Brown	—	—	—	—	—	—	—	—	—	—	—	—	—
Avellaneda	—	—	—	—	—	—	—	—	—	—	—	—	—
Ayacucho	—	1,238	—	144	—	234	—	78	4	30	4	1,766	1,784
Azul	—	224	—	30	—	101	—	—	—	160	—	388	388
Patilla Blanca	—	—	—	—	—	—	—	—	—	—	—	—	—

(Continuación)

DEPARTAMENTO o PARTIDO	OVEJAS		LANABES MACHOS MENORES DE UN AÑO		LANABES HEMBRAS MENORES DE UN AÑO		CAPONES		CARREROS			TOTALES		TOTAL GENERAL	
	P	M	P	M	P	M	P	M	P	M	P	M	PURAS		CRUZA
Los Flores	180	548	64	60	61	141	35	2	11	247	790	1.087			
Leandro N. Alem	—	—	—	—	—	—	—	—	—	—	—	—	—	—	
Lincoln	18	186	—	5	—	12	—	1	12	14	215	229			
Lobería	—	520	—	20	—	40	—	9	2	—	585	595			
Lobos	2	593	—	19	—	47	—	7	10	2	670	678			
Lomas de Zamora	—	58	—	—	—	1	—	—	1	—	55	55			
Luján	—	1	—	—	—	—	—	—	—	—	1	1			
Magdalena	70	—	—	—	—	—	—	—	9	—	73	78			
Maipú	—	—	—	—	—	—	—	—	—	—	—	—	—	—	
Marcos Paz	—	—	—	—	—	—	—	—	—	—	—	—	—	—	
Matanza	—	—	—	—	—	—	—	—	—	—	—	—	—	—	
Mercedes	—	51	—	6	—	14	—	15	24	—	34	24	—	—	
Merlo	—	—	—	—	—	—	—	—	2	—	39	88	—	—	
Monte	—	2	—	5	—	7	—	—	1	27	41	42	—	—	
Moreno	—	—	—	—	—	—	—	—	—	—	—	—	—	—	
Morón	—	—	—	—	—	—	—	—	—	—	—	—	—	—	
Navarro	—	84	—	3	—	0	—	—	—	—	—	—	—	—	
Necochea	—	650	—	78	—	162	—	33	10	—	126	128	—	—	
Nueva de Julio	—	459	—	8	—	7	—	—	8	—	993	993	—	—	
Olavarría	—	—	—	—	—	—	—	—	—	—	—	—	—	—	
Patagones	18	1.091	7	96	5	129	—	100	—	200	88	1.622	1.660	—	
Pehuajó	—	840	—	5	—	13	—	4	6	—	968	868	—	—	
Pellegrini	2	350	—	4	—	8	—	10	42	2	414	416	—	—	
Pergamino	5	16	—	—	—	—	—	8	1	2	21	27	—	—	
Pila	—	—	—	—	—	—	—	—	—	—	—	—	—	—	
Pilar	—	7	—	—	—	—	—	—	—	—	—	—	—	—	
Piñar	—	888	—	90	—	127	—	1	27	—	7	7	—	—	
Puán	—	—	—	—	—	—	—	—	—	—	—	—	—	—	
Quilmes	—	7	—	—	—	—	—	—	—	—	—	—	—	—	
Ramallo	—	110	—	8	—	21	—	21	1	—	6	8	—	—	
Rauch	—	240	—	50	—	112	—	—	4	—	4	164	164	—	
Rivadavia	—	1.807	—	877	—	1.991	—	250	16	—	16	3.841	3.841	—	
Rojas	—	59	—	2	—	6	—	3	5	—	74	74	—	—	
Rojas Pérez	—	23	—	1	—	3	—	8	4	—	34	34	—	—	
Saavedra	—	60	—	—	—	—	—	—	10	—	70	70	—	—	
Saladillo	—	18	—	2	—	6	—	—	2	—	23	23	—	—	
Salto	—	418	—	39	—	181	—	1	9	—	698	698	—	—	
San Andrés de Giles	—	40	—	—	—	—	—	—	—	—	40	40	—	—	
San Antonio de Areco	—	521	—	28	—	121	—	—	23	—	680	690	—	—	
San Fernando	—	—	—	—	—	—	—	—	—	—	—	—	—	—	
San Isidro	—	—	—	—	—	—	—	—	—	—	—	—	—	—	

San Isidro de los Andes 1904

San Pedro	289	114	197	1	4	805	605
San Vicente	14	—	—	—	—	14	14
Saipacha	1	—	2	—	—	3	3
Tandil	—	—	—	—	—	—	—
Tapalqué	40	27	61	—	1	129	129
Tornquist	—	—	—	—	70	70	70
Trenque Lauquen	—	—	—	3	1	1	4
Tres Arroyos	2,324	332	605	310	43	3,514	3,525
Vaincínico de Mayo	791	78	179	75	17	1,140	1,218
Vicente López	62	6	—	—	—	—	—
Villarino	—	—	—	—	—	—	—
Zárate	69	21	42	40	15	193	193
—	19	—	3	5	2	29	29
TOTAL	240	3,338	721	19,206	861	59,778	80,253

L I N C O L N

La Plata	9	3,216	269	427	268	125	4,315
Adolfo Alsina	2,266	91,846	9,893	19,875	4,243	2,982	127,889
Alberti	221	6,480	674	977	307	193	130,879
Almirante Brown	21	—	3	3	10	29	8,874
Avelleda	—	43	—	—	2	3	979
Ayacucho	1,421	429,794	60,910	124,313	20,564	15,826	653,369
Azul	1,090	257,067	30,871	64,863	15,219	7,517	375,537
Bahía Blanca	907	75,187	11	14,460	10,468	1,504	110,486
Balcarce	1,299	146,241	21,184	42,514	18,964	3,710	232,613
Baradero	1	4,103	360	691	437	160	5,757
Bartolomé Mitre	—	11,986	1,216	2,441	1,349	421	17,892
Bolívar	12	83,899	9,683	22,154	7,410	2,620	125,222
Bragado	—	12,488	1,115	2,422	1,441	468	195,243
Brandsen	—	4,800	316	716	329	178	17,938
Campaña	200	864	40	97	66	21	6,341
Cañuelas	—	8,656	550	1,217	581	231	1,097
Carlos Osares	12	12,608	1,586	2,141	563	227	1,828
Carlos Tejedor	32	27,473	2,542	5,180	2,381	662	11,294
Carmen de Areco	265	12,015	769	1,631	2,095	960	38,438
Caseros	21	57,488	7,808	16,216	2,695	813	88,482
Castelli	171	37,956	4,742	11,384	3,571	1,039	17,376
Chacabuco	2	16,915	1,413	3,211	1,282	577	18,829
Chascomús	491	43,515	6,064	12,329	7,313	2,124	86,718
Chivilcoy	15	7,967	719	1,816	392	821	23,948
Colón	88	2,898	33	44	456	50	72,184
Coronel Dorrego	413	185,811	23,416	49,057	13,735	4,888	10,788
Coronel Pringles	4,606	298,790	51,874	92,007	15,405	5,814	3,549
Coronel Suárez	1,966	246,891	33,549	78,343	14,339	7,553	277,523
Coronel Vidal	132	220,864	30,050	62,404	16,770	4,750	466,595
Dolores	—	44,187	6,226	11,820	4,772	1,026	379,807
Esteban Echeverría	170	2,652	258	481	399	167	895,131
Esaltación de la Cruz	—	8,856	88	221	249	183	88,005
—	—	—	—	—	—	—	68,005
—	—	—	—	—	—	—	4,155
—	—	—	—	—	—	—	4,047

(Continuación)

DEPARTAMENTO O PARTIDO	OVEJAS		LANARES MAECOS MENORES DE UN AÑO		LANARES HEMBRAS MENORES DE UN AÑO		OAFONES		CARNEROS		TOTALS		TOTAL GENERAL
	P	M	P	M	P	M	P	M	P	M	FUEBOS	CRUZA	
Florancio Varela	269	9	1	19	58	0	1	864	0	1	365		
General Alvarado	456	7,153	148	12,064	1,887	2,160	698	67,495	2,160	698	68,195		
General Alvear	10	10,373	—	20,814	8,407	2,624	18	110,410	2,624	18	110,428		
General Arenales	85	2,604	—	393	114	184	88	8,480	184	88	8,513		
General Belgrano	150	28,698	39	4,925	4,925	8	817	84,827	817	280	84,557		
General Conesa	—	48,778	—	4,410	7,188	—	1,059	72,679	7,188	—	72,679		
General Guido	268	123,861	52	30,808	8,789	14	2,683	177,701	8,789	384	178,085		
General Lamadrid	2,209	255,008	241	26,889	26,055	220	6,940	366,601	26,055	2,900	366,601		
General Las Heras	—	2,878	—	574	300	—	114	4,128	300	—	4,128		
General Lavalle	886	117,643	82	36,451	8,195	192	4,230	184,233	8,195	681	184,233		
General Madariaga	140	206,484	—	51,398	10,094	38	6,542	295,856	10,094	178	295,856		
General Paz	—	7,879	—	1,316	662	8	252	10,892	662	8	10,892		
General Pinto	12	86,629	—	2,897	4,422	29	1,851	50,890	4,422	41	50,890		
General Pueyrredón	415	77,038	98	8,410	4,846	158	2,131	109,150	4,846	749	109,150		
General Rodríguez	12	1,568	—	216	—	1	60	1,955	—	18	1,955		
General San Martín	—	69	—	12	18	—	6	112	18	—	112		
General Sarmiento	—	211	—	43	2	—	28	296	2	—	296		
General Viamonte	—	7,366	—	1,087	587	2	381	9,712	587	2	9,712		
General Villegas	171	21,484	26	3,726	1,711	20	917	29,597	3,726	271	29,597		
González Chaves	1,102	205,590	1,057	67,283	13,500	81	6,268	320,156	13,500	81	320,156		
Guamini	82	59,950	8	13,526	3,961	14	1,648	84,538	3,961	111	84,538		
Jubrez	3,901	282,677	438	86,422	19,989	297	10,854	429,068	86,422	6,061	429,068		
Junín	31	9,174	1	1,745	1,345	10	274	13,456	1,345	44	13,456		
La Plata	314	242,419	108	35,192	14,846	88	6,570	376,338	14,846	613	376,338		
Las Conchas	4	159	—	77,656	—	—	23	197	—	6	197		
Las Flores	726	69,712	198	13,965	3,268	97	1,071	95,232	3,268	1,210	95,232		
Leandro N. Alem	81	3,078	—	561	559	—	166	4,581	559	35	4,616		
Lincoln	177	56,743	3	11,438	3,837	42	2,033	78,977	3,837	225	78,977		
Lobos	1,433	172,755	341	47,816	15,770	484	5,550	265,333	15,770	2,598	265,333		
Lobos	—	12,262	—	3,874	761	—	552	18,744	761	—	18,744		
Lomas de Zamora	—	745	—	3874	137	—	33	1,019	137	—	1,019		
Luján	50	2,440	12	208	32	6	116	3,057	32	79	3,116		
Magdalena	—	40,443	—	11,086	5,769	18	1,441	63,593	5,769	18	63,593		
Majipú	19	178,649	4	48,586	14,633	7	4,806	268,663	14,633	95	268,663		
Marcos Paz	—	2,437	—	173	233	—	126	3,117	233	—	3,117		
Matanza	—	459	—	229	6	—	385	1,101	6	—	1,101		
Mercedes	16	12,808	—	2,263	744	7	525	17,375	744	23	17,375		
Merlo	45	395	11	1,085	15	2	27	462	15	69	462		
Morón	—	10,720	—	2,697	2,410	6	470	28,863	2,410	6	28,863		
Morón	—	404	—	161	10	—	37	493	10	—	493		

Navarro	351	8,812	122	749	118	1,794	549	27	361	618	12,365	12,888
Necochea	1,003	199,745	242	31,223	239	64,958	16,885	70	4,819	1,554	317,824	319,173
Nuevo de Julio	162	43,931	42	4,493	41	12,840	4,637	26	1,888	271	67,785	68,056
Olavarría	59	340,089	40	49,221	37	105,595	27,934	118	8,037	254	539,876	540,180
Patagones	796	127,937	20	9,306	17	13,973	4,265	96	1,633	929	157,134	158,063
Pehuajó	377	45,040	70	5,073	64	11,068	3,277	45	2,445	556	66,912	67,468
Pellegrini	—	33,901	—	2,511	—	5,142	2,200	—	869	—	44,713	44,713
Pergamino	46	12,888	—	12,888	—	2,956	1,442	8	426	54	19,004	19,058
Pila	5	88,039	—	1,262	—	1,442	1,442	13	2,222	18	131,444	131,463
Pilar	24	1,742	—	11,321	—	239	114	2	161	26	2,340	2,372
Puán	2,084	106,688	29	8,041	61	15,264	4,821	206	2,835	2,380	137,653	140,053
Quilmes	34	817	8	906	9	194	7	1	32	52	1,146	1,193
Ramallo	—	1,612	—	179	—	422	135	—	32	—	2,430	2,430
Rauch	350	145,463	78	16,227	72	38,067	8,867	56	3,372	556	211,995	212,551
Rivadavia	289	26,421	97	7,521	99	13,963	857	78	1,160	563	49,928	50,491
Rojas	—	8,514	—	771	—	2,270	1,498	6	449	6	13,508	13,514
Roque Pérez	83	12,181	—	1,381	—	3,046	1,741	32	383	115	18,732	18,847
Saavedra	75	137,443	18	13,742	16	29,618	2,641	118	2,947	227	186,351	186,578
Saladillo	40	34,406	—	3,708	—	8,793	3,629	8	1,032	48	51,647	51,693
Saito	36	11,532	13	1,503	11	3,182	2,761	1	560	61	19,535	19,596
San Andrés de Giles	64	16,312	23	1,611	21	3,441	1,860	1	530	100	23,754	23,863
San Antonio de Areco	—	4,798	—	485	—	927	435	—	257	—	6,902	6,902
San Fernando	—	42	—	3	—	3	3	—	2	—	59	59
San Isidro	—	—	—	—	—	—	—	—	—	—	—	—
San Nicolás de los Arroyos	—	2,403	—	147	—	349	137	—	88	—	3,124	3,124
San Pedro	—	3,170	—	141	—	293	233	—	122	—	4,014	4,014
San Vicente	—	3,340	—	237	—	535	140	7	139	7	4,391	4,398
Saipacha	—	13,414	—	1,095	—	2,189	687	2	337	2	17,702	17,704
Tandil	1,009	109,142	368	14,384	322	31,742	4,686	446	4,369	2,180	164,563	166,683
Tapaqué	60	180,397	—	21,769	—	45,142	10,768	38	4,807	98	262,919	263,017
Tornquist	—	95,840	247	11,072	46	23,046	13,392	67	2,510	1,462	144,875	146,337
Trenque Lauquen	—	89,305	—	8,654	—	18,166	522	—	3,078	—	119,721	119,721
Tres Arroyos	1,102	243,747	1,949	36,904	1,910	81,637	15,913	502	5,955	14,635	384,137	396,832
Ventricano de Mayo	—	48,659	—	5,051	—	12,901	3,870	12	1,240	72	70,809	70,881
Vicente López	60	—	—	—	—	—	—	—	2	—	—	2
Villarino	—	70,546	—	6,872	—	13,745	9,517	16	2,623	166	103,305	103,471
Zárate	10	1,187	—	60	—	171	447	—	95	10	1,900	1,970
TOTAL	46,601	7,051,821	8,973	879,006	10,038	1,863,970	505,097	5,630	208,257	71,242	10,520,051	10,600,293

ROMNEY MARSH

La Plata	—	126	—	21	—	51	—	—	8	—	206	203
Adolfo Alsina	—	7,833	—	932	—	1,440	433	7	440	7	10,984	10,991
Alberti	—	4	—	—	—	3	—	—	3	—	10	10
Almirante Brown	—	—	—	—	—	—	—	—	—	1	—	1
Avellaneda	—	—	—	—	—	—	—	—	—	—	—	—
Ayacucho	204	745	102	—	105	—	30	12	4	483	779	1,203
Azul	—	11,824	64	1,973	60	4,017	150	98	642	222	18,580	18,808

Chascomús	20	652				79	194					160	20	1,184	1,201
Chivilcoy		133				1	3					12		153	153
Colón		245										33		330	330
Coronel Dorrego		613				123	302					12		1,185	1,185
Coronel Pringles		389				5	13					6		384	364
Coronel Suárez		2,082				143	386					159	38	3,170	3,208
Coronel Vidal		157				10	30					4		206	206
Dolores		165				18	39					4	1	226	227
Esteban Echeverría		6										1		7	7
Exaltación de la Cruz		33					1					5		39	39
Florencio Varela															
General Alvarado		56					27					2		52	52
General Alvear		1,005				18						5		1,050	1,050
General Arenales															
General Belgrano															
General Conesa															
General Guido															
General Lamadrid		1,438				189	390					281		2,408	2,408
General Las Heras	71	286				36	82					33	114	497	551
General Lavalle		215												915	915
General Madariaga	60	741				94	178							1,108	1,180
General Paz		309										90	86	1,108	1,180
General Pinto		110				7	9					3		812	812
General Pueyrredón		1,523				79	156					64		1,928	1,928
General Rodríguez		431				47	87					59	12	652	661
General San Martín															
General Sarriento		1												1	1
General Viamonte		18				1	2					2		20	20
General Villegas	150	151				5	19					9	203	188	391
González Olaves		324				37	103					11		475	475
Guaminí	754	4,499				685	1,486					176	1,379	6,895	8,274
Juárez		39					5					1		45	45
Junín		290				36	66					5		397	397
Laprida															
Las Conchas															
Las Flores		364				19	41					6		499	460
Leandro N. Alem		162				40	95					5		306	306
Lincoln		445				60	152					20	14	718	732
Lobería		375				1,784	4,093					8	4	6,200	6,264
Lobos		86				3	7					20		119	116
Lomas de Zamora		2												2	2
Luján	3	34										1	4	36	40
Magdalena		2,853				435	926					116	13	4,597	4,610
Maipú															
Marcos Paz		32										8		40	40
Matanza															
Mercedes		445				124	321					15		1,047	1,047
Merlo	22	66				7	16					3	80	95	125
Monte		20				8	10					2	5	40	45

(Continuación)

DEPARTAMENTO o PARTIDO	OVEJAS		LANARES MACHOS MENORES DE UN AÑO		LANARES HEMBRAS MENORES DE UN AÑO		CAPUNES		CARNEROS			TOTALES		TOTAL GENERAL	
	P	M	P	M	P	M	P	M	P	M	P	M	PUROS		CRUZA
Morano													107		107
Morón	84		7		5					11			4	380	386
Navarro		186		27							4		7	152	150
Necochea		145											15	750	756
Nueva de Julio		440		61									183	5.101	5.101
Olivarría		3.465		325									180	1.200	1.200
Patagones		1.030											95	846	856
Pehuajó		543		72						10			8	284	415
Pellegrini	92		21		18								63	8	1.543
Pergamino		906		144									2	17	19
Pila															
Pilar		15													
Puán															
Quilmes	60		17		15					5			5	51	148
Ramallo	4			4	1					1			15	6	283
Rauch		105		44						2			34	2	385
Rivadavia		4.350											395	4.745	4.745
Rojas		1.402		229						4			68	4	2.380
Roque Pérez		71		4									1	99	99
Saavedra		6.090		599						3			304	3	8.541
Saladillo		231		59						4			4	427	431
Salto		445								5			5	445	450
San Andrés de Giles		379		37									14		490
San Antonio de Areco		1.389		200						2			58	2	2.395
San Fernando		11											1	13	13
San Isidro		334												334	334
San Nicolás de los Arroyos		51		0						1			1	131	132
San Pedro		225		22									6	914	914
San Vicente													1	1	1
Suipacha															
Tandil		225		59									5	330	330
Tapaqué													79	70	70
Tornquist		231		24									68	372	372
Trenque Lauquen		2.750		58						39			34	2.904	3.199
Tres Arroyos	163			103									50	1.217	1.232
Vaincincos de Mayo		698													
Vicente López		87		4						2			2	154	156
Villarino		113												119	115
Zárate															
TOTAL										124			3.403	2.519	5.922
GENERAL										4.266				6.574	9.247

CORRIEDALE

La Plata										408			10.592					
Adolfo Alsina	3.670	428	876		151													10.593
Alberti																		
Almirante Brown																		
Avellaneda																		
Ayacacho	68	9	16		20					2			115					
Azul	100												103					
Rabá Blanca	94	16	34		20					3			167					
Raquel																		
Ranadero	6																	
Rosario	85	1	1							1			7					
Estrelo Mimé	247	24	49							1			41					
Bolívar	6	4	9							55	4		375				379	
Bragado	30									3			22					
Brandson	12												50				30	
Campana	142												12				12	
Cañuelas	9	5	13		15								175				175	
Carlos Casares	116	29	51										9				9	
Carlos Tejedor	2.345	758	1.522		510					1			197				197	
Carmen de Arco										98			5.431				5.431	
Caseros																		
Castelli																		
Chacabuco																		
Chascomús																		
Chivilcoy	160	89	86															
Colón	7	1	3															
Coronel Dorrego	317	1.681	3.765		1.313					11			308				308	
Coronel Pringles	13.047	475	831		310					3			14				14	
Coronel Suárez	9.074	1.932	2.124		1.087					320	263		23.672				24.252	
Coronel Vidal	75	37	84							187			14.900				14.900	
Dolores	90									808	101		14.215				14.215	
Esteban Echeverría	40									1			197				197	
Exaltación de la Cruz																		
Florencio Varela																		
General Alvarado																		
General Alvear	20																	
General Arenales	44									3			20				20	
General Belgrano																		
General Conesa																		
General Guido	472	97	235		2													
General Lamadrid	865	147	237							9			815				815	
General Las Heras										64			1.213				1.213	
General Lavalle	70																	
General Madariaga																		
General Paz	80									3			73				73	
General Pinto	17									1			81				81	
General Pueyrredón										2			58				58	

(Continuación)

DEPARTAMENTO O PARTIDO	OVEJAS		LANARES MAChOS MENORES DE UN AÑO		LANARES HEMBRAS MENORES DE UN AÑO		CAPONES		CARNEROS			TOTALES		TOTAL GENERAL	
	P	M	P	M	P	M	P	M	P	M	P	M	PUROS		CRUZA
General Rodríguez		80												31	
General San Martín															
General Sarmiento		15				1								18	
General Villemonte		113				8								124	
General Villegas															
González Chaves				180		207								1.495	
Guaminí	3	1.137				7						50		18	
Juárez				3										10	
Junín		13													
Laprida															
Las Conchas		5				1								7	
Las Flores															
Leandro N. Alem															
Lincoln															
Lobos	450	31.870		2.713		5.864		2.978				786		34.211	34.661
Lomas de Zamora															
Luján															
Luján															
Magdalena		2													2
Agüipí															
Marcos Paz															
Matanza															
Mercedes															
Merlo		117												118	120
Monte															
Moreno															
Moreno															
Morón	40					7								6	74
Navarro															
Neochea		1.547												1.505	1.595
Nuevo de Julio															
Nuevo de Julio															
Olavarría		3												6	6
Olavarría		17.236		1.699		2.564		2.364				2.377		26.240	26.248
Patagones		10				3		1				6		21	21
Pehuajó		113				8		4				3		136	136
Pellegrini		167				16		2				6		198	206
Pergamino		8													
Pila															
Pila		6												8	8
Pilar															
Pilar		582				98		44				15		787	787
Puán															
Puán	135					28						9			201
Quilmes	60					2									78
Ramallo		1.446						44				55		1.542	1.548

Reservado

Rivadavia	447	116	208					153	924
Rojas	—	—	—	2	—	—	—	—	10
Roque Pérez	8	—	—	13	—	—	—	4	89
Saavedra	60	12	—	—	—	—	—	—	8,781
Saladillo	4,155	983	2,267	—	—	1,325	—	—	1,146
Salto	701	135	305	5	—	—	15	36	108
San Andrés de Giles	80	6	19	—	—	—	—	—	25
San Antonio de Areco	—	—	—	—	—	—	—	—	6
San Fernando	16	—	—	—	—	8	—	—	—
San Isidro	5	—	—	—	—	—	—	—	—
San Nicolás de los Arroyos	—	—	—	—	—	—	—	—	—
San Pedro	14	4	—	—	—	20	—	—	15
San Vicente	29	—	9	—	—	—	6	—	63
Saipacha	—	—	—	—	—	—	—	—	—
Suipacha	—	—	—	—	—	—	—	—	—
Tandil	4,900	—	—	—	—	—	—	—	—
Tapalqué	—	—	—	—	—	—	—	—	—
Tapalqué	—	—	—	—	—	—	—	—	—
Torquíst	20	2,146	5,120	9	—	2,231	21	59	33,934
Trenque Lauquen	425	81	169	—	—	19	—	5	699
Tres Arroyos	20	—	—	—	—	—	—	—	222
Veinticinco de Mayo	—	—	—	—	—	—	—	—	9
Vicente López	—	—	—	—	—	—	—	—	—
Willafino	307	50	130	—	—	—	1	—	502
Zárate	65	6	11	—	—	8	—	7	97
TOTAL	1,125	12,939	27,125	51	—	12,506	425	6,238	191,262
	182,454								192,914

RAZA NO ESPECIFICADA

La Plata	212	8	28	—	—	17	—	20	280
Adolfo Alsina	3,263	169	472	—	—	51	—	82	4,042
Alberti	—	—	—	—	—	—	—	—	—
Almirante Brown	107	27	64	—	—	37	—	3	288
Avellaneda	776	252	285	—	—	145	—	15	1,473
Ayacucho	56	6	19	—	—	2	—	3	86
Azul	2,779	680	790	—	—	1,087	—	24	5,260
Bahía Blanca	100	28	22	—	—	80	—	3	233
Balcarce	932	263	432	—	—	343	—	50	2,032
Baradero	199	4	8	—	—	24	—	15	250
Bartolomé Mitre	69	—	3	—	—	—	—	6	78
Bolíver	1,124	83	261	—	—	73	—	43	1,590
Bragado	1,435	192	353	—	—	286	—	73	2,289
Brandsen	6	—	6	—	—	—	—	—	12
Campaña	60	—	—	—	—	1	—	4	65
Cañuelas	202	15	36	—	—	24	1	10	287
Carlos Casares	74	—	5	—	—	2	—	7	88
Carlos Tejedor	380	—	40	—	—	49	—	23	513
Carmen de Areco	110	2	7	—	—	—	—	5	124

(Continuación)

DEPARTAMENTO O PARTIDO	OVEJAS		LANARES MACHOS MENORES DE UN AÑO		LANARES HEMBRAS MENORES DE UN AÑO		CAPONES		CARNEROS			TOTALES		TOTAL GENERAL	
	P	M	P	M	P	M	P	M	P	M	M	P	PUROS		CRUZA
Caseros		284	14			23							4	280	289
Castelli		900	48			87							7	487	487
Chacabuco		968	198			285		251					41	1.738	1.738
Chascomús		1.680	117			264		272					35	2.319	2.318
Chivilcoy		1.438	104			218		402					51	2.213	2.213
Colón		41	8			18		27					8	97	97
Coronel Dorrego		3.732	779			1.498		1.881					75	7.464	7.461
Coronel Pringles		12.513	1.516			2.543		488					156	17.321	17.221
Coronel Suárez		1.510	189			154		230					48	2.091	2.091
Coronel Vidal		970	97			209		30					8	1.314	1.314
Dolores		58	24			24		116					2	220	220
Esteban Echeverría		564	74			159		49					32	873	878
Exaltación de la Cruz		284	18			32							11	345	345
Florencio Varela		140	2			6		96					6	250	250
General Alvarado		985	14			31		510					19	1.515	1.515
General Alvear		204						24						228	228
General Arenales		370	16			36		50					41	513	513
General Belgrano		988	28			46		2					49	512	518
General Conesa		1.774	330			689		804					67	3.654	3.654
General Guido		7.437	1.701			4.381		615					197	14.831	14.831
General Lamadrid		1.144	247			437		80					9	1.917	1.917
General Las Heras		58	14			37		76					2	177	177
General Lavalle		201	5			13							21	240	240
General Madariaga		2.099	286			509		100					47	2.991	2.991
General Paz		142						19					8	187	187
General Pinto		1.244	128			272		321					56	2.031	2.047
General Pueyrredón	14		5			32		16					6	153	153
General Rodríguez		100						30					8	251	251
General San Martín		126	23			103		6					9	427	427
General Sarriento		343	61			44		45					66	1.237	1.237
General Viamonte		1.062	20			674		921					100	5.225	5.225
General Villegas		8.218	312			811		31					293	8.860	8.860
General González Chaves		6.262	1.456			1.954		995					238	13.554	13.554
Guanimí		9.419	948			795		23					144	3.959	3.959
Juárez		2.661	386			465		229					58	2.848	2.848
Junín		1.866	256			4							2	372	372
Laprida		366				4		46					5	137	137
Las Conchas		56	12			18		36					21	2.118	2.118
Las Flores		1.749	93			209		12					4	92	92
Leandro N. Alem		59	5			12		12					47	2.241	2.241
		1.590	20			57		519					47	2.241	2.241

Lobería	3,107	471	1,029	128	76	4,811	4,811
Lobos	398	15	57	43	7	520	520
Lomas de Zamora	449	3	6	418	55	931	931
Luján	346	22	51	75	22	510	510
Magdalena	494	10	19	3	30	556	556
Maipú	43	3	9	12	2	69	69
Marcos Paz	52	1	6	1	5	65	65
Mataanza	227	81	185	110	9	612	612
Mercedes	291	24	53	152	10	580	580
Merlo	67	3	4	—	5	73	73
Monte	66	2	3	17	2	90	90
Moreno	—	—	—	—	—	—	—
Morón	344	23	41	81	52	541	541
Navarro	322	11	32	15	17	387	387
Necochea	7,080	953	3,096	4,423	240	15,804	15,804
Nuevo de Julio	527	54	120	27	25	759	759
Olavarría	5,234	897	1,550	236	98	8,015	8,015
Patagones	14,019	964	1,446	525	371	17,325	17,325
Pehuajó	1,172	84	168	51	54	1,504	1,504
Pellegrini	3,066	156	240	264	112	3,778	3,778
Pergamino	1,507	172	251	164	38	2,133	2,133
Pila	82	84	78	55	3	252	252
Pilar	189	7	11	94	8	289	289
Puán	8,765	793	1,481	111	123	11,222	11,222
Quilmes	388	116	133	234	23	849	849
Ramallo	227	13	32	4	19	295	295
Rauch	186	—	—	207	1	394	394
Rivadavia	223	31	55	—	5	314	314
Rojas	390	8	17	160	14	595	595
Roque Pérez	80	—	—	—	2	82	82
Saavedra	606	—	—	—	—	621	621
Saladillo	313	39	73	12	15	621	621
Salto	501	8	5	13	9	451	451
San Andrés de Giles	1,243	69	261	124	25	547	547
San Antonio de Areco	490	91	200	30	54	1,751	1,751
San Fernando	240	—	1	—	15	885	885
San Isidro	95	32	57	31	4	245	245
San Nicolás de los Arroyos	1,003	46	121	78	2	217	217
San Pedro	722	19	44	55	70	1,323	1,323
San Vicente	186	8	24	—	52	892	892
Suipacha	568	95	209	45	10	940	940
Tandil	194	21	41	41	28	905	905
Tapalqué	100	9	21	—	3	143	143
Tornquist	1,670	167	530	—	8	2,407	2,407
Trenque Lauquen	1,632	74	120	3	40	1,865	1,865
Tres Arroyos	4,450	479	1,217	360	37	6,560	6,560
Veinticinco de Mayo	4,175	260	917	254	54	5,605	5,605
Vicente López	286	—	—	16	86	236	236

(Continuación)

DEPARTAMENTO O PARTIDO	OVEJAS		LANARES MACHOS MENORES DE UN AÑO		LANARES HEMBRAS MENORES DE UN AÑO		CAPONES			OARNEROS			TOTALES		TOTAL GENERAL
	P	M	P	M	P	M	P	M	P	M	P	M	PURAS	CRUZA	
Villarino	--	5.004	--	201	--	700	--	394	--	108	--	108	--	6.402	6.402
Záratea	--	109	--	8	--	14	--	8	--	11	--	11	--	145	145
TOTAL	26	153.742	7	17.813	8	34.578	--	20.021	12	4.464	53	250.650		280.678	280.678

O X F O R D S H I R E D O W N

La Plata															
Adolfo Alsina															
Alberti															
Almirante Brown															
Avellaneda															
Ayacacucho		7.426		1.006		2.662		148		815				11.561	11.561
Azul															
Bahía Blanca															
Balcares		1.541		357		696		110		55				2.759	2.759
Baradero															
Partolomé Mitre															
Bolíver															
Brugado															
Brandsen															
Campaña															
Cafuelas					9	21				1				63	63
Carlos Casares															
Carlos Tejedor															
Carmen de Areco															
Caseros															
Castelli															
Chacabuco															
Chascomús															
Chivilcoy															
Colón															
Coronel Dorrego															
Coronel Pringles															
Coronel Suárez															
Coronel Videla															

10/16/75

(Continuación)

PARTIDO o DEPARTAMENTO	OVELAS		LANARES MACHOS MENORES DE UN AÑO		LANARES HEMBRAS MENORES DE UN AÑO		CAPONES		CARNEROS		TOTALES		TOTAL GENERAL
	P	M	P	M	P	M	P	M	P	M	TOTALES		
											PUROS	CRUZA	
Juárez													
Juán													
Leprida													
Las Conchas													
Las Flores													
Leandro N. Alem													
Lincoln													
Lobería													
Lobos													
Lomas de Zamora													
Luján				47		101				51		1.090	1.090
Magdalena		801											
Maipú													
Marcos Paz													
Matanza													
Mercedes													
Merlo													
Monte													
Morano													
Morón													
Navarro													
Necochea													
Nuevo de Julio													
Olavarría													
Patagones													
Pehuajó													
Pellegrini													
Pergamino													
Pila													
Pilar													
Puán													
Quilmes													
Ramallo													
Rauch													
Rivadavia													
Rojas													
Roque Pérez													
Saavedra													
Saladillo		270		140		360				2		280	282
TOTAL		728		140		360		244		13		1.300	1.000

ANEXO N.º 10

(Continuación)

PARTIDO O DEPARTAMENTO	OVEJAS		LANARES MACHOS MENORES DE UN AÑO		LANARES HEMBRAS MENORES DE UN AÑO		CAPONES		CABNEROS		TOTALES		TOTAL GENERAL
	P	M	P	M	P	M	P	M	P	M	PURS	CRUZA	
Coronel Pringles													1
Coronel Suárez				1									1
Coronel Vidal												11	11
Dolores		10								1			
Esteban Echeverría													
Exaltación de la Cruz													
Florencio Varela													
General Alvear													
General Alvear													
General Aranales													
General Belgrano													
General Conesa													
General Guido													
General Lamadrid													
General Las Heras													
General Lavalle													
General Madariagu													
General Pas													
General Pinto				38								39	39
General Pueyrredón													
General Rodríguez													
General San Martín													
General Sarmento													
General Viamonte													
General Villegas													
González Chaves													
Guaminí													
Juárez													
Junín													
Laprida													
Las Onchas													
Las Flores													
Leandro N. Alem						5						2	30
Lincoln		14											
Lobería													
Lobos													
Lomas de Zamora													
Luján				4									20
Magdalena		149											184
Maipú													

Continúa en P. 261

TOTAL DE TODAS LAS RAZAS EN LA PROVINCIA DE BUENOS AIRES

PARTIDO o DEPARTAMENTO	OVEJAS		LANARES MACHOS MENORES DL UN AÑO		LANARES HEMBRAS MENORES DE UN AÑO		CAPONES		CARNEROS			TOTALES		TOTAL GENERAL	
	P	M	P	M	P	M	P	M	P	M	P	M	PURAS		CRUZA
La Plata	23	4.707	1	332	—	625	—	—	322	1	226	24	6.212	6.286	
Adolfo Alsina	2.383	134.317	863	14.613	354	27.329	—	16.757	85	5.160	6.212	3.140	198.676	201.816	
Alberdi	257	13.976	4	1.901	4	3.808	—	1.648	74	679	883	339	22.012	22.851	
Almirante Brown	45	550	5	34	4	82	—	51	18	—	761	72	—	833	
Avellaneda	—	822	—	253	—	285	—	147	—	13	1.525	—	1.525	1.525	
Ayacucho	2.063	476.681	535	67.236	530	138.533	—	23.771	242	17.271	727.042	3.470	723.572	727.042	
Azul	1.290	239.323	433	35.991	430	74.333	—	17.962	344	3.671	437.787	2.502	435.285	437.787	
Bahía Blanca	3.655	117.007	1.077	10.557	1.063	23.733	—	17.770	150	2.484	171.551	5.951	171.551	171.551	
Balneario	3.733	165.780	734	24.443	766	43.741	—	21.540	232	4.970	271.044	5.565	265.479	271.044	
Baradero	75	8.531	33	763	32	1.526	—	1.215	2	329	12.536	142	12.444	12.536	
Bartolomé Mitre	—	23.514	—	2.308	—	5.933	—	2.201	2	2	35.414	2	35.414	35.414	
Bolívar	12	123.123	—	14.432	—	34.313	—	3.110	37	4.250	184.337	49	184.288	184.337	
Bragado	117	18.200	17	1.538	16	3.592	—	1.898	14	746	26.034	164	26.034	26.198	
Brandsen	80	9.630	20	538	19	1.407	—	563	13	332	12.737	132	12.635	12.737	
Campana	205	2.032	13	64	12	129	—	74	7	94	2.330	237	2.330	2.330	
Cañuelas	361	15.743	96	1.163	89	2.435	—	1.261	75	796	21.448	621	21.448	22.069	
Carlos Casares	104	18.049	5	1.933	4	2.862	—	1.706	5	706	25.494	113	25.376	25.494	
Carlos Tejedor	33	59.517	16	4.349	15	11.360	—	3.073	11	2.842	81.726	80	81.646	81.726	
Carmen de Areco	333	20.169	107	1.325	100	3.803	—	2.923	8	538	29.366	543	29.308	29.366	
Caseros	22	61.036	—	3.073	—	16.308	—	3.753	9	2.771	92.477	31	92.446	92.477	
Castelli	134	40.513	60	5.075	56	12.147	—	3.763	59	1.103	62.966	359	62.607	62.966	
Chacabuco	91	73.235	4	3.703	5	19.533	—	13.264	33	2.060	117.035	183	116.905	117.035	
Chascomús	1.141	75.020	—	10.635	262	20.338	—	22.947	176	3.626	134.735	1.569	133.166	134.735	
Chivilcoy	29	13.972	—	1.530	62	3.036	—	1.667	11	763	26.120	46	26.033	26.120	
Colón	39	3.410	—	41	—	34	—	523	11	125	4.133	100	4.133	4.133	
Coronel Dorrego	1.465	253.303	119	30.836	113	65.545	—	26.042	579	6.233	339.350	2.276	337.074	339.350	
Coronel Pringles	7.164	412.327	1.190	67.657	1.179	116.630	—	27.042	172	9.651	643.582	9.705	633.877	643.582	
Coronel Suárez	2.319	323.536	633	44.321	675	96.764	—	24.930	535	11.229	510.112	4.212	505.900	510.112	
Coronel Vidal	1.031	254.374	36	34.537	35	71.363	—	19.450	80	5.376	336.947	1.342	335.605	336.947	
Dolores	—	54.963	—	7.250	—	14.333	—	5.434	27	1.224	33.361	27	33.334	33.361	
Esteban Echeverría	440	4.533	74	417	72	740	—	477	116	234	7.163	702	6.466	7.163	
Exaltación de la Cruz	—	6.506	—	357	—	332	—	513	1	317	8.526	1	8.526	8.526	
Florencio Varela	36	652	4	25	8	55	—	191	1	34	1.006	49	957	1.006	
General Alvarado	436	46.441	73	7.244	143	12.227	—	1.931	21	2.193	70.764	723	70.036	70.764	
General Alvear	10	101.449	—	11.633	—	23.769	—	4.926	8	3.736	145.623	13	145.623	145.623	
General Arenales	93	6.315	4	601	2	676	—	312	11	240	8.644	115	8.644	8.644	
General Belgrano	223	32.165	39	3.313	33	7.233	—	3.240	10	1.420	43.037	310	47.777	43.037	
General Conesa	—	37.313	—	5.030	—	12.723	—	11.272	—	1.233	33.115	—	33.115	33.115	
General Güemes	203	140.370	125	15.415	176	30.233	—	12.031	14	3.792	217.363	645	217.363	217.363	

(Continuación)

PARTIDO O DEPARTAMENTO	OVEJAS		LANARES MACHOS MENORES DE UN AÑO		LANARES HEMBRAS MENORES DE UN AÑO		CAPONES		CARNEROS			TOTAL		
	P	M	P	M	P	M	P	M	P	M	M	P	M	TOTAL GENERAL
Rivadavia	445	64.681	131	12.215	135	28.179	—	2.455	102	8.087	813	106.117	106.980	
Rojas	10	36.907	—	3.562	—	8.230	—	3.006	54	1.479	64	53.134	53.248	
Roque Pérez	84	16.549	—	1.751	—	4.045	—	2.187	60	577	154	25.089	25.243	
Saavedra	291	174.880	18	16.948	16	35.687	—	8.551	170	8.842	495	239.755	240.248	
Saladillo	40	44.245	—	5.864	—	12.226	—	5.718	12	1.223	52	63.776	63.828	
Salto	72	17.494	34	1.895	30	4.176	—	2.993	31	838	167	27.396	27.563	
San Andrés de Giles	67	25.049	23	2.292	21	4.746	—	2.424	5	755	116	35.176	35.292	
San Antonio de Areco	8	15.553	—	1.832	—	3.377	—	1.421	6	603	11	23.336	23.347	
San Fernando	9	363	—	7	—	19	—	10	1	14	10	436	428	
San Isidro	—	95	—	32	—	57	—	81	—	2	—	217	217	
San Nicolás de los Arroyos	1	7.321	—	367	—	854	—	367	1	269	2	9.178	9.180	
San Pedro	2	6.259	—	488	—	878	—	755	1	414	8	8.739	8.742	
San Vicente	—	4.540	—	322	—	756	—	200	7	197	7	6.115	6.122	
Suipacha	—	16.840	—	1.424	—	2.934	—	898	2	523	2	22.557	22.559	
Tandil	1.097	121.565	387	15.510	384	38.361	—	5.068	458	4.699	2.321	130.713	133.039	
Tepalqué	1.226	201.671	149	23.680	177	49.627	—	11.699	88	5.258	1.640	291.855	293.525	
Torquist	1.328	169.926	292	19.200	89	39.697	—	29.729	148	4.095	1.847	262.643	264.495	
Trenque Lauquen	99	145.675	—	15.000	2	30.942	—	4.568	81	4.897	182	201.077	201.259	
Tres Arroyos	10.467	324.377	1.952	43.256	1.914	96.395	—	45.088	569	8.053	14.902	517.071	531.973	
Veinticinco de Mayo	484	97.092	84	8.867	79	21.067	—	8.187	67	2.800	664	137.953	138.647	
Vicente López	—	236	—	—	—	—	—	16	—	38	—	290	290	
Villarino	150	115.959	—	11.227	—	22.793	—	17.543	21	3.556	171	170.173	170.349	
Zárate	30	2.070	5	110	4	276	—	515	3	164	42	8.135	8.177	
TOTAL	76.066	9.850.175	15.302	1.115.891	16.462	2.886.049	—	831.545	9.363	285.888	117.193	13.969.543	14.038.741	

PROVINCIA DE SANTA FE MERINO ARGENTINO

PARTIDO o DEPARTAMENTO	OVEJAS		LANARES MACHOS MENORES DE UN AÑO			LANARES HEMBRAS MENORES DE UN AÑO			CAPONES			CABNEROS			TOTALES		TOTAL GENERAL
	P	M	P	M	M	P	M	M	P	M	P	M	P	M	Puros	Cruza	
Belgrano	41	1.860	13	95	15	220	123	7	151	76	1.953	2.034					
Caseros	8	1.522	1	91	1	187	144	8	192	13	2.086	2.099					
Castellanos	19	3.880	8	521	4	1.215	350	2	683	28	6.599	6.627					
Constitución	84	3.089	1	178	1	414	285	9	177	45	4.143	4.188					
Garay	—	3.189	—	320	—	984	294	—	152	—	4.898	4.898					
General López	64	5.597	4	382	6	891	289	10	886	84	7.495	7.570					
General Obligado	68	5.560	8	681	8	1.267	513	7	482	91	8.458	8.544					
Iriondo	5	3.157	1	240	2	716	243	1	270	9	4.628	4.685					
La Capital	28	4.006	9	812	11	720	96	19	208	67	5.851	5.418					
Las Colonias	—	4.568	—	410	—	956	398	8	476	8	6.704	6.707					
Nueva de Julio	—	17.517	—	2.901	—	4.851	1.769	31	758	31	27.298	27.327					
Rosario	21	1.981	7	123	8	368	108	6	176	42	3.756	2.798					
San Cristóbal	150	6.884	—	1.032	—	1.550	425	11	547	161	10.438	10.599					
San Javier	28	6.722	6	983	7	1.475	513	2	195	48	9.888	9.931					
San Gerónimo	—	6.132	—	484	—	1.450	196	—	427	—	8.680	8.680					
San Justo	—	4.608	—	657	—	1.532	359	—	357	—	7.572	7.572					
San Lorenzo	—	1.178	—	48	—	145	26	—	119	—	1.518	1.518					
San Martín	85	4.282	1	328	2	984	252	4	511	42	6.807	6.849					
Vera	14	10.941	3	1.811	4	2.717	1.558	11	913	32	17.940	17.972					
TOTAL	515	96.140	57	11.606	69	22.101	7.835	126	7.085	767	144.717	145.484					

MERINO AUSTRALIANO

Belgrano	—	76	—	5	—	18	—	—	—	—	—	111
Caseros	—	112	—	1	—	3	—	—	—	—	—	132
Castellanos	—	216	—	23	—	58	—	—	—	—	—	343
Constitución	19	80	—	4	—	9	—	—	—	—	—	848
Garay	—	103	—	14	—	28	—	1	—	20	—	119
General López	12	518	2	25	2	35	—	—	5	—	—	162
General Obligado	—	601	—	117	—	216	—	—	13	16	—	613
Iriondo	—	168	—	14	—	42	—	—	81	—	—	1.022
La Capital	14	286	—	15	—	32	—	—	13	—	—	256
Las Colonias	—	388	—	38	—	80	—	—	16	—	—	378
Nueva de Julio	—	9.740	—	1.523	—	2.292	—	—	58	—	—	594
TOTAL	—	15.046	—	1.098	—	393	—	—	15.046	—	—	15.046

ROMNEY MARSH

Belgrano	440	—	—	—	—	—	—	—	—	—	92	2	5	2	568	570															
Caseros	251	36	—	8	—	—	—	—	—	—	3	5	55	57	326	893															
Castellanos	408	1	—	1	—	—	—	—	—	—	24	3	31	6	695	701															
Constitución	437	—	—	—	—	—	—	—	—	—	36	11	11	—	558	553															
Garry	271	—	—	—	—	—	—	—	—	—	17	10	303	10	728	739															
General López	3,409	18	—	—	—	—	—	—	—	—	406	3	32	16	4,720	4,736															
General Obligado	321	—	—	—	—	—	—	—	—	—	68	41	41	—	563	568															
Iriondo	989	—	—	—	—	—	—	—	—	—	85	282	41	—	1,504	1,507															
La Capital	263	—	—	—	—	—	—	—	—	—	43	2	12	—	339	358															
Las Colonias	493	—	—	—	—	—	—	—	—	—	167	1	37	1	875	876															
Nuevo de Julio	951	—	—	—	—	—	—	—	—	—	187	8	55	3	1,520	1,582															
Rosario	144	—	—	—	—	—	—	—	—	—	231	3	22	—	185	186															
San Cristóbal	2,008	—	—	—	—	—	—	—	—	—	4	—	37	—	3,212	3,213															
San Javier	2,989	12	—	—	—	—	—	—	—	—	260	1	112	13	4,020	4,033															
San Gerónimo	802	22	—	6	—	—	—	—	—	—	312	4	20	88	714	752															
San Justo	2,942	—	—	—	—	—	—	—	—	—	489	—	155	—	4,377	4,877															
San Lorenzo	502	—	—	—	—	—	—	—	—	—	20	—	22	—	624	624															
San Martín	126	—	—	—	—	—	—	—	—	—	17	—	10	—	203	209															
Vera	1,395	—	—	—	—	—	—	—	—	—	51	—	111	—	2,260	2,266															
TOTAL	18,900	84	15	15	15	4,176	2,120	37	1,200	151	28,512	28,063	570	893	701	553	739	4,736	1,507	358	876	1,582	185	3,213	4,033	752	4,877	624	209	2,266	28,063

HAMPSHIRE DOWN

Belgrano	1,339	—	—	—	—	—	—	—	—	—	151	18	59	18	1,871	1,889															
Caseros	2,276	733	—	—	—	—	—	—	—	—	356	3	147	3	3,924	3,937															
Castellanos	1,140	24	—	—	—	—	—	—	—	—	444	128	108	1,154	1,925	3,149															
Constitución	1,160	—	—	—	—	—	—	—	—	—	316	11	24	39	1,756	1,795															
Garry	710	—	—	—	—	—	—	—	—	—	220	—	11	—	1,015	1,015															
General López	3,600	—	—	—	—	—	—	—	—	—	1,003	433	264	13	5,721	5,784															
General Obligado	1,057	—	—	—	—	—	—	—	—	—	236	—	58	1	1,599	1,600															
Iriondo	1,803	—	—	—	—	—	—	—	—	—	294	14	130	14	2,727	2,741															
La Capital	2,247	—	—	—	—	—	—	—	—	—	411	4	117	4	3,222	3,256															
Las Colonias	1,977	—	—	—	—	—	—	—	—	—	102	4	100	3	3,130	3,139															
Nuevo de Julio	4,304	—	—	—	—	—	—	—	—	—	241	3	250	19	6,897	6,886															
Rosario	945	—	—	—	—	—	—	—	—	—	410	2	117	2	1,266	1,268															
San Cristóbal	6,204	—	—	—	—	—	—	—	—	—	706	6	200	6	9,704	9,710															
San Javier	2,103	—	—	—	—	—	—	—	—	—	359	3	97	—	3,481	3,481															
San Gerónimo	2,241	—	—	—	—	—	—	—	—	—	524	12	91	12	3,891	3,408															
San Justo	1,922	—	—	—	—	—	—	—	—	—	178	—	80	—	2,902	2,902															
San Lorenzo	555	—	—	—	—	—	—	—	—	—	84	—	11	13	720	742															
San Martín	1,411	—	—	—	—	—	—	—	—	—	650	8	78	11	2,490	2,436															
Vera	1,176	—	—	—	—	—	—	—	—	—	148	5	71	27	1,538	1,565															
TOTAL	88,265	795	152	160	160	9,410	4,482	257	2,026	1,864	59,274	60,688	1,889	3,937	3,149	1,795	1,015	5,784	1,600	2,741	3,256	3,139	6,886	1,268	9,710	3,481	3,408	2,902	2,436	1,565	60,688

(Continuación)

PARTIDO o DEPARTAMENTO	OVEJAS		LANARES MAYORES DE UN AÑO		LANARES MENORES DE UN AÑO		CAPONES		CARNEROS		TOTAL ES		TOTAL GENERAL
	P	M	P	M	P	M	P	M	P	M	PIGOS	CEBZA	
Nuevo de Julio	—	60.487	—	10.837	—	13.956	—	6.132	60	2.988	80	94.400	94.400
Rosario	74	8.797	13	434	13	1.264	—	573	13	736	112	11.794	11.906
San Cristóbal	150	24.315	—	3.663	—	5.400	—	2.534	18	1.485	168	37.462	37.680
San Javier	40	27.493	6	3.135	7	4.702	—	2.130	3	762	58	38.152	38.208
San Gerónimo	32	15.933	8	1.276	8	3.828	—	1.104	22	970	70	28.101	28.171
San Justo	5	14.975	2	1.892	—	4.413	—	1.279	1	1.026	8	28.585	28.598
San Lorenzo	32	5.278	3	338	3	1.015	—	202	16	480	54	7.382	7.436
San Martín	84	8.938	5	813	8	2.442	—	532	29	951	126	19.666	19.793
Vera	61	38.789	14	5.127	15	7.692	—	3.601	17	2.629	107	57.588	57.945
TOTAL	1.761	953.040	258	42.569	280	77.913	—	34.243	508	22.028	3.807	529.793	582.600

PROVINCIA DE CÓRDOBA MERINO ARGENTINO

Calamuchita	—	11.634	—	1.436	—	2.156	—	749	—	—	—	612	16.587
Capital	—	139	—	30	—	67	—	103	1	—	—	86	375
Colón	81	2.041	7	189	12	340	—	108	3	—	—	120	2.793
Cruz del Eje	21	6.238	4	315	7	1.285	—	132	16	—	—	569	9.039
General Roca	15	20.753	4	2.363	2	5.523	—	1.038	1	—	—	1.251	30.955
Ischilín	—	6.085	—	857	—	1.284	—	217	—	—	—	455	8.893
Juárez Celman	—	15.953	—	1.056	—	2.058	—	1.313	8	—	—	633	21.018
Marcos Juárez	6	5.042	1	475	2	900	—	360	—	—	—	457	7.266
Minas	—	3.573	—	455	—	661	—	94	—	—	—	274	5.082
Pocho	—	2.267	—	202	—	471	—	86	—	—	—	103	3.129
Punilla	—	14.279	—	1.335	—	2.068	—	658	—	—	—	421	18.762
Río Cuarto	6	52.244	1	4.607	2	10.748	—	3.685	12	—	—	1.418	72.702
Río Primero	227	10.949	39	1.236	63	2.092	—	137	49	—	—	760	15.174
Río Seco	—	110	—	18	—	24	—	10	—	—	—	11	173
Río Segundo	16	6.367	4	996	3	1.494	—	302	3	—	—	593	9.757
San Alberto	—	3.586	—	445	—	614	—	95	—	—	—	645	5.385
San Javier	—	4.885	—	428	—	714	—	74	—	—	—	388	6.437
San Justo	20	16.260	5	2.372	11	3.661	—	891	12	—	—	1.576	24.624
TOTAL	2.031	102.031	331	42.569	331	77.913	—	34.243	508	22.028	3.807	529.793	582.600

Sobremonte	5,134	716	1,317	178	398	7,743
Tercero Abajo	5,308	1,087	705	178	387	7,640
Tercero Arriba	98	815	27	260	11	8,867
Totoral	4,288	508	776	110	284	6,012
Tulumba	6,235	1,089	1,574	229	506	9,594
Unión	14,009	1,461	2,186	1,644	706	20,014
TOTAL	543	25,421	44,692	12,661	13,275	903
	226,731	89	182	139	8	322,783

MERINO AUSTRALIANO

Calamuchita	98	11	16	1	6	132
Capital	39	3	10	—	4	56
Colón	131	19	27	2	8	187
Cruz del Eje	144	19	44	10	13	230
General Roca	95	8	14	74	12	203
Ischilín	156	81	53	13	7	260
Juárez Celman	830	101	305	1	32	1,269
Marcos Juárez	202	10	23	10	19	264
Minas	113	23	35	15	13	196
Focho	348	50	116	52	18	574
Fanilla	870	98	187	39	18	1,221
Río Cuarto	1,808	179	396	446	66	2,893
Río Primero	930	163	285	17	89	1,484
Río Seco	—	—	—	—	—	—
Río Segundo	880	104	202	19	69	1,274
San Alberto	623	43	64	29	51	810
San Javier	936	162	301	252	41	1,692
San Justo	14	270	390	41	28	1,897
Santa María	198	28	45	1	—	286
Sobremonte	845	59	105	4	83	551
Tercero Abajo	210	19	39	6	20	306
Tercero Arriba	446	72	120	7	31	676
Totoral	664	63	117	3	47	894
Tulumba	132	17	31	—	8	188
Unión	295	9	18	12	21	355
TOTAL	70	1,555	2,941	1,054	789	17,840
	11,521	8	18	5	101	17,941

LINCOLN

Calamuchita	269	41	71	4	21	406
Capital	34	8	16	3	5	65
Colón	811	29	50	51	26	967
Cruz del Eje	465	61	105	15	41	687
General Roca	48,823	6,209	9,312	3,591	1,942	69,972
	—	—	—	55	55	69,972

(Continuación)

PARTIDO O DEPARTAMENTO	OVEJAS		LANARES MACHOS MENORES DE UN AÑO		LANARES HEMBRAS MENORES DE UN AÑO		CAPONES		CARNEROS			TOTALES		TOTAL GENERAL	
	P	M	P	M	P	M	P	M	P	M	P	M	PURAS		GRUZA
Isohila	--	805	--	72	--	188	--	31	--	--	80	--	1.126	1.126	
Juárez Celman	--	29.284	--	2.924	--	4.925	--	2.487	4	1.008	4	4	40.328	40.332	
Marcos Juárez	87	7.322	18	711	16	1.144	--	402	21	528	87	87	10.107	10.194	
Minas	--	--	--	--	--	--	--	--	--	--	--	--	--	--	
Pocho	--	543	--	85	--	196	--	4	--	81	--	--	862	862	
Punilla	--	492	--	99	--	28	--	26	--	28	--	--	704	704	
Río Cuarto	39	50.078	1	4.446	4	10.371	--	3.631	6	1.714	50	50	70.340	70.290	
Río Primero	--	681	--	63	--	118	--	46	--	48	--	--	906	906	
Río Seco	--	--	--	--	--	--	--	--	--	--	--	--	--	--	
Río Segundo	22	3.567	8	548	4	821	--	120	2	380	81	81	5.388	5.417	
San Alberto	--	10.216	--	721	--	1.081	--	1.758	--	511	--	--	14.387	14.287	
San Javier	--	251	--	21	--	44	--	2	--	21	--	--	389	389	
San Justo	18	4.227	2	590	--	884	--	1.026	8	290	28	28	7.017	7.045	
Santa María	--	813	--	71	--	117	--	22	--	34	--	--	1.090	1.090	
Sobremonte	--	449	--	86	--	127	--	20	--	86	--	--	718	718	
Tercero Abojo	12	3.532	--	459	8	688	--	133	7	253	22	22	5.115	5.137	
Tercero Arriba	5	2.609	--	805	--	481	--	144	4	193	9	9	8.735	8.744	
Totoral	--	264	--	31	--	50	--	15	--	25	--	--	405	405	
Tulumba	--	597	--	69	--	100	--	49	--	55	--	--	879	879	
Unión	22	21.215	--	2.310	6	8.464	--	4.085	24	896	52	52	31.970	32.032	
TOTAL	174	187.373	22	19.629	36	34.403	--	17.665	183	8.146	365	365	267.216	267.581	

ROMNEY MARSH

Calamuchita	--	1.772	--	108	--	230	--	197	--	107	--	--	2.409	2.409
Capital	--	12	--	--	--	5	--	--	--	2	--	--	19	19
Colón	--	10	--	--	--	--	--	--	--	1	--	--	11	11
Cruz del Eje	--	135	--	21	--	28	--	15	--	7	--	--	206	206
General Roca	--	7.999	--	2.207	--	3.310	--	154	14	107	14	14	13.777	13.791
Ischilín	--	--	--	--	--	--	--	--	--	--	--	--	--	--
Juárez Celman	--	4.061	--	842	--	1.321	--	352	1	243	1	1	6.819	6.820
Marcos Juárez	--	2.411	--	136	--	813	--	308	--	109	--	--	3.268	3.268
Minas	--	80	--	11	--	19	--	10	--	9	--	--	129	123
Pocho	--	109	--	13	--	14	--	8	--	7	--	--	186	136
Punilla	6	64	--	13	--	10	--	2	--	6	--	--	103	108
Río Cuarto	--	0.031	2	451	--	1.050	--	730	93	241	62	62	9.116	9.155
TOTAL	6	18.874	2	61	70	70	--	17	--	10	--	--	100	100

(Continuación)

PARTIDO O DEPARTAMENTO	OVEJAS		LANARES MACHOS MENORES DE UN AÑO		LANARES HEMBRAS MENORES DE UN AÑO		CAPONES			CARNEROS			TOTAL		
	P	M	P	M	P	M	P	M	M	P	M	P	M	PROS	GRUZA
Calamuchite		1,328		125		270		52						75	1,845
Capital				6		9								2	52
Colón		35		67		121		56						90	850
Orta del Eje		40		1										18	59
General Roca		211		20		95		3						17	286
Ischilín		29		3		5								1	38
Juárez Calman		32		8		12		2						16	130
Juárez Juárez		121		18		25		16						10	190
Minas		483		28		61		18						22	557
Pocho		786		96		146		42						21	1,041
Punilla		1,804		183		320		135						55	1,952
Río Cuarto		2,520		296		484		91		8				194	3,603
Río Primero	17	75		9		16		1						5	106
Río Seo		825		35		71		15						23	469
Río Segundo		2,837		231		555		245						137	4,005
San Alberto		458		42		88		6						39	623
San Javier		509		142		213		36		2				75	975
San Justo	4	290		26		47		32		11				11	406
Santa María		483		92		150		35						43	783
Sobremonte		205		41		75		1						15	337
Tercero Abajo		134		33		59								20	304
Tercero Arriba	7	359		36		68				1				8	296
Totoral	20	800		132		229		28						22	471
Tulumba		1,326		41		68		229						54	1,243
Unión		15,291	1	1,666		3,127		1,046		6				15	1,679
TOTAL	48	15,291	1	1,666	1	3,127		1,046		6			948	56	22,078

GORRIEDALE

RAZA NO ESPECIFICADA

Calamuchite		47,201		6,405		10,874		4,149						2,211	70,881
Capital		1,808		196		865		9						10	2,898
Colón		1,958		115		231		37						318	2,550
TOTAL	47,201	15,291	1	1,666	1	3,127		1,046		6			948	56	22,078

70,881
2,898
2,550
80,906

70,881
2,898
2,550
80,906

2,211
10
318
1,958

4,149
9
37
2,981

10,874
865
231
5,230

6,405
196
115
2,877

15,291
1,666
3,127
1,046

1,046
6
948
56

22,078

70,881
2,898
2,550
80,906

<i>Ischilín</i>	1,690	235	438	80	161	2,591	2,591
Juárez Colman	587	46	73	436	41	1,183	1,183
Marcos Juárez	880	21	37	53	37	528	528
Minas	7,082	728	1,341	839	527	10,027	10,027
Pocho	12,743	1,080	2,518	894	468	17,643	17,643
Punilla	8,640	915	1,780	720	246	12,801	12,801
Río Cuarto	23,816	2,672	4,536	3,295	781	34,600	34,600
Río Primero	15,385	1,823	3,868	224	1,120	21,920	21,920
Río Seco	11,863	1,430	2,620	500	1,089	17,002	17,002
Río Segundo	8,706	462	692	328	307	5,496	5,496
San Alberto	44,689	6,480	9,644	6,219	1,816	68,750	68,750
San Javier	4,477	316	611	107	263	5,774	5,774
San Justo	3,988	487	750	89	282	5,526	5,526
Santa María	3,562	288	564	248	178	4,835	4,835
Sobremonte	1,106	106	284	48	84	1,578	1,578
Tercero Abajo	2,412	287	419	68	114	3,804	3,804
Tercero Arriba	4,028	476	969	91	389	5,903	5,903
Totoral	4,793	578	1,030	464	300	7,174	7,174
Tulumba	12,280	1,946	2,917	842	1,016	18,453	18,453
Unión	2,484	112	203	285	141	3,235	3,235
TOTAL	253,512	30,508	51,773	22,046	13,121	370,962	370,962

K A R A K U L

Calamanchita							
Capital							
Colón							
Cruz del Eje							
General Roca							
Ischilín							
Juárez Colman							
Marcos Juárez							
Minas							
Pocho							
Punilla	30						
Río Cuarto			8			8	38
Río Primero			1			4	4
Río Seco							
Río Segundo							
San Alberto							
San Javier							
San Justo							
Santa María							
Sobremonte							
Tercero Abajo							
Tercero Arriba							

(Contingencia)

PARTIDO O DEPARTAMENTO	OVEJAS		LANABRES MACHOS MENORES DE UN AÑO		LANABRES HEMBRAS MENORES DE UN AÑO		CAPONES		CAÑEROS			TOTAL ES		TOTAL GENERAL			
	P	M	P	M	P	M	P	M	P	M	P	M	FURROS		CRUZA		
																8	80
Totoral																	
Tulumba																	
Unión																	
TOTAL	8	80								4			7	30		37	

TOTALES DE LA PROVINCIA DE CÓRDOBA

Cajamachita		63,704	8,228	13,848	5,228	3,096	98,994
Cajital	1	2,027	237	472	115	57	2,909
Colón	91	5,234	396	779	268	282	6,959
Cruz del Eje	39	35,026	3,880	6,563	2,861	2,124	51,427
General Roca	89	96,897	12	31,805	6,764	4,247	141,766
Ischillin		9,120	1,247	2,009	854	737	13,467
Juárez Celman		52,260	4,802	8,024	4,675	2,184	72,845
Marcos Juárez	108	17,600	85	2,690	1,321	1,227	24,378
Minas		11,130	1,241	2,117	476	821	14,815
Pocho		17,078	1,611	3,585	1,018	687	29,919
Funilla		25,468	2,589	4,398	1,507	749	34,704
Río Cuarto	57	138,431	4	28,023	12,045	4,537	196,911
Río Primero	479	31,470	53	6,503	528	2,281	44,452
Río Seco		11,631	1,488	2,694	517	1,115	17,440
Río Segundo	47	16,205	7	3,537	811	1,898	24,251
San Alberto		62,339	7,913	12,043	3,355	3,181	93,885
San Javier		11,455	998	1,824	444	741	15,462
San Justo	56	29,360	12	4,335	2,260	2,495	44,983
Santa María	30	8,518	925	1,457	400	562	11,962
Spremonte		7,574	1,078	1,959	290	605	11,501
Tercero Abajo	24	14,717	2,338	2,680	697	882	21,852
Tercero Arriba	274	14,037	43	3,279	547	1,098	20,792
Totoral	48	10,681	4	2,098	605	679	15,311
Tulumba		20,410	3,273	4,968	674	1,670	30,995
Unión	168	51,480	80	5,913	7,896	2,895	76,414
TOTAL	1,511	765,120	214	88,916	60,159	302	1,108,733

PROVINCIA DE ENTRE RÍOS MERINO ARGENTINO

Colón	10.968	--	4	991	--	2.312	--	1.877	1	377	1	16.525
Concordia	74.110	62	4	8.245	5	19.288	--	18.990	40	1.999	111	122.581
Diamante	1.879	--	--	134	--	155	--	90	--	113	--	2.371
Federación	21.563	21	--	1.974	--	4.697	--	7.329	16	689	97	36.119
Feliciano	59.090	20	2	10.634	2	15.951	--	24.095	24	1.716	48	105.458
Gualeguay	15.487	90	10	1.918	10	2.866	--	1.812	60	524	180	32.086
Gualeguaychú	21.870	44	4	2.091	4	2.876	--	2.840	14	686	60	99.818
La Paz	49.197	12	--	6.081	--	9.131	--	11.284	8	1.603	80	71.988
Nogoyá	15.626	--	--	1.886	--	2.005	--	1.987	--	489	--	31.098
Paraná	17.012	20	10	1.902	10	4.498	--	9.659	9	661	49	27.672
Rosario Tab.	12.775	--	--	1.925	--	2.888	--	1.094	1	528	1	19.310
Uruguay	5.595	84	7	410	8	957	--	699	5	760	104	19.211
Victoria	8.186	--	--	323	--	661	--	1.029	--	265	--	10.404
Villaguay	59.394	77	1	7.328	--	10.842	--	6.904	49	1.162	127	79.470
TOTAL	384.102	490	89	45.187	39	80.990	--	89.898	181	11.468	688	575.566

MERINO AUSTRALIANO

Colón	393	--	--	20	--	26	--	39	--	12	--	490
Concordia	148	--	--	68	--	180	--	--	--	18	--	413
Diamante	--	--	--	--	--	--	--	24	--	--	--	--
Federación	11	--	--	--	--	--	--	5	--	8	--	19
Feliciano	26	--	--	2	--	8	--	2	--	1	--	34
Gualeguay	304	--	--	54	--	80	--	--	4	115	4	553
Gualeguaychú	74	--	--	7	--	10	--	--	--	7	--	98
La Paz	673	--	--	204	--	290	--	38	--	48	--	1.288
Nogoyá	662	--	--	77	--	90	--	28	1	38	1	886
Paraná	325	--	--	10	--	15	--	5	--	7	--	262
Rosario Tab.	98	--	--	7	--	12	--	2	--	5	--	184
Uruguay	598	--	--	30	--	50	--	15	--	23	--	655
Victoria	107	--	--	8	--	8	--	25	--	9	--	158
Villaguay	884	--	--	2	--	4	--	29	--	30	--	999
TOTAL	3.569	--	--	486	--	798	--	207	5	300	5	5.523

LINCOLN

Colón	7.994	--	--	718	--	1.664	--	1.058	1	275	1	11.704
Concordia	54.902	76	--	7.678	--	17.916	--	11.249	89	1.731	115	93.485
Diamante	4.876	--	--	895	--	609	--	476	2	237	2	6.584
Federación	21.001	84	--	2.858	--	5.501	--	8.039	40	857	74	37.846
Feliciano	20.824	20	2	2.880	3	4.244	--	8.399	9	377	84	36.673

(Continuación)

PARTIDO O DEPARTAMENTO	OVEJAS		LANARES MACHOS DE UN AÑO				LANARES HEMBRAS DE UN AÑO				CAPONES				CARNEROS			TOTAL ES		TOTAL GENERAL
	P	M	P	M	M	P	M	M	P	M	P	M	M	P	M	P	M	PUROS	CRUZA	
Guaquey	40	31.519	1	5.688	1	8.590	---	2.857	17	1.040	59	49.640	49.699					59	49.640	
Guaqueyachú	116	39.206	20	4.185	29	9.765	---	6.005	30	1.497	195	61.318	61.513					195	61.318	
La Paz	---	42.821	---	5.424	---	8.135	---	8.372	11	1.377	11	66.029	66.040					11	66.029	
Nogoyá	---	39.947	---	4.410	---	6.613	---	4.560	---	1.108	---	56.688	56.698					---	56.688	
Paraná	2	31.182	---	2.448	---	5.711	---	3.954	2	1.070	4	44.365	44.369					4	44.365	
Rosario Tala	---	42.974	---	4.418	---	6.693	---	5.790	7	1.054	7	60.870	60.877					7	60.870	
Uruguay	40	61.274	2	6.876	2	16.041	---	9.804	25	5.529	69	99.524	99.593					69	99.524	
Victoria	10	8.045	---	773	---	1.802	---	880	---	398	10	11.838	11.848					10	11.838	
Villeguay	2	111.493	---	15.130	---	22.693	---	16.046	92	3.487	94	108.849	108.943					94	108.849	
TOTAL.	340	518.203	35	63.326	35	115.842	---	88.094	275	19.879	675	805.343	806.019					675	805.343	

ROMNEY MARSH

Colón	72	91.755	25	3.098	30	7.227	---	8.108	88	967	165	51.150	51.315					165	51.150
Concordia	65	152.706	5	20.271	6	47.300	---	36.612	77	4.085	153	260.974	261.127					153	260.974
Diamante	60	2.572	---	931	---	527	---	247	4	86	64	3.763	3.847					64	3.763
Federación	72	118.700	8	17.197	9	40.126	---	39.790	39	4.038	128	219.851	219.979					128	219.851
Feliciano	160	166.328	25	29.323	25	43.985	---	58.390	22	3.446	222	301.472	301.694					222	301.472
Guaquey	35	61.015	7	12.123	8	18.189	---	4.330	14	2.919	64	99.069	99.193					64	99.069
Guaqueyachú	104	91.318	25	9.241	28	21.560	---	12.261	158	4.115	315	138.195	138.510					315	138.195
La Paz	27	159.956	2	29.562	3	44.341	---	47.794	3	4.757	35	286.410	286.445					35	286.410
Nogoyá	---	28.846	---	3.097	---	4.646	---	3.596	1	507	1	35.693	35.698					1	35.693
Paraná	---	10.981	---	779	---	1.817	---	2.947	---	349	---	16.473	16.473					---	16.473
Rosario Tala	---	46.152	---	5.381	---	8.070	---	7.597	---	1.221	---	68.411	68.411					---	68.411
Uruguay	126	87.215	14	11.432	15	26.673	---	13.802	87	3.747	242	142.569	143.111					242	142.569
Victoria	5	18.047	---	1.392	---	3.245	---	1.308	11	609	16	25.204	25.290					16	25.204
Villeguay	200	151.390	20	22.287	30	33.426	---	23.633	104	3.998	354	234.647	235.001					354	234.647
TOTAL.	916	1.121.681	131	165.533	154	301.122	---	261.100	558	34.754	1.759	1.884.200	1.885.959					1.759	1.884.200

HAMPSHIRE DOWN

Colón	---	595	---	40	---	89	---	62	---	11	---	737	737					11	737
Concordia	---	2.405	---	401	---	720	---	593	---	69	---	4.128	4.128					69	4.128
Diamante	---	264	---	26	---	40	---	6	---	15	---	841	841					15	841
TOTAL.	---	324	---	10	---	10	---	15	---	1	---	69	69					1	69

Feleiciano	1.300	350	400	470	2.584	2.534
Gualeguay	6	1	1	11	21	21
Gualeguaychú	8.325	400	400	770	91	5.048
La Paz	228	32	40	7	323	323
Nogoyá	2.024	298	447	126	47	2.942
Paraná	125	12	15	8	25	180
Rosario Tala	181	9	10	8	24	182
Uruguay	596	8	41	16	63	793
Victoria	90	6	10	1	6	113
Villaguay	483	43	66	13	9	564
TOTAL	11.540	3	2.299	2.055	394	17.963

CORRIEDALE

Colón	552	151	353	24	1.103	1.103
Concordia	44	8	10	2	64	64
Diamante	461	30	50	15	571	571
Federación	1.734	400	489	395	3.330	3.330
Feleiciano	120	180	180	10	339	349
Gualeguay	35	2	3	1	35	38
Gualeguaychú	187	10	14	1	225	229
La Paz	1.256	92	120	60	1.573	1.583
Nogoyá	248	193	200	20	1.364	1.364
Paraná	1.001	16	25	23	840	840
Rosario Tala	112	20	300	120	1.648	1.648
Uruguay	492	57	80	2	195	195
Victoria	70	2	3	1	646	646
Villaguay	70	2	3	2	92	92
TOTAL	7.155	1.236	1.843	726	553	11.523

RAZA NO ESPECIFICADA

Colón	16.612	1.727	4.023	264	493	23.114
Concordia	8.844	595	1.339	1.770	353	12.951
Diamante	1.689	94	149	188	120	2.230
Federación	383	30	56	69	57	557
Feleiciano	2.417	484	600	1.007	40	4.554
Gualeguay	1.840	99	150	61	43	2.193
Gualeguaychú	7.835	512	1.200	262	346	10.455
La Paz	5.975	459	688	1.760	170	9.052
Nogoyá	7.756	893	1.300	448	283	10.625
Paraná	5.900	513	1.195	204	161	7.973

(Continuación)

PARTIDO o DEPARTAMENTO	OVEJAS		LANARES MACHOS MENO- RES DE UN AÑO		LANARES HEMBRAS ME- NORES DE UN AÑO		CAPONES			CARNEROS			TOTAL ES		TOTAL GENERAL
	P	M	P	M	P	M	P	M	P	M	P	M	PURBOS	CRUZA	
Rosario Tala	--	82	--	4	--	8	--	--	--	--	--	6	--	98	98
Uruguay	--	3.001	--	873	--	1.010	--	--	357	--	81	--	--	5.123	5.122
Victoria	--	1.923	--	185	--	190	--	--	217	--	62	--	--	2.527	2.527
Villeguay	--	1.182	--	143	--	234	--	--	171	--	30	--	--	1.739	1.739
TOTAL	--	65.438	--	6.600	--	12.166	--	--	6.768	--	2.163	--	--	93.190	93.190

TOTALES DE LA PROVINCIA DE ENTRE RÍOS

Colón	72	68.869	25	6.750	30	15.649	--	11.417	40	2.155	167	104.818	104.880
Concordia	208	298.159	9	37.266	11	86.732	--	69.187	166	8.282	379	494.876	494.955
Diamante	60	11.720	--	1.080	--	1.512	--	1.082	6	586	66	15.880	15.946
Federación	127	168.505	8	21.969	9	50.819	--	55.643	95	5.919	239	297.854	298.080
Faliscuro	190	248.885	29	43.722	30	65.868	--	92.382	65	5.669	334	451.092	451.408
Gualeday	167	110.176	18	19.879	19	29.816	--	9.072	56	4.653	260	173.596	173.856
Gualedayohú	265	163.085	49	16.746	61	37.885	--	23.739	205	6.095	580	248.150	248.780
La Paz	48	254.101	2	41.854	3	62.725	--	69.324	23	7.907	76	485.911	485.987
Nogoyá	--	90.824	--	10.233	--	15.894	--	10.500	2	2.882	2	125.239	125.241
Paraná	22	65.873	10	5.680	10	13.216	--	10.895	5	2.801	47	97.265	97.812
Rosario Tala	--	103.213	--	11.944	--	17.914	--	14.697	8	2.803	8	150.511	150.549
Uruguay	282	158.381	26	19.471	29	44.890	--	24.718	185	10.292	472	257.522	257.994
Victoria	15	36.880	--	2.690	--	5.999	--	4.082	11	1.894	26	50.885	50.911
Villeguay	279	318.236	21	44.894	30	67.251	--	46.796	245	8.643	575	485.760	486.335
TOTAL	1.780	2.081.717	197	284.045	382	514.975	--	442.843	1.052	69.504	3.211	3.393.084	3.393.295

PROVINCIA DE CORRIENTES MERINO ARGENTINO

Bella Vista	--	3.225	--	280	--	410	--	392	--	181	--	4.447	4.447
Berón de Astrada	--	284	--	42	--	61	--	39	--	18	--	444	444
Capital	--	420	--	26	--	89	--	20	--	29	--	562	562
Concepción	--	4.450	--	656	--	984	--	540	14	181	14	6.762	6.775
Concepción Capital	32	47.143	--	12.806	--	10.865	--	25.531	63	1.768	05	143.657	143.762

Empedrado.	3,123	8	312	579	70	6	199	6	4,840	4,840
Esquina	26,946	12	4,024	6,075	7,272	8	924	28	45,261	45,266
General Paz	2,854	—	283	503	286	—	183	—	4,109	4,109
Goya	14,680	54	2,024	3,050	1,411	10	441	91	21,616	21,707
Itafí	881	—	116	284	281	—	69	—	1,561	1,561
Ituzaingó	1,774	—	186	348	296	—	183	1	2,787	2,788
Lavalle	3,589	—	509	763	341	—	277	—	5,439	5,429
Mburucuyá.	3,024	—	395	590	309	—	143	—	4,401	4,401
Morcedas	58,814	—	7,124	10,684	19,284	11	2,281	11	98,187	98,198
Monte Caseros	27,589	—	4,406	6,607	15,161	—	419	—	54,182	54,182
Paso de los Libres	8,759	—	1,008	1,512	3,140	—	130	—	14,549	14,549
Saladas	3,123	—	406	773	210	—	186	—	4,697	4,697
San Cosme	560	—	84	141	66	—	63	—	923	923
San Luis del Palmar	8,112	—	1,585	1,954	295	6	633	6	12,439	12,435
San Martín	5,674	—	752	1,473	934	—	159	—	8,881	8,881
San Miguel	2,080	—	890	493	231	—	155	—	3,302	3,302
San Roque.	8,658	—	876	1,855	884	—	210	—	9,437	9,437
Santo Tomé	2,878	—	298	416	198	—	98	—	3,784	3,784
Sauce	36,605	20	6,280	9,339	12,888	41	998	61	66,038	66,139
TOTAL.	312,864	118	44,697	67,612	89,685	155	9,776	308	524,846	525,164

MERINO AUSTRALIANO

Bella Vista	188	—	0	10	—	—	7	—	159	159
Berón de Astrada	147	—	7	18	60	—	10	—	217	217
Capital	135	—	21	49	23	—	12	—	161	161
Concepción	124	—	272	406	600	—	23	—	239	239
Curuzú Cuatiá	2,114	—	42	60	10	1	12	1	3,474	3,474
Empedrado	198	—	76	117	25	—	24	—	323	323
Esquina	572	—	9	16	5	—	2	—	814	814
General Paz	55	—	78	107	20	—	9	—	37	37
Goya	251	—	—	17	—	—	9	—	549	549
Itafí	10	—	—	10	—	—	1	—	11	11
Ituzaingó	296	—	6	10	4	—	5	—	821	821
Lavalle	513	—	27	85	9	—	15	—	604	604
Mburucuyá.	100	—	11	19	—	—	2	—	132	132
Mercedas	2,605	—	517	776	965	—	52	—	4,915	4,915
Monte Caseros	317	—	12	18	20	—	6	—	273	273
Paso de los Libres	585	—	38	182	200	2	14	2	969	971
Saladas	235	—	23	53	—	—	2	—	315	313
San Cosme	237	—	31	55	7	—	22	—	352	352
San Luis del Palmar	117	—	19	32	8	—	9	—	185	185
San Martín	163	—	6	17	12	—	5	—	228	228
San Miguel	8	—	—	—	—	—	1	—	9	9
San Roque.	1,122	—	188	159	106	—	48	—	1,569	1,569
Santo Tomé	130	—	21	30	35	—	3	—	327	327
Sauce	400	—	69	181	80	—	9	—	636	636
TOTAL.	10,525	—	1,469	2,254	2,259	8	296	8	16,803	16,806

YPOMAH,

(Continuación)

PARTIDO O DEPARTAMENTO	OVEJAS		LANARES MACHOS MENO- RES DE UN AÑO		LANARES HEMBRAS ME- NORES DE UN AÑO		CAPONES			CARNEROS			TOTALES		TOTAL GENERAL
	P	M	P	M	P	M	P	M	M	M	P	M	PURS	CRUZA	
Bella Vista	458			46	90		70					22			692
Berón de Astrada	160		14	25	18		18					7			219
Capital	23											2			25
Concepción	1,753		396	508	428							114			3,099
Curuzú Cuatití	34,406		9,863	6,576	12,514							752	33		64,111
Empedrado	80		6	9	2							4			51
Esquina	8,552		1,239	1,858	1,513							454			13,616
General Paz	657		87	152	24							38			958
Goya	1,597		211	1,09	109							49			2,880
Itatí	887		82	154	180							36			789
Ituaingó	592		59	109	99							84			893
Lavalle	274		21	97	15							19			868
Mburucuyá	2		1												8
Mercedes	10,391		1,909	2,364	3,897							247	14		19,246
Monte Caseros	2,889		436	692	2,628							4	4		6,790
Paso de los Libres	4,877		449	678	1,092							105			7,196
Saladas	184		76	147	21							10			488
San Cosme	235		15	25	12							12			297
San Isidro del Palmar	40		8	12	10										70
San Martín	1,616		106	298	105							88			2,168
San Miguel	1,129		141	244	214							47			1,775
San Roque	1,271		176	264	141							48			1,898
Santo Tomé	1,137		223	438	146							88			2,022
Shance	282		26	59	18							4			339
TOTAL	72,832		15,490	15,654	23,191							51	2,271	51	139,484

LINCOLN

ROMNEY MARSH

Bella Vista	3,595		405	686	496							120			5,303
Berón de Astrada	836		97	159	12							24	1		1,239
Capital	320		23	44	32							42			470
Concepción	11,407		1,345	2,467	2,637							404			18,550
Curuzú Cuatití	472,554		90,968	186,463	170,992							11,245	57		882,541
Empedrado	703		93	193	107							86			1,126

Esquina	27	62,881	9	8,340	11	13,058	—	16,831	6	2,113	59	103,152	109,206.
General Paz	7	880	1	43	1	71	—	64	1	11	10	569	579
Goya	30	48,487	6	6,100	8	10,600	—	11,287	11	1,887	55	77,960	78,015
Itatí	—	40	—	—	—	25	—	—	—	4	—	69	69
Ituzaingó	—	5,996	—	494	—	1,001	—	1,332	—	191	—	8,414	8,414
Lavalle	—	8,667	—	492	—	691	—	2,099	2	303	2	12,252	12,254
Mburucuyá	—	1,719	—	237	—	407	—	321	2	126	2	2,810	2,812
Mercedes	36	331,122	10	65,967	10	98,940	—	116,587	9	10,876	65	623,501	623,566
Monte Caseros	—	126,918	—	12,558	—	18,829	—	55,456	53	2,875	53	216,631	216,684
Paso de los Libres	—	118,470	—	14,418	—	21,628	—	37,817	1	2,920	1	195,251	195,252
Saladas	—	1,054	—	137	—	257	—	173	—	42	—	1,663	1,663
San Cosme	—	153	—	89	—	140	—	289	5	9	—	896	896
San Luis del Palmar	—	2,254	—	378	—	512	—	299	—	184	—	3,577	3,577
San Martín	—	21,140	—	2,016	—	3,172	—	3,058	—	483	—	29,869	29,869
San Miguel	—	1,741	—	802	—	517	—	341	1	100	1	3,001	3,002
San Roque	87	10,968	4	1,721	7	2,287	—	1,489	1	455	49	16,840	16,889
Santo Tomé	—	14,945	—	1,682	—	2,860	—	2,326	—	962	—	22,175	22,175
Sauce	80	151,765	—	24,452	—	86,677	—	55,666	30	3,100	60	271,660	271,720
TOTAL	321	1,897,516	91	238,044	123	351,667	—	478,976	175	37,391	710	2,498,664	2,499,874

H A M P S H I R E D O W N

Bella Vista	—	67	—	9	—	10	—	—	—	—	—	103	103
Berón de Astrada	—	80	—	8	—	13	—	15	—	4	—	69	69
Capital	—	626	—	72	—	106	—	17	—	19	—	740	740
Concepción	—	74	—	—	—	4	—	—	—	4	—	82	82
Curuzú Cuatiá	—	246	—	42	—	74	—	21	—	17	—	400	400
Empedrado	—	1,917	—	278	—	592	—	493	9	30	—	3,355	3,355
Esquina	—	176	—	37	—	56	—	22	—	10	—	807	807
General Paz	—	346	—	81	—	61	—	29	—	6	—	478	478
Goya	—	10	—	—	—	—	—	—	—	—	—	10	10
Itatí	—	202	—	23	—	39	—	107	—	0	—	377	377
Ituzaingó	—	578	—	93	—	173	—	60	—	20	—	924	924
Lavalle	—	10	—	2	—	4	—	—	—	1	—	17	17
Mburucuyá	—	13,337	—	3,910	—	5,865	—	6,527	—	495	—	30,134	30,134
Mercedes	—	854	—	75	—	101	—	109	—	27	—	1,166	1,166
Monte Caseros	—	1,854	—	82	—	125	—	220	—	25	—	1,800	1,800
Paso de los Libres	—	152	—	23	—	37	—	22	—	8	—	242	242
Saladas	—	—	—	—	—	—	—	—	—	—	—	—	—
San Cosme	—	964	—	122	—	210	—	65	—	106	—	1,478	1,478
San Luis del Palmar	—	1,122	—	95	—	105	—	118	—	41	—	1,422	1,422
San Martín	—	93	—	17	—	36	—	8	—	7	—	164	164
San Miguel	—	141	—	26	—	37	—	2	—	7	—	213	213
San Roque	—	332	—	19	—	87	—	27	—	7	—	422	422
Santo Tomé	—	1,270	—	178	—	852	—	920	—	30	—	2,750	2,750
Sauce	—	28,804	—	5,078	—	8,048	—	8,793	—	890	—	46,649	46,649
TOTAL	—	28,804	—	5,078	—	8,048	—	8,793	—	890	—	46,649	46,649

(Continuación)

PARTIDO o DEPARTAMENTO	OVEJAS		LANARES MACHOS MENO- RES DE UN AÑO		LANARES HEMBRAS ME- NORES DE UN AÑO		CAPONES			CARNEROS			TOTALÉS		TOTAL GENERAL	
	P	M	P	M	P	M	P	M	M	P	M	P	M	PURS		GRUZA
Bella Vista	284				14	20										283
Berón de Astrada	80					6										89
Capital							14									128
Concepción	5,988				1,180	1,740			3,051	10				10	12,070	12,069
Cruzán Quatá	199				18	7			8						466	466
Empedrado					8	7			1						62	62
Esquiñá	40				84	64			24						317	317
General Paz	178				12	27			10						190	190
Goya	194														4	4
Itatí	4															4
Itesatingó	87				8	8			6						58	58
Lavalle	175				43	59			39						336	336
Mburumayá																
Mercedes	449				550	825			288						2,152	2,153
Monte Caseros	17								4					2	41	43
Paso de los Libres															96	96
Saladas	58				8	14			7						94	94
San Cosme	117				4	2									132	132
San Luis del Palmar	680				53	111			4						724	724
San Martín	1,977				226	347			468						8,068	8,068
San Miguel	40				12	18									75	75
San Roque	512					15			105						651	651
Santo Tomé	145				26	48			9						330	330
Sauce															12	12
TOTAL	10,808				2,104	3,894			4,031	12				12	20,861	20,903

GORRIEDALE

RAZA NO ESPECIFICADA

Bella Vista																2,528
Berón de Astrada																777
Capital																408
Concepción																2,070
Cruzán Quatá																8,615
Empedrado																5,195
Esquiñá																4,760
TOTAL																20,903

General Par	5,066	616	1,066	220	413	7,389
Goya	516	63	106	42	87	764
Itafé	1,181	206	283	82	114	1,866
Ituzingó	3,241	305	540	327	146	4,559
Lavalle	486	29	58	48	27	639
Mburucuyá	273	26	43	9	14	367
Mercedes	10	—	—	—	1	11
Monte Caseros	—	—	—	—	—	—
Paso de los Libres	3,275	423	704	1,412	94	5,984
Saladas	994	97	158	73	29	1,351
San Cosme	1,487	197	273	114	105	2,176
San Luis del Palmar	3,351	482	1,081	224	317	5,295
San Martín	2,426	375	693	346	38	3,878
San Miguel	1,493	189	399	87	110	2,278
San Roque	1,669	315	460	106	94	2,614
Santo Tomé	1,821	147	278	194	85	1,975
Sauce	—	—	—	—	—	—
TOTAL	40,013	4,321	8,345	5,096	2,000	60,282

TOTALES DE LA PROVINCIA DE CORRIENTES

Balla Vista	9,354	987	1,557	1,044	377	13,510
Berón de Astrada	1,981	216	387	281	119	2,925
Capital	1,183	111	291	74	118	1,717
Concepción	19,816	2,370	4,417	3,713	757	31,572
Chiriquí Onatía	804,615	61	104,548	213,741	163	1,112,191
Empedrado	7,387	973	1,899	399	479	11,587
Esquina	104,386	12	22,337	26,194	9	171,929
General Paz	9,381	1	1,928	654	885	18,738
Goya	66,081	19	14,374	12,917	1,399	103,932
Itafé	2,463	404	686	543	314	4,310
Ituzingó	11,828	1,075	2,052	2,173	523	17,854
Lavalle	14,317	1,214	1,820	2,611	977	20,339
Mburucuyá	5,125	613	1,065	619	286	7,780
Mercedes	416,728	10	119,968	147,483	84	778,143
Monte Caseros	159,484	17,482	39,247	73,737	59	279,059
Paso de los Libres	137,970	16,474	24,772	48,381	8	235,724
Saladas	5,800	770	1,438	508	384	8,798
San Cosme	2,798	420	636	204	218	4,276
San Luis del Palmar	15,858	2,617	8,358	845	1,185	23,813
San Martín	34,038	8,516	6,104	5,031	905	49,494
San Miguel	6,597	991	1,707	881	428	10,604
San Roque	22,027	4	4,527	2,582	358	33,232
Santo Tomé	20,872	2,821	4,111	2,968	—	30,895
Sauce	190,272	50	46,698	69,520	71	341,587
TOTAL	1,868,468	107,304,763	457,115	612,927	996	3,297,578

(Continuación)

PARTIDO O DEPARTAMENTO	OVEJAS		LANARES MACHOS MENORES DE UN AÑO		LANARES HEMBRAS MENORES DE UN AÑO		CAPONES		CARNEROS		TOTAL	
	P	M	P	M	P	M	P	M	P	M	PUBOS	GRAZA
La Poma	6,430	—	651	—	1,273	—	—	480	—	425	—	9,258
La Viña	2,718	—	886	—	748	—	—	406	—	267	—	4,525
Metán	2,943	—	593	—	727	—	—	182	—	322	—	4,717
Molinos	7,083	—	1,880	—	2,647	—	—	1,387	—	452	—	12,855
Orán	11,885	—	1,621	—	4,100	—	—	1,194	—	1,194	—	19,999
Rivadavia	16,310	—	3,422	—	5,849	—	—	2,098	—	1,869	—	29,043
Rosario de la Frontera	2,223	—	937	—	598	—	60	—	—	248	—	3,466
Rosario de Lerma	24,945	—	3,194	—	5,870	—	—	3,772	—	1,858	—	39,579
San Carlos	18,992	—	2,841	—	4,291	—	—	3,252	—	1,187	—	30,063
Santa Victoria	26,897	—	6,582	—	12,160	—	—	7,155	—	8,209	—	56,253
TOTAL	182,665	—	29,142	—	56,320	—	—	30,448	—	16,385	—	314,960

TOTALES DE LA PROVINCIA DE SALTA

Anta	9,574	—	1,528	—	3,025	—	—	789	—	921	—	15,887
Cachi	17,487	—	2,109	—	4,372	—	—	2,428	—	979	—	27,066
Cafayate	4,928	—	638	—	1,141	—	—	434	—	339	—	7,580
Cáldera	3,856	—	373	—	822	—	—	338	—	290	—	5,679
Campo Santo	1,005	—	67	—	164	—	—	100	—	104	—	1,440
Candelaria	1,475	—	206	—	301	—	—	43	—	120	—	2,145
Capital	3,286	—	286	—	545	—	—	787	—	347	—	5,201
Carrillos	1,948	—	211	—	407	—	—	97	—	194	—	2,857
Chicoana	5,245	—	674	—	1,133	—	—	704	—	329	—	8,090
Guachipas	4,586	—	796	—	1,451	—	—	525	—	347	—	7,707
Yruya	23,063	—	3,416	—	8,453	—	—	6,617	—	8,140	—	44,689
Ira Poma	6,877	—	692	—	1,338	—	—	484	—	455	—	9,846
La Viña	4,021	—	566	—	1,130	—	—	540	—	390	—	6,656
Metán	4,386	—	725	—	999	—	—	296	—	452	—	6,798
Molinos	12,012	—	2,003	—	3,809	—	—	2,258	—	789	—	20,871
Orán	14,288	—	1,986	—	4,765	—	—	1,375	—	1,404	2	23,818
Rivadavia	21,176	—	4,263	—	7,379	—	—	2,727	—	1,854	—	37,399
Rosario de la Frontera	3,786	—	550	—	1,022	—	—	143	—	405	—	5,856
Rosario de Lerma	32,414	—	4,966	—	8,450	—	—	4,986	—	2,332	—	52,405
San Carlos	22,587	—	2,880	—	5,215	—	—	3,482	—	1,414	—	35,539
Santa Victoria	26,897	—	6,882	—	12,160	—	—	7,155	—	8,209	—	56,253
TOTAL	244,369	—	95,417	—	68,082	—	—	35,697	—	19,750	4	888,662

PROVINCIA DE SANTIAGO DEL ESTERO

MERINO ARGENTINO

Aguirre	7.403	---	1.040	---	1.768	---	441	---	744	---	11.391
Alberdi	1.982	---	436	---	552	---	82	---	216	---	3.268
Atamisqui	9.448	---	805	---	1.461	---	756	---	765	---	13.285
Avellaneda	18.740	---	3.228	---	5.876	---	776	---	1.228	---	29.850
Belgrano	5.204	---	821	---	1.416	---	407	3	312	3	8.160
Capital	5.174	---	725	---	1.324	---	296	---	452	---	7.871
Copo	2.697	---	621	---	923	---	102	---	258	---	4.607
Choya	3.980	---	578	---	1.102	---	283	---	505	---	6.457
Figueras	21.573	---	2.691	---	6.055	---	777	---	1.116	---	32.212
Giménez	5.588	---	890	---	1.440	---	170	---	534	---	8.617
Gusayán	1.630	---	235	---	414	---	145	---	185	---	2.609
La Banda	3.661	---	436	---	1.024	---	193	---	843	---	5.657
Loreto	21.558	---	3.213	---	5.900	---	1.379	---	1.899	---	34.012
Matará	392	---	52	---	104	---	2	---	31	---	581
Mitre	504	---	57	---	89	---	53	---	46	---	749
Moreno	7.603	---	1.346	---	2.114	---	629	---	548	---	12.240
Ojo de Agua	483	---	53	---	125	---	21	---	43	---	707
Pellegrini	3.284	---	578	---	951	---	147	---	836	---	5.294
Quebrachos	2.624	12	246	14	585	---	250	17	233	97	3.944
Río Hondo	1.959	---	205	---	476	---	72	---	143	---	2.855
Rivadavia	1.376	---	182	---	370	---	35	---	112	---	2.055
Robles	7.837	---	1.965	---	1.015	---	400	---	558	---	11.811
Salavina	18.022	---	2.501	---	4.512	---	1.887	---	1.846	---	28.888
San Martín	10.380	---	1.586	---	3.405	---	540	---	690	---	16.541
Sarmiento	2.559	6	328	4	674	---	100	1	220	13	3.939
Silipica	5.176	---	952	---	1.400	---	123	---	290	---	7.947
Veinte y ocho de Marzo	28.051	87	3.641	9	7.115	---	2.775	3	1.468	106	43.050
TOTAL	147	198.980	21	29.394	27	52.181	12.902	80	15.084	225	308.722

MERINO AUSTRALIANO

Aguirre	164	---	9	---	17	---	20	---	12	---	222
Alberdi	8	---	3	---	5	---	---	---	---	---	16
Atamisqui	---	---	---	---	---	---	---	---	---	---	---
Avellaneda	388	---	36	---	65	---	9	---	17	---	510
Belgrano	1.497	---	318	---	496	---	112	---	60	---	2.481
Capital	104	---	---	---	13	---	4	---	6	---	127
Copo	---	---	---	---	---	---	---	---	---	---	---
Choya	10	---	---	---	7	---	3	---	1	---	27

ROMNEY MARSH

Mitre	90	15	5	9	118	110
Moreno	1,510	263	567	111	2,580	2,580
Ojo de Agua	31	—	5	—	28	28
Pellegrini	—	—	—	—	—	—
Quebrachos	109	—	59	10	195	195
Río Hondo	—	—	—	—	—	—
Rivadavia	868	42	114	7	555	555
Robles	392	46	91	9	457	457
Salavina	3,585	402	851	211	5,190	5,190
San Martín	1,073	116	279	108	1,633	1,633
Sarmiento	615	32	83	131	990	990
Silipica	4	—	—	—	4	4
Veinte y ocho de Marzo	1,210	176	313	267	2,062	2,062
TOTAL	16,748	2,000	4,085	1,229	25,077	25,186

Aguirre	253	49	91	63	10	466	466
Alberdi	13	—	6	—	1	19	19
Atamiequi	—	—	—	—	—	—	—
Avellaneda	169	12	22	2	5	210	210
Belgrano	195	21	40	2	10	268	268
Capital	4	—	—	—	—	4	4
Cerro	—	—	—	—	—	—	—
Choya	—	—	—	—	—	—	—
Figueras	72	9	22	13	1	117	117
Giménez	67	12	35	2	6	113	113
Gusayán	—	25	—	—	—	—	—
La Banda	153	—	51	7	10	240	240
Loreto	—	—	—	—	—	—	—
Matard	27	7	12	4	11	61	61
Mitre	—	—	—	—	—	—	—
Moreno	—	—	—	—	—	—	—
Ojo de Agua	38	—	14	12	5	69	69
Pellegrini	—	—	—	—	—	—	—
Quebrachos	—	—	—	—	—	—	—
Río Hondo	—	—	—	—	—	—	—
Rivadavia	—	—	—	—	—	—	—
Robles	52	—	9	1	3	65	65
Salavina	—	—	—	—	—	—	—
San Martín	186	16	38	—	9	237	237
Sarmiento	—	—	—	—	—	—	—
Silipica	—	—	—	—	—	—	—
Veinte y ocho de Marzo	—	—	—	—	—	—	—
TOTAL	1,238	151	318	106	74	1,877	1,877

Avellaneda	1,966	140	253	90	89	2,544						
Belgrano	68	21	42	6	6	143						
Capital	497	40	86	18	36	683						
Copo	245	61	92	8	22	428						
Choya	205	41	70	22	24	362						
Figueras	385	51	115	26	23	602						
Giménez	818	156	286	5	57	1,322						
Guasayán	122	12	27	4	11	176						
La Banda	1,115	132	220	37	88	1,592						
Loreto	515	58	101	17	32	723						
Matará	—	—	—	—	—	—						
Mitre	1,686	96	244	181	67	2,274						
Moreno	258	48	93	18	50	443						
Ojo de Agua	19	—	—	—	2	21						
Pellegrini	192	32	63	7	16	310						
Quebrachos	487	58	134	24	39	717						
Río Hondo	366	40	93	3	24	526						
Rivadavia	82	—	5	—	8	45						
Robles	259	33	68	19	17	386						
Salavina	872	90	176	104	89	1,337						
San Martín	2,330	260	728	276	121	3,615						
Sarmiento	98	10	19	4	12	143						
Silipica	80	—	6	1	4	41						
Veinte y ocho de Marzo	1,036	101	230	10	69	1,452						
TOTAL	19	18,727	4	1,510	6	8,212	1	897	925	30	20,271	20,801

RAZA NO ESPECIFICADA

Aguirre	17,304	3,571	5,740	1,428	1,939	29,982
Alberdi	2,007	390	571	117	211	3,296
Atamiqui	47,428	7,436	12,429	5,585	8,661	76,489
Avellaneda	26,200	3,101	5,436	2,012	1,890	37,639
Belgrano	2,175	336	512	162	118	3,303
Capital	4,841	652	979	255	357	7,054
Copo	4,737	1,240	2,067	257	456	8,757
Choya	4,035	631	998	295	408	6,867
Figueras	82,928	5,121	10,425	1,697	1,752	51,923
Giménez	6,077	903	1,917	312	527	9,798
Guasayán	5,542	815	1,542	885	568	8,802
La Banda	9,133	1,326	2,271	576	850	14,158
Loreto	37,973	5,120	9,351	3,231	2,788	58,403
Matará	18,264	1,980	3,762	798	955	20,740
Mitre	33,372	2,513	8,306	2,404	2,780	49,375
Moreno	4,138	615	1,114	275	361	6,498
Ojo de Agua	15,967	2,415	5,283	1,263	1,462	26,305
Pellegrini	18,196	1,641	4,213	582	1,163	20,775

(Continuación)

PARTIDO o DEPARTAMENTO	OVEJAS		LANARES MACHOS MENO- RES DE UN AÑO		LANARES ME- NORES DE UN AÑO		CAPONES			CARNEROS			TOTAL ES		TOTAL GENERAL
	P	M	P	M	P	M	P	M	P	M	P	M	Pujos	Oruzas	
Quebrachos.	--	30.209	--	4.681	--	9.592	--	2.687	--	8.068	--	1.435	--	50.287	50.287
Río Hondo	--	20.163	--	2.134	--	5.908	--	1.049	--	1.435	--	39	--	30.679	30.679
Rivadavia	--	512	--	41	--	163	--	21	--	39	--	776	--	776	776
Rojos.	--	8.455	--	405	--	841	--	116	--	225	--	2.042	--	5.042	5.042
Salvina	--	69.121	--	8.140	--	19.513	--	7.826	--	7.001	--	111.601	--	111.601	111.601
San Martín	--	17.131	--	2.116	--	4.220	--	1.131	--	999	--	25.597	--	25.597	25.597
Sarmiento	--	2.286	--	268	--	578	--	104	--	203	--	3.454	--	3.454	3.454
Slipicos	--	5.049	--	908	--	1.551	--	137	--	344	--	7.957	--	7.957	7.957
Veinte y ocho de Marzo	--	40.719	--	3.102	--	13.152	--	2.147	--	2.655	--	61.805	--	61.805	61.805
TOTAL	--	487.960	--	61.686	--	132.414	--	36.636	--	38.180	--	736.862	--	736.862	736.862

TOTALES DE LA PROVINCIA DE SANTIAGO DEL ESTERO

Aguirre	26.188	4.773	7.796	1.990	2.783	43.523
Alberdi	4.287	893	1.244	212	474	7.116
Atamisque	56.900	8.247	13.901	6.271	4.448	89.767
Ayellandea	46.889	6.511	11.807	2.896	3.257	71.460
Belgrano.	27	12.515	1.897	822	616	19.087
Capital	11.400	1.525	2.454	574	927	16.880
Copo	7.679	1.922	3.088	367	736	13.792
Choya.	8.532	1.816	2.276	619	965	13.708
Figueras.	57.448	8.158	17.330	2.643	2.994	88.573
Giménez	13.212	2.166	3.897	511	785	20.969
Guasayán	7.616	1.089	2.055	524	1.367	12.079
La Banda	14.967	2.038	3.823	855	1.098	23.050
Loreto	60.727	2.047	15.563	4.675	4.746	94.204
Matará	15.066	2.132	4.122	809	1.088	23.167
Mitre	35.708	2.881	8.650	2.648	2.902	52.598
Moreno	13.926	2.421	3.934	1.111	1.132	22.524
Ojo de Agua	16.617	2.481	5.463	1.302	1.518	27.361
Pellegrini	16.794	2.258	5.260	715	1.524	26.552
Quebrachos.	84.102	5.060	10.557	3.000	3.429	56.143
Río Hondo	22.542	2.888	6.494	1.123	1.600	34.149
Slipicos	2.524	290	730	60	206	3.815
Rivadavia	12.192	2.496	5.66	566	614	18.100
Rojos.	92.522	11.232	25.202	10.066	9.174	146.241

PROVINCIA DE SAN LUIS MERINO ARGENTINO

San Martín	31.137	--	4.152	--	8.715	--	2.071	--	1.826	--	47.901
Sarmiento	5.859	10	068	6	1.429	--	414	1	520	19	8.899
Stipules	10.295	--	1.863	--	2.950	--	257	6	643	6	16.008
Veinte y ocho de Marzo	71.353	11	7.056	15	20.879	--	5.218	4	4.332	136	108.838
TOTAL	708.992	36	96.243	44	194.815	--	52.344	45	55.976	347	1.108.367
Ayacucho	8.553	--	424	--	620	--	178	--	387	--	5.163
Capital	20.655	--	1.005	--	1.847	--	1.577	--	694	--	25.773
Coronel Pringles	6.318	--	622	--	980	--	524	--	244	--	9.242
Chacabuco	6.641	--	729	--	1.093	--	554	--	220	--	9.237
General Belgrano	2.806	--	203	--	441	--	109	6	261	6	3.980
Junín	9.101	--	1.046	--	1.571	--	654	8	631	8	13.005
Federnera	119.499	--	10.847	--	16.269	--	16.075	3	2.952	9	165.642
San Martín	3.088	--	110	--	341	--	72	--	102	--	3.713
TOTAL	171.821	--	14.983	--	23.112	--	19.743	17	5.405	17	235.159

MERINO AUSTRALIANO

Ayacucho	76	--	9	--	24	--	2	--	7	--	117
Capital	2.523	--	171	--	303	--	46	--	123	--	3.312
Coronel Pringles	112	--	7	--	21	--	43	--	6	--	194
Chacabuco	564	--	19	--	37	--	48	--	12	--	680
General Belgrano	193	--	10	--	48	--	15	1	23	1	304
Junín	690	--	47	--	78	--	8	--	43	--	872
Federnera	210	--	11	--	22	--	3	1	8	1	249
San Martín	310	--	12	--	21	--	23	--	7	--	373
TOTAL	4.683	--	395	--	554	--	232	2	235	2	5.999

LINCOLN

Ayacucho	68	--	4	--	9	--	20	--	--	--	101
Capital	3.045	--	26	--	126	--	206	--	189	--	3.646
Coronel Pringles	8.326	--	599	--	721	--	524	--	102	--	5.772
Chacabuco	236	--	23	--	44	--	1	1	14	1	318

(Continuación.)

PARTIDO o DEPARTAMENTO	OVEJAS		LANARES MACHOS MENO- RES DE UN AÑO		LANARES HEBRAS ME- NORES DE UN AÑO		CAPONES			CARNEROS			TOTAL			
	P	M	P	M	P	M	P	M	M	P	M	P	M	PURAS	CRUZA	GENERAL
General Belgrano		172		11			20				4				229	229
Junín		1,485		176		288					214				50	2,156
Pedernera		54,680		4,638		8,108					4,360			97	1,509	73,337
San Martín		287		30		32									12	301
TOTAL		68,749		5,557		9,389					5,325			98	1,895	85,815

ROMNEY MARSH

Ayacucho																	
Capital		601					3				209				57	960	
Coronel Pringles		75		4		6									2	87	
Chacabuco							4								4	36	
General Belgrano		22		23		28					5				5	151	
Junín		90		240		358					723				153	8,905	
Pedernera		7,426													34	8,905	
San Martín																	
TOTAL		8,394		267		399					943			34	326	10,173	

HAMPSHIRE DOWN

Ayacucho		12					3										15
Capital		19		6		9					3				5	42	
Coronel Pringles		839		101		67					191				31	1,229	
Chacabuco		105													4	109	
General Belgrano		29		6		10					2				4	51	
Junín		828		102		174					55				42	1,204	
Pedernera		6,565		758		1,160					660				1	9,728	
San Martín		165		12		38					4				8	222	
TOTAL		8,592		965		1,450					924			1	640	12,601	

CORRIEDALE

Ayacucho	455	67	111	10	45	688	588
Capital	56	7	7	—	5	68	68
Coronel Pringles	702	58	145	48	24	977	977
Chacabuco	1,021	12	23	104	36	1,190	1,190
General Belgrano	275	36	34	24	31	453	453
Junín	816	59	85	38	30	1,028	1,028
Pedernera	860	44	86	236	90	1,246	1,247
San Martín	78	11	24	—	5	118	118
TOTAL	4,268	287	566	400	199	5,774	5,775

RAZA NO ESPECIFICADA

Ayacucho	6,521	850	1,275	400	975	9,721	9,721
Capital	2,391	42	200	115	192	2,940	2,940
Coronel Pringles	87,895	8,727	5,590	3,428	1,081	51,721	51,721
Chacabuco	18,902	1,975	2,905	873	870	25,585	25,585
General Belgrano	2,189	215	545	180	258	3,382	3,382
Junín	5,073	753	1,137	335	297	7,600	7,600
Pedernera	5,282	309	522	633	117	6,854	6,854
San Martín	46,886	4,940	7,418	3,066	2,423	64,689	64,689
TOTAL	125,089	12,818	19,352	9,080	5,908	172,492	172,492

SHORPSHIRE DOWN

Ayacucho	—	—	—	—	—	—	—
Capital	—	—	—	—	—	—	—
Coronel Pringles	—	—	—	—	—	—	—
Chacabuco	—	—	—	—	—	—	—
General Belgrano	—	—	—	—	—	—	—
Junín	—	—	—	—	—	—	—
Pedernera	1,167	131	245	26	110	1,679	1,679
San Martín	—	—	—	—	—	—	—
TOTAL	1,167	131	245	26	110	1,679	1,679

(Continuación)

PARTIDO o DEPARTAMENTO	OVEJAS		LANABRES MACHOS MENO- RES DE UN AÑO		LANABRES HEMBRAS ME- NORES DE UN AÑO		CAPONES		CARNEROS			TOTALES		TOTAL GENERAL		
	P	M	P	M	P	M	P	M	P	M	P	M	VACOS		ORZA	
Ayacucho	—	10.884	—	1.354	—	2.042	—	—	610	—	—	—	1.114	—	15.804	15.804
Capital	—	29.386	—	1.810	—	2.495	—	—	2.195	—	—	—	1.262	—	36.648	36.648
Coronel Pringles	—	50.867	—	5.118	—	7.480	—	—	4.782	—	—	—	1.494	—	69.222	69.222
Chacabuco	—	27.469	—	2.768	—	4.163	—	—	1.580	—	1	—	1.156	1	37.125	37.125
General Belgrano	—	5.246	—	490	—	1.152	—	—	340	—	7	—	603	7	7.384	7.384
Junín	—	18.083	—	2.313	—	3.806	—	—	1.812	—	8	—	1.104	8	26.013	26.013
Pedernera	—	195.719	—	16.969	—	26.766	—	—	22.722	—	142	—	5.418	142	267.593	267.593
San Martín	—	50.714	—	5.111	—	7.399	—	—	3.164	—	—	—	2.557	—	69.415	69.415
TOTAL	—	387.668	—	35.823	—	55.271	—	—	89.686	—	153	—	14.711	153	529.659	529.659

TOTALES DE LA PROVINCIA DE SAN LUIS

**PROVINCIA DE TUCUMÁN
MERINO ARGENTINO**

Buruyacu	—	1.867	—	304	—	370	—	—	71	—	—	—	193	—	2.205	2.205
Capital	—	186	—	10	—	43	—	—	8	—	—	—	25	—	281	281
Cruz Alta	—	2.507	—	208	—	750	—	—	55	—	—	—	189	—	3.708	3.708
Chicligasta	—	1.897	—	408	—	207	—	—	28	—	—	—	185	—	2.470	2.470
Famallá	—	792	—	105	—	154	—	—	55	—	—	—	93	—	1.199	1.199
Graneros	—	4.370	—	402	—	1.185	—	—	80	—	—	—	352	—	6.389	6.389
Leales	—	4.703	—	389	—	1.608	—	—	106	—	—	—	292	—	7.089	7.089
Mónteros	—	1.068	—	50	—	379	—	—	49	—	—	—	117	—	1.658	1.658
Río Chico	—	70	—	224	—	887	—	—	61	—	8	—	118	98	2.177	2.270
Tafí	—	15.773	—	1.301	—	4.301	—	—	432	—	—	—	1.118	—	22.830	22.830
Trancas	—	5.336	—	350	—	1.973	—	—	874	—	—	—	430	—	8.672	8.672
TOTAL	70	39.191	5	4.146	10	10.297	—	—	1.319	—	8	—	3.065	98	58.618	58.711

MERINO AUSTRALIANO

Burrayacu	161	24	88	19	29	271	2/1
Capital	1	8	13	—	1	23	23
Cruz Alta	23	3	7	2	3	38	38
Chicligasta	6	—	—	—	1	7	7
Famallá	4	—	—	—	1	5	5
Graneros	31	—	3	—	3	37	37
Leales	140	15	20	6	8	180	180
Monteros	9	—	—	—	2	11	11
Río Chico	51	6	8	3	5	72	72
Tafi	68	9	12	—	6	97	97
Trances	140	—	—	—	—	140	140
TOTAL	684	64	101	30	61	890	890

LINCOLN

Burrayacu	129	13	40	3	4	194	194
Capital	—	—	—	—	—	—	—
Cruz Alta	19	—	2	—	8	24	24
Chicligasta	35	5	15	4	1	60	60
Famallá	17	—	4	—	2	23	23
Graneros	20	—	—	—	1	21	21
Leales	3	—	—	—	—	3	3
Monteros	18	—	2	—	3	23	23
Río Chico	13	1	3	1	4	22	22
Tafi	49	12	4	—	7	72	72
Trances	154	12	18	—	21	205	205
TOTAL	457	48	98	8	40	647	647

ROMNEY MARSH

Burrayacu	10	—	2	—	1	13	13
Capital	—	—	—	—	—	—	—
Cruz Alta	19	1	4	4	2	30	30
Chicligasta	678	50	126	238	8	1,140	1,140
Famallá	—	—	—	—	—	—	—
Graneros	—	—	—	—	—	—	—
Leales	—	—	—	—	—	—	—
Monteros	—	—	—	—	—	—	—
Río Chico	—	—	—	—	—	—	—
Tafi	—	—	—	—	—	—	—
Trances	—	—	—	—	—	—	—
TOTAL	707	51	132	288	8	1,154	1,154

(Continuación)

PARTIDO O DEPARTAMENTO	OVEJAS		LANARES MACHOS MENO- RES DE UN AÑO		LANARES ME- NORES DE UN AÑO		CAPONES			CARNEROS			TOTALES		TOTAL GENERAL
	P	M	P	M	P	M	P	M	P	M	P	M	PURS	CRUZA	
Burruyacu		94		13		18		13		12				147	147
Capital						2				3				32	33
Cruz Alta		22						1						0	0
Chiligasta		8				3		2		1				23	23
Famallá		17				40		5		29				591	591
Graneros		371		146		6		1		8				29	29
Leales		13				25		5		9				124	124
Monteros		80		5		2		2		3				23	23
Río Chico		20		1		80		8		7				218	218
Taff		148		25											
Trancas															
TOTAL		779		187		128		43		67				1,302	1,203

HAMP SHIRE DOWN

CORRIEDALE

Burruyacu		129		21		40		8		23				220	220
Capital		3								1				4	4
Cruz Alta		53		3		5		3		8				77	77
Chiligasta		233		52		13		7		23				323	323
Famallá		7												7	7
Graneros		419		96		10		1		31				677	677
Leales		212		33		60		6		11				322	322
Monteros		208		55		12		11		26				312	312
Río Chico		67		8		6		3		6				85	85
Taff		108		15		30		2		12				167	167
Trancas															
TOTAL		1,461		278		271		41		140				2,194	2,194

RAZA NO ESPECIFICADA

Burruyacu		6,651		1,004		1,540		308		744				10,347	10,347
Capital		481		80		189		9		77				800	800
Cruz Alta		1,987		243		350		66		147				2,743	2,743

Chiligasta	6.517	1.695	121	478	9.933	9.283
Famallá	297	50	40	24	441	441
Graneros	10.240	2.999	861	755	16.285	15.285
Leales	4.738	900	99	803	6.821	6.821
Monteros	1.026	200	132	112	1.593	1.593
Río Chico	5.166	1.314	156	255	7.767	7.767
Tafi	7.382	993	626	561	10.662	10.662
Trancas	3.576	445	231	271	5.393	5.393
TOTAL	48.025	6.575	2.149	3.733	71.873	71.579

TOTALES DE LA PROVINCIA DE TUCUMÁN

Buruyacu	8.541	2.143	422	1.005	13.397	13.397
Capital	631	219	17	104	1.058	1.058
Cruz Alta	4.585	1.120	126	854	6.653	6.653
Chiligasta	9.164	1.977	444	641	13.881	13.881
Famallá	1.184	211	97	121	1.663	1.663
Graneros	15.490	4.827	447	1.171	23.000	23.000
Leales	9.810	2.594	218	629	14.453	14.453
Monteros	2.404	618	198	269	3.727	3.727
Río Chico	6.754	1.670	226	391	10.241	10.241
Tafi	23.528	5.577	1.768	1.768	34.586	34.586
Trancas	9.206	2.591	605	791	14.410	14.410
TOTAL	91.247	23.022	3.973	7.113	136.614	136.707

PROVINCIA DE CATAMARCA

MERINO ARGENTINO

Ambato	359	48	13	42	557	557
Ancasti	70	6	1	8	93	93
Andalgala	87	16	—	3	138	138
Belén	116	12	20	15	180	180
Capayán	3	—	—	1	4	4
Capital	849	80	25	86	480	480
El Alto	171	85	6	21	294	294
La Paz	110	8	—	16	141	141
Paclín	193	19	5	9	239	239
Piedra Blanca	18	—	—	3	21	21
Pomán	—	—	—	—	—	—

La Paz	8	2	8	1	14	14
Pachin	6			1	7	7
Piedra Blanca	97			4	41	41
Pomán	126	13	20	18	178	178
Santa María	24	4	6	2	40	40
Santa Rosa	25	2	4	2	38	38
Tinogasta	55	4	7	2	71	71
TOTAL	1,270	280	373	134	2,180	2,186

ROMNEY MARSH

Ambato						
Ancasti						
Andalgalá						
Belén					7	7
Capeyán	5		2	1	2	2
Capital	1					
El Alto						
La Paz	26	6	7		38	38
Pachin						
Piedra Blanca						
Pomán						
Santa María						
Santa Rosa						
Tinogasta	3			1	4	4
Valle Viejo						
TOTAL	36	6	9	2	51	51

HAMPSHIRE DOWN

Ambato						
Ancasti						
Andalgalá		6	7	2	70	78
Belén	49					
Capeyán						
Capital		5	7	8	46	46
El Alto	21	4	6		58	58
La Paz	80					
Pachin						
Piedra Blanca						
Román						
Santa María						

(Continuación)

PARTIDO o DEPARTAMENTO	OVEJAS		LANARES MACHOS MENO- RES DE UN AÑO		LANARES HEMBRAS ME- NORES DE UN AÑO		CAPONES		CAÑEROS			TOTALES		TOTAL GENERAL	
	P	M	P	M	P	M	P	M	P	M	P	M	PURAS		CEBÚA
Santa Rosa	--	88	--	7	--	10	--	8	--	3	--	68	--	66	
Tinogasta	--	7	--	--	--	--	--	7	--	--	--	14	--	14	
Valle Viejo	--	--	--	--	--	--	--	--	--	--	--	--	--	--	
TOTAL	--	145	--	21	--	30	--	45	--	18	--	254	--	254	

CORRIEDALE

Ambato	--	88	--	--	--	2	--	--	--	4	--	44	--	44
Ancasti	--	16	--	15	--	25	--	47	--	3	--	20	--	20
Andalgalá	--	170	--	--	--	--	--	--	--	10	--	267	--	267
Baños	--	--	--	16	--	20	--	1	--	--	--	144	--	144
Capayán	--	95	--	--	--	--	--	--	--	--	--	--	--	--
Capital	--	--	--	--	--	1	--	--	--	--	--	3	--	3
El Alto	--	2	--	12	--	18	--	8	--	8	--	163	--	163
La Paz	--	117	--	3	--	6	--	--	--	4	--	73	--	73
Paclín	--	60	--	--	--	--	--	--	--	--	--	4	--	4
Piedra Blanca	--	4	--	--	--	--	--	--	--	--	--	--	--	--
Pomán	--	--	--	--	--	--	--	--	--	--	--	--	--	--
Santa María	--	--	--	--	--	--	--	--	--	--	--	--	--	--
Santa Rosa	--	385	--	66	--	90	--	25	--	22	--	588	--	588
Tinogasta	--	2,725	--	414	--	621	--	157	--	187	--	4,104	--	4,104
Valle Viejo	--	35	--	1	--	1	--	--	--	4	--	41	--	41
TOTAL	--	3,647	--	527	--	754	--	239	--	254	--	5,451	--	5,451

RAZA NO ESPECIFICADA

Ambato	--	4,022	--	553	--	700	--	245	--	440	--	5,990	--	5,990
Ancasti	--	8,897	--	944	--	1,200	--	705	--	831	--	12,577	--	12,577
Andalgalá	--	10,182	--	1,604	--	2,030	--	1,401	--	1,158	--	16,375	--	16,375
Baños	--	25,841	--	8,470	--	5,001	--	2,004	--	2,045	--	38,361	--	38,361
Capayán	--	2,330	--	318	--	400	--	157	--	308	--	3,571	--	3,571
Capital	--	111	--	2	--	4	--	22	--	8	--	147	--	147
El Alto	--	7,855	--	1,006	--	1,600	--	785	--	984	--	11,980	--	11,980
La Paz	--	4,013	--	701	--	960	--	286	--	412	--	6,374	--	6,374
TOTAL	--	106,081	--	21,113	--	30,000	--	9,001	--	18,418	--	241,919	--	241,919

Piedra Blanca	316	27	9	52	424	434
Pomán	1.841	300	71	193	2.692	2.692
Santa María	16.747	2.430	1.493	1.979	23.751	23.751
Santa Rosa	6.113	1.500	407	671	9.896	9.896
Tinogasta	18.190	8.726	1.026	1.853	26.738	26.738
Valle Viejo	463	02	13	40	613	613
TOTAL	108.873	20.240	8.664	10.008	161.847	161.847

TOTALES DE LA PROVINCIA DE CATAMARCA

Ambato	5.052	756	311	588	7.624	7.624
Ancasti	9.115	971	739	858	12.920	12.920
Andalgala	10.918	1.764	1.514	1.224	17.650	17.650
Belén	25.926	8.486	2.004	2.053	38.494	38.494
Capayán	2.650	351	182	330	3.969	3.969
Capital	186	11	33	15	261	261
El Alto	8.084	1.051	770	979	12.550	12.550
La Paz	4.489	781	315	444	7.045	7.045
Faclin	1.787	272	90	208	2.656	2.656
Piedra Blanca	572	83	14	63	729	729
Pomán	1.896	227	300	200	2.694	2.694
Santa María	17.564	1.791	1.506	1.443	24.844	24.844
Santa Rosa	7.006	1.337	461	740	11.231	11.231
Tinogasta	22.595	2.993	1.256	1.696	33.031	33.031
Valle Viejo	629	42	23	62	831	831
TOTAL	118.431	15.840	9.289	10.862	176.529	176.529

**PROVINCIA DE MENDOZA
MERINO ARGENTINO**

Capital	8.103	339	267	151	9.372	9.372
General Alvear	70	4	58	12	150	150
Godoy Cruz	—	—	—	—	—	—
Guaymallén	—	—	—	—	—	—
Junín	32	5	6	8	109	109
La Paz	2.054	100	50	140	2.474	2.474
Las Heras	3.798	740	1.089	244	6.773	6.773
Lavalle	2.132	250	76	358	3.090	3.090
Luján	697	83	47	79	1.006	1.006
Maipú	81	4	4	7	102	102

(Continuación)

PARTIDO o DEPARTAMENTO	OVEJAS		LANAROS MACHOS MENO- RES DE UN AÑO		LANAROS HEMBRAS ME- NORES DE UN AÑO		CAPONES		CARNEROS			TOTALES		TOTAL GENERAL		
	P	M	P	M	P	M	P	M	P	M	M	P	M		PURBOS	CRUZA
Kivadavia	7	156	1	12	15	5	1	23	9	23	311	220				
San Carlos	--	5,057	--	682	799	556	1	343	1	7,437	1	7,438				
San Martín	17	206	8	26	40	11	1	28	21	306		327				
San Rafael	--	6,608	--	599	700	197	--	284	--	8,928		8,928				
Santa Rosa	--	145	--	21	38	42	--	266	--	266		268				
Tunnyán	--	611	--	97	120	13	--	876	--	876		876				
Tupungato	--	747	--	88	80	6	--	899	--	899		899				
TOTAL	26	30,542	4	2,980	3,728	2,430	6	1,770	35	41,401		41,486				

MERINO AUSTRALIANO

Capital	--	--	--	--	--	--	--	--	--	--	--	--	--	--	--	--	227
General Alvear	--	188	--	34	50	2	--	8	--	227		227					1
Godoy Cruz	--	--	--	--	--	1	--	--	--	1		--					--
Guaymallén	--	--	--	--	--	--	--	--	--	--		--					--
Junín	--	1	--	--	--	--	--	--	--	--		1					1
La Paz	--	827	--	140	195	60	--	31	--	753		753					1
Las Herras	--	61	--	7	10	7	--	7	--	92		92					92
La Valle	--	956	--	149	210	58	--	184	--	1,557		1,557					37
Luján	--	16	--	3	6	--	--	2	--	27		27					31
Maipú	--	16	--	--	--	5	--	--	--	21		21					37
Rivadavia	--	35	--	1	1	1	--	1	--	37		37					8
San Carlos	--	82	--	4	6	1	--	2	--	45		45					8
San Martín	--	6	--	--	--	--	--	--	--	--		--					874
San Rafael	--	656	--	86	110	11	--	11	--	874		874					86
Santa Rosa	--	60	--	4	6	1	--	15	--	35		35					695
Tunnyán	--	348	--	53	80	100	--	19	--	605		605					--
Tupungato	--	--	--	--	--	--	--	--	--	--		--					--
TOTAL	--	2,647	--	485	674	247	--	281	--	4,334		4,334					4,334

LINCOLN

Capital	--	--	--	--	--	--	--	--	--	--	--	--	--	--	--	--	747
General Alvear	--	587	--	51	80	--	--	29	--	747		747					--
Godoy Cruz	--	--	--	--	--	--	--	--	--	--		--					--
Guaymallén	--	--	--	--	--	--	--	--	--	--		--					--

Junín	8	1	1	11	1	11	11
La Paz	638	40	40	766	766	766	766
Los Heras	1	1	1	1	1	1	1
Lavalle	80	4	5	41	41	41	41
Luján	210	88	80	318	318	318	318
Maipú	20	2	3	31	31	31	31
Rivadavia	14	14	9	172	172	172	172
San Carlos	88	3	5	102	102	102	102
San Martín	5,415	15	25	5,801	5,801	5,801	5,801
San Rafael	40	1	1	51	51	51	51
Santa Rosa	90	1	1	101	101	101	101
Tunuyán	25	25	25	25	25	25	25
Tupungato	21	150	199	210	315	22	8,188
TOTAL	7,283	150	199	210	315	22	8,188

ROMNEY MARSH

Capital	—	—	—	—	—	—	—
General Alvear	—	—	—	—	—	—	—
Godoy Cruz	—	—	—	—	—	—	—
Guaymallén	—	—	—	—	—	—	—
Junín	6	1	8	14	14	14	14
La Paz	7,908	1,010	1,179	891	10,559	10,559	10,559
Los Heras	15	2	8	21	21	21	21
Lavalle	—	—	—	—	—	—	—
Luján	—	—	—	—	—	—	—
Maipú	—	—	—	—	—	—	—
Rivadavia	6	2	7	18	18	18	18
San Carlos	2	2	3	8	8	8	8
San Martín	90	640	800	1,985	11,668	11,668	11,668
San Rafael	—	—	—	—	—	—	—
Santa Rosa	—	—	—	—	—	—	—
Tunuyán	12	1	1	18	18	18	18
Tupungato	—	—	—	—	—	—	—
TOTAL	90	1,858	1,986	2,009	894	90	22,371

HAMPSHIRE DOWN

Capital	—	—	—	—	—	—	—
General Alvear	3	3	3	3	3	3	3
Godoy Cruz	—	—	—	—	—	—	—
Guaymallén	—	—	—	—	—	—	—
Junín	—	—	—	—	—	—	—

(Continuación)

PARTIDO o DEPARTAMENTO	OVES		LANABRES MACHOS MENORES DE UN AÑO		LANABRES HEMBRAS ME- NORES DE UN AÑO		CAPONES		CARNEROS		TOTALES		TOTAL GENERAL	
	P	M	P	M	P	M	P	M	P	M	PUROS	CRUZA		
La Paz												12	12	
Las Heras		19				1								
Lavalle														
Inchán														
Maipú		19										22	22	
Rivadavia												1	1	
San Carlos		180		26		86				2		196	198	
San Martín													8	
San Rafael		90		9		12		2			1	119	120	
Santa Rosa		21		1								27	27	
Tarrayán														
Tupungato														
TOTAL	1	381		86		49		2		2	20	8	388	391

Capital	OVES		LANABRES MACHOS MENORES DE UN AÑO		LANABRES HEMBRAS ME- NORES DE UN AÑO		CAPONES		CARNEROS		TOTALES		TOTAL GENERAL	
	P	M	P	M	P	M	P	M	P	M	PUROS	CRUZA		
General Alvear		164		16									235	235
Godoy Cruz								80					2	2
Guaymallén		4						2					4	4
Jumín		4											4	4
La Paz		64		14		19							105	105
Las Heras		8.005		1.009		1.080		78					10.559	10.559
Lavalle		41		1		1		8					55	55
Inchán		267		18		12							327	327
Maipú		80		4		6		1					95	95
Rivadavia		40		1		1							45	45
San Carlos		86		7		2		30					149	149
San Martín		56		1		2							63	62
San Rafael		5.928		200		260		656					7.786	7.826
Santa Rosa														
Tarrayán		21											25	25
Tupungato														
TOTAL	40	14.750		1.269		1.409		891			1.197	40	19.452	19.402

CORRIEDALE

PROVINCIA DE LA RIOJA

MERINO ARGENTINO

PARTIDO o DEPARTAMENTO	OVEJAS		LANABRES MACHOS MENO- RES DE UN AÑO		LANABRES HEMBRAS ME- NORES DE UN AÑO		CAPONES		CARNEROS		TOTAL GENERAL	
	P	M	P	M	P	M	P	M	P	M		
											TOTAL	
Araujo		10				5					1	16
Capital		167		11		18		16			17	229
Castro Barros	2	50		9		2		5			3	85
Ohilecito		308		24		30		1			33	396
Famatina		5						11			4	20
General Belgrano												
General Lamadrid		167		50		63		10			22	312
General Lavalle		60						5			8	73
General Ocampo		19		5		8					4	44
General Roca		47		4		8		5			6	70
General Sarmiento		22,979		3,009		4,460		1,746			1,918	34,112
Gobernador Gordillo		5										5
Independencia		390		60		91		33			62	643
Rivadavia												
Pelagio B. Luna		646		77		130		62			122	1,027
Sanagasta		1,418		191		800		174			88	2,171
San Martín		125		8		10					21	164
Vélez Sarsfield		1,178		403		87		210			252	2,185
TOTAL	2	27,574	1	3,850	2	5,215		2,292			2,573	41,502

MERINO AUSTRALIANO

Araujo												25
Capital		20				1		2			3	5
Castro Barros		5										127
Ohilecito		108		6		10		2			6	
Famatina												
General Belgrano												
General Lamadrid		150		8		12		10			8	185
General Lavalle												
General Ocampo		124		41		60		37			20	985

(Continuación.)

PARTIDO o DEPARTAMENTO	OVEJAS		LANARES MACHOS MENO- RES DE UN AÑO		LANARES HEMBRAS ME- NORES DE UN AÑO		CAPONES		CARNEROS		TOTALES		TOTAL GENERAL
	P	M	#	M	P	M	P	M	P	M	PURS	CRUZA	
General Lavalle													
General Ocampo											1		4
General Roca			3										4
General Sarmiento													
Gobernador Gordillo			1			1						2	
Independencia													
Pelagio B. Luna													
Rivadavia													
Sanagasta													
San Martín													
Vélez Sarsfield													
TOTAL			4			1					1		0

H A M P S H I R E D O W N

Araujo														
Capital														
Castro Barros						1				2			7	7
Chilcoito			4											
Famatina														
General Belgrano														
General Lamadrid											5		41	41
General Lavalle			86											
General Ocampo														
General Roca													180	180
General Sarmiento			100			30				80				
Gobernador Gordillo														
Independencia														
Pelagio B. Luna														
Rivadavia														
Sanagasta			401			78					70		577	577
San Martín						6					2		83	83
Vélez Sarsfield			16											
TOTAL			557			110				25			844	844

CORRIEDALE

Araujo												8							8			50	50	
Capital	20								12													20	20	
Castro Barros	20								5															
Chilecito																								
Famatina																								
General Belgrano																								
General Lamadrid																								
General Lavalle																								
General Ocampo	2							1													6	6		
General Roca	69							15				4									106	106		
General Sarmiento	150																				170	170		
Gobernador Gordillo	67							18				4									106	106		
Independencia	8							4													16	16		
Pelagio B. Luna												2												
Rivadavia																								
Sanagasta																								
San Martín																								
Vélez Sarsfield	6																							
TOTAL	342							80				58									18		480	480

RAZA NO ESPECIFICADA

Araujo	1,884													204								270			286	2,576
Capital	1,617								222					180								222			224	2,259
Castro Barros	2,684								440					300								440			324	4,018
Chilecito	2,495													289								800			4	3,294
Famatina	10,789													1,001								1,290			1,400	14,775
General Belgrano	5,790								725					595								809			487	7,846
General Lamadrid	8,197								603					603								800			482	5,498
General Lavalle	9,867													1,001								1,210			1,863	7,846
General Ocampo	2,015								401					285								800			316	8,450
General Roca	2,045													285								800			868	8,087
General Sarmiento	1,825								65					65								100			554	2,748
Gobernador Gordillo	4,747								622					931								931			846	7,286
Independencia	443													100								128			115	887
Pelagio B. Luna	1,884								248					248								800			197	2,616
Rivadavia	1,719								400					400								400			8	2,844
Sanagasta	13													1								2			1	20
San Martín	1,252								94					94								195			167	1,748
Vélez Sarsfield	810													156								40			53	615
TOTAL	54,375							6,218				8,178										8,292			7,851	79,414

(Continuación)

PARTIDO o DEPARTAMENTO	OVEJAS		LANARES MACHOS MENORES DE UN AÑO				LANARES HEMBRAS MENORES DE UN AÑO				CAPONES				CARNEROS				TOTAL ES		TOTAL GENERAL			
	P	M	P	M	P	M	P	M	P	M	P	M	P	M	P	M	P	M	FURNOS	ORZA				
																						TOTAL ES		
Araujo	--	--	--	--	--	--	375	32	--	--	287	2.592	2.592	--	--	--	--	--	--	5	2.565	2.565		
Capital	--	2	1.844	199	286	141	253	240	392	5	4.184	4.184	4.184	--	--	--	--	--	--	--	5	4.184	4.189	
Castro Barros	--	--	2.759	309	458	276	411	383	182	--	1.484	14.795	14.795	--	--	--	--	--	--	--	--	--	7.840	7.840
Chilecito	--	--	3.502	331	411	303	411	383	182	--	1.484	14.795	14.795	--	--	--	--	--	--	--	--	--	7.840	7.840
Famatina	--	--	10.788	1.001	1.290	252	725	309	497	--	5.990	18.971	18.971	--	--	--	--	--	--	--	--	--	4.185	4.185
General Balgrano	--	--	5.790	525	681	875	481	421	1.376	--	3.267	32.670	32.670	--	--	--	--	--	--	--	--	--	7.448	7.448
General Lamadrid	--	--	3.514	661	1.210	421	588	284	378	--	2.538	7.448	7.448	--	--	--	--	--	--	--	--	--	2.616	2.616
General Lavalle	--	--	9.963	1.001	1.210	421	588	284	378	--	2.538	7.448	7.448	--	--	--	--	--	--	--	--	--	3.871	3.871
General Ocampo	--	--	2.564	447	593	378	158	197	89	--	2.805	2.805	2.805	--	--	--	--	--	--	--	--	--	2.805	2.805
General Roca	--	--	2.164	249	328	194	345	655	214	--	1.617	1.617	1.617	--	--	--	--	--	--	--	--	--	2.191	2.191
General Sarmiento	--	--	25.167	3.109	4.610	1.946	694	345	214	--	1.617	1.617	1.617	--	--	--	--	--	--	--	--	--	2.489	2.489
Gobernador Gordillo	--	--	4.855	694	954	345	694	345	214	--	1.617	1.617	1.617	--	--	--	--	--	--	--	--	--	2.805	2.805
Independencia	--	--	880	165	224	134	224	134	197	--	2.616	2.616	2.616	--	--	--	--	--	--	--	--	--	2.616	2.616
Pelajo B. Luna	--	--	1.884	243	300	42	300	42	197	--	3.871	3.871	3.871	--	--	--	--	--	--	--	--	--	2.191	2.191
Rivadavia	--	--	2.365	395	590	471	590	471	89	--	2.805	2.805	2.805	--	--	--	--	--	--	--	--	--	2.805	2.805
Sanagasta	--	--	1.431	192	302	177	302	177	89	--	2.805	2.805	2.805	--	--	--	--	--	--	--	--	--	2.805	2.805
San Martín	--	--	1.778	119	279	55	279	55	309	--	2.805	2.805	2.805	--	--	--	--	--	--	--	--	--	2.805	2.805
Véles Sársfield	--	--	1.518	558	199	281	199	281	309	--	2.805	2.805	2.805	--	--	--	--	--	--	--	--	--	2.805	2.805
TOTAL	2	1	84.442	10.262	13.736	5.722	10.254	10.254	10.254	5	124.410	124.410	124.410	5	124.410	124.410	124.410	124.410	124.410	5	124.410	124.410	124.410	124.410

TOTALES DE LA PROVINCIA DE LA RIOJA

**PROVINCIA DE JUJUY
MERINO ARGENTINO**

Capital	353	--	56	103	11	29	552
Cochinoca	146	2	55	81	20	80	415
Dol Carman	172	--	23	85	18	8	246
Erumaucos	380	--	81	42	62	18	589
Ledegana	10	--	--	--	--	1	11
Gobernador Tello	--	--	--	--	--	--	--
TOTAL	1.133	2	215	351	118	106	1.923

San Antonio	113	4	8	14	2	137	127
San Pedro	172	32	40	14	17	276	279
Santa Bárbara	123	40	41	19	11	234	234
Santa Catalina							
Tileara	159	57	100	59	12	387	387
Tumbaya	40				4	44	44
Yavi							
TOTAL	1,068	2 849	460	198	4 177	2,842	2,873

MERINO AUSTRALIANO

Capital						11	11
Cochinoca							
Del Carmen							
Humahuaca							
Ledesma							
Gobernador Tello							
Rinconada							
San Antonio							
San Pedro							
Santa Bárbara							
Santa Catalina							
Tileara							
Tumbaya		3			2	5	5
Yavi							
TOTAL		8			13	16	16

LINCOLN

Capital			4			5	40
Cochinoca	20	1					
Del Carmen	125	21	32	2	18	198	193
Humahuaca	2					2	2
Ledesma							
Gobernador Tello							
Rinconada	84	19	88	80	11	160	160
San Antonio							
San Pedro							
Santa Bárbara							
Santa Catalina	60	6	10	18	6	100	100
Tileara							
Tumbaya	1					1	1
Yavi							
TOTAL	301	47	79	50	39	516	516

(Continuación)

PARTIDO O DEPARTAMENTO	OVEJAS		LANAVERES MACHOS MENO- RES DE UN AÑO		LANAVERES HEMBRAS ME- NORES DE UN AÑO		CAPONES		CARNEROS			TOTALES		TOTAL GENERAL
	P	M	P	M	P	M	P	M	P	M	M	SOBRAS		
												VZORO		

ROMNEY MARSH

Capital	2																
Cochinoca		104															
Del Carmen			10			17									28		160
Huahuaca																	
Ledesma																	
Gobernador Tello																	
Rinconada																	
San Antonio																	
San Pedro		20	5			10									2		37
Santa Bárbara																	
Santa Catalina																	
Tlaxara																	
Tumbaya																	
Yavi																	
TOTAL	2	134	15		27				1		1		80	3	197		300

HAMPSHIRE DOWN

Capital																	
Cochinoca																	
Del Carmen																	
Huahuaca																	
Ledesma																	
Gobernador Tello																	
Rinconada																	
San Antonio																	
San Pedro																	
Santa Bárbara		44			9										4		57
Santa Catalina																	
Tlaxara																	
Tumbaya																	
Yavi																	
TOTAL		44			9										4		57

CORRIEDALE

Capital	162	6	14	59	2	243	248
Cochinos	11	—	—	—	—	11	11
Del Carmen	—	—	—	—	—	—	—
Humahuaca	—	—	—	—	—	—	—
Ledesma	8	—	4	—	—	12	12
Gobernador Tello	—	—	—	—	—	—	—
Rinconada	—	—	—	—	—	—	—
San Antonio	1	—	—	—	—	1	1
San Pedro	20	—	4	—	8	27	27
Santa Bárbara	—	—	—	—	—	—	—
Santa Catalina	—	—	—	—	—	—	—
Ticarra	—	—	—	—	—	—	—
Tumbaya	—	—	—	—	—	—	—
Yavi	—	—	—	—	—	—	—
TOTAL	202	0	23	59	5	294	294

RAZA NO ESPECIFICADA

Capital	11,091	1,702	2,680	2,078	942	18,443	18,443
Cochinos	109,082	12,177	18,343	22,886	6,751	169,169	169,169
Del Carmen	1,527	282	861	66	120	2,246	2,246
Humahuaca	53,489	6,908	10,329	10,281	3,026	84,908	84,908
Ledesma	455	42	60	31	44	635	635
Gobernador Tello	7,187	1,263	1,884	844	559	11,687	11,687
Rinconada	70,585	10,011	15,245	26,568	3,884	126,263	126,263
San Antonio	8,709	650	807	171	184	5,521	5,521
San Pedro	550	52	70	82	46	800	800
Santa Bárbara	916	158	270	66	100	1,510	1,510
Santa Catalina	66,022	10,080	19,900	25,982	4,054	119,448	119,448
Ticarra	9,615	2,087	2,380	1,896	918	16,541	16,541
Tumbaya	18,810	3,007	3,460	3,822	1,228	29,827	29,827
Yavi	92,971	13,540	16,005	22,218	6,376	150,510	150,510
TOTAL	444,872	61,864	85,684	116,071	29,077	737,508	737,508

TOTALES DE LA PROVINCIA DE JUJUY

Capital	11,685	1,765	2,751	2,148	979	19,278	19,278
Cochinos	29	2	18,441	22,887	6,870	169,788	169,788
Del Carmen	—	276	868	81	186	2,885	2,885
Humahuaca	53,851	6,984	10,371	10,348	3,044	85,498	85,498
Ledesma	470	42	64	31	45	658	658

(Continuación)

PARTIDO o DEPARTAMENTO	OVEJAS		LANARES MACHOS MENORES DE UN AÑO		LANARES HEMBRAS MENORES DE UN AÑO		CAPONES				CARNEROS				TOTALES		TOTAL GENERAL	
	P	M	P	M	P	M	P	M	P	M	P	M	P	M	PUROS	CRUZA		
Gobernador Tello	--	7.167	--	1.263	--	1.884	--	--	--	844	--	--	--	559	--	11.687	11.687	126.448
Rinconada	--	70.669	--	10.030	--	15.378	--	--	--	26.618	--	--	--	8.848	--	126.448	126.448	6.049
San Antonio	--	8.328	--	634	--	515	--	--	--	171	--	--	--	186	8	5.649	5.649	1.140
San Pedro	8	762	--	90	--	131	--	--	--	--	--	--	--	68	--	1.140	1.140	1.801
Santa Bárbara	--	1.083	--	199	--	320	--	--	--	85	--	--	--	115	--	1.801	1.801	4.060
Santa Catalina	--	66.082	--	10.086	--	13.910	--	--	--	25.410	--	--	--	4.060	--	119.548	119.548	16.541
Tihara	--	9.615	--	2.087	--	2.330	--	--	--	1.596	--	--	--	913	--	16.541	16.541	80.220
Tumbaya	--	18.470	--	3.064	--	3.568	--	--	--	3.981	--	--	--	1.242	--	80.220	80.220	150.554
Yavi	--	92.411	--	13.540	--	16.005	--	--	--	22.418	--	--	--	6.890	--	150.554	150.554	741.480
TOTAL	82	447.211	2	62.271	--	86.224	--	--	--	116.879	5	29.845	89	29.845	89	741.480	741.480	

PROVINCIA DE SAN JUAN
MERINO ARGENTINO

Albardón	391	--	--	89	--	50	--	--	--	9	--	--	--	36	--	624	624	88
Angaco Norte	872	--	--	21	--	30	--	--	--	5	--	--	--	30	--	458	458	103
Angaco Sud	323	--	--	47	--	60	--	--	--	5	--	--	--	19	--	454	454	122
Calingasta	3.290	--	--	391	--	500	--	--	--	76	--	--	--	153	--	4.400	4.400	9.235
Capital	16	--	--	3	--	4	--	--	--	1	--	--	--	4	--	28	28	88
Caucete	428	--	--	53	--	80	--	--	--	--	--	--	--	55	--	616	616	167
Concepción	--	88	--	5	--	7	--	--	--	4	--	--	--	4	--	103	103	705
Desamparados	--	58	--	2	--	6	--	--	--	20	--	--	--	86	--	122	122	197
Iglesia	5.077	--	--	660	--	809	--	--	--	51	--	--	--	415	--	7.015	7.015	84
Jacha	6.837	--	--	770	--	900	--	--	--	129	--	--	--	600	--	9.235	9.235	148
Nuevo de Julio	--	59	--	9	--	18	--	--	--	2	--	--	--	5	--	88	88	4.180
Pocitos	504	--	--	56	--	40	--	--	--	64	--	--	--	41	--	705	705	84
Rivadavia	166	--	--	8	--	12	--	--	--	2	--	--	--	9	--	167	167	197
Santa Lucia	163	--	--	--	--	--	--	--	--	2	--	--	--	32	--	197	197	721
Sarmiento	489	--	--	76	--	100	--	--	--	20	--	--	--	26	--	721	721	34
Trinidad	--	31	--	--	--	1	--	--	--	--	--	--	--	2	--	34	34	148
Ulhum	107	--	--	10	--	17	--	--	--	--	--	--	--	7	--	148	148	4.180
Valle Fértil	2.586	--	--	587	--	357	--	--	--	951	--	--	--	405	--	4.180	4.180	1.373
Ventincón de Mayo	977	--	--	155	--	232	--	--	--	16	--	--	--	92	--	1.873	1.873	
TOTAL	21.767	--	--	2.842	--	3.210	--	--	--	750	--	--	--	1.982	--	80.990	80.990	

MERINO AUSTRALIANO

Albardón										11	
Angaco Norte											
Angaco Sud	86			4					4	56	56
Calingasta											
Capital											
Caucete	79			4					7	97	97
Concepción											
Desamparados											
Iglesia	585			60					44	724	724
Jachal	1,189			151					76	1,581	1,581
Nuevo de Julio										1	1
Poettos											
Rivadavia											
Santa Lucía											
Sarmiento	61			10					5	90	90
Trinidad											
Ullum											
Valle Fértil	646			104					89	1,045	1,045
Ventinámico de Mayo	70			8					14	104	104
TOTAL	2,624			312					240	8,709	8,709

LINCOLN

Albardón											
Angaco Norte											
Angaco Sud	145			15					0	199	199
Calingasta	987			66					18	407	407
Capital									80	1,273	1,273
Caucete	205									8	8
Concepción	15			10					29	319	319
Desamparados										43	43
Iglesia	480			82					35	714	714
Jachal	2,091			200					184	2,808	2,808
Nuevo de Julio										12	12
Poettos	145			20					22	217	217
Rivadavia										15	15
Santa Lucía											
Sarmiento	812			56					40	1,151	1,151
Trinidad	109			21					4	175	175
Ullum											
Valle Fértil	35			6					8	56	56
Ventinámico de Mayo	257			28					27	864	864
TOTAL	5,621			560					400	7,772	7,772

(Continuación)

PARTIDO o DEPARTAMENTO	OVEJAS		LANARES MACHOS MENO- RES DE UN AÑO		LANARES HEMBRAS ME- NORES DE UN AÑO		CAPONES		CARNEROS		TOTALES		TOTAL GENERAL
	P	M	P	M	P	M	P	M	P	M	PUEBOS	CRUZA	
Albardón		3				1						4	
Angaco Norte		164		24		80				6		234	224
Angaco Sud		6,299		1,050		2,000				537		10,046	10,046
Chingasta													
Capital		10								2		12	12
Caucete													
Concepción													
Desamparados													
Iglesia		167		45		65				14		291	291
Jachal		15		1		2						20	20
Nuevo de Julio												15	15
Pocitos		15											
Rivadavia													
Santa Lucía													
Sarmiento													
Trinidad													
Ullum													
Valle Fértil													
Vainácino de Mayo													
TOTAL		6,673		1,120		2,099				539		10,612	10,612

ROMNEY MARSH

HAMPSHIRE DOWN

Albardón													
Angaco Norte										1		48	48
Angaco Sud		31		3		5				237		5,951	5,951
Chingasta		4,080		701		890							
Capital													
Caucete		39		1		2				2		47	47
Concepción													
Desamparados													
Iglesia													
Jachal		28		8		11				3		30	30
Nuevo de Julio		70				2				94		188	188
TOTAL		17								2		27	27

(Continuación)

PARTIDO o DEPARTAMENTO	OVESAS		LANARES MACHOS MENO- RES DE UN AÑO		LANARES HEMBRAS ME- NORES DE UN AÑO		CAPONES		CARNEROS			TOTAL		
	P	M	P	M	P	M	P	M	P	M	M	PUROS	CRUZA	TOTAL GENERAL
Pocitos	—	78	—	9	—	5	—	—	—	—	—	—	—	92
Rivadavia	—	309	—	8	—	2	—	—	—	—	—	—	—	310
Santa Lucía	—	—	—	—	—	—	—	—	—	—	—	—	—	—
Sarmiento	—	2 840	—	389	—	300	—	—	—	—	—	—	—	8 287
Trinidad	—	2	—	—	—	—	—	—	—	—	—	—	—	2
Ullum	—	8	—	—	—	—	—	—	—	—	—	—	—	4
Valle Fértil	—	178	—	19	—	30	—	—	—	—	—	—	—	207
Vaincínico de Mayo	—	1 643	—	260	—	840	—	—	—	—	—	—	—	2 571
TOTAL	—	14 203	—	1 672	—	2 246	—	—	—	—	—	1 179	—	19 983

TOTALES DE LA PROVINCIA DE SAN JUAN

Albardón	—	509	—	48	—	55	—	—	—	—	—	—	—	—	684
Angaco Norte	—	807	—	84	—	1 14	—	—	—	—	—	—	—	—	1 097
Angaco Sud	—	902	—	106	—	189	—	—	—	—	—	—	—	—	1 258
Calingasta	—	16 675	—	2 426	—	3 797	—	—	—	—	—	—	—	—	24 546
Capital	—	30	—	4	—	6	—	—	—	—	—	—	—	—	46
Caucete	—	1 066	—	99	—	158	—	—	—	—	—	—	—	—	1 455
Concepción	—	109	—	15	—	33	—	—	—	—	—	—	—	—	162
Desamparados	—	85	—	2	—	6	—	—	—	—	—	—	—	—	129
Iglesia	—	8 201	—	1 116	—	1 355	—	—	—	—	—	—	—	—	11 405
Jachal	—	15 965	—	1 783	—	2 322	—	—	—	—	—	—	—	—	21 918
Nuevo de Julio	—	179	—	21	—	34	—	—	—	—	—	—	—	—	348
Pocitos	—	859	—	85	—	75	—	—	—	—	—	—	—	—	1 160
Rivadavia	—	458	—	11	—	16	—	—	—	—	—	—	—	—	498
Santa Lucía	—	163	—	—	—	—	—	—	—	—	—	—	—	—	197
Sarmiento	—	3 755	—	381	—	494	—	—	—	—	—	—	—	—	5 293
Trinidad	—	142	—	21	—	1	—	—	—	—	—	—	—	—	211
Ullum	—	110	—	10	—	17	—	—	—	—	—	—	—	—	147
Valle Fértil	—	8 445	—	669	—	558	—	—	—	—	—	—	—	—	5 631
Vaincínico de Mayo	—	2 982	—	464	—	647	—	—	—	—	—	—	—	—	4 534
TOTAL	—	56 872	—	7 842	—	9 866	—	—	—	—	—	4 891	—	—	80 719

TERRITORIO DEL CHACO

MERINO ARGENTINO

Campo del Cielo	11,980	1,871	3,771	942	1,002	19,826	19,626
Martinez de Hoz	1,865	171	309	75	125	2,043	2,043
Napalpi	2,865	330	550	178	201	4,124	4,124
Resistencia	1,292	196	854	111	182	2,085	2,085
Río Bermejo	727	72	179	90	91	1,159	1,159
Río Teuco	6,528	975	1,861	752	415	10,531	10,531
Tupenaga	6,017	996	1,877	400	405	9,255	9,255
Tobas	1,450	248	301	140	99	2,238	2,238
TOTAL	32,224	4,859	8,702	2,686	2,590	51,061	51,061

MERINO AUSTRALIANO

Campo del Cielo	1,653	203	598	91	102	2,647	2,647
Martinez de Hoz	151	—	25	8	8	192	192
Napalpi	116	74	101	47	17	355	355
Resistencia	912	167	200	65	61	1,395	1,395
Río Bermejo	252	27	50	23	18	375	375
Río Teuco	180	10	26	—	21	237	237
Tupenaga	141	19	40	4	6	210	210
Tobas	306	48	76	41	18	483	483
TOTAL	8,711	538	1,110	284	251	5,804	5,804

LINCOLN

Campo del Cielo	715	136	293	56	56	1,106	1,106
Martinez de Hoz	477	80	149	59	42	801	801
Napalpi	503	48	70	11	25	660	660
Resistencia	720	52	60	88	42	971	971
Río Bermejo	488	89	180	50	47	804	804
Río Teuco	386	53	180	50	20	589	589
Tupenaga	2,293	805	550	165	164	3,477	3,477
Tobas	714	159	202	205	52	1,332	1,332
TOTAL	6,255	922	1,524	678	451	9,850	9,850

(Continuación)

PARTIDO O DEPARTAMENTO	OVERTAS		LANABRES MACHOS MENO- RES DE UN AÑO		LANABRES HEMBRAS ME- NORES DE UN AÑO		CAPONES		CAERNEROS		TOTAL ES		TOTAL GENERAL	
	P	M	P	M	P	M	P	M	P	M	PURS	ORUZA		
Campo del Cielo		18		0		0					2		36	36
Martínez de Hoz						70		78			21		508	508
Napalpi		310				101		35			22		586	586
Resistencia		865				79		17			13		419	419
Río Bermejo		280				415		275			78		2,995	2,995
Río Teuco		2,008				81		4			15		513	513
Tapenaga		370				140		35			26		874	874
Tobas		581												
TOTAL		3,982		480		892		444			170		5,930	5,930

ROMNEY MARSH

HAMPSHIRE DOWN

Campo del Cielo		1,835				330		62			88		1,999	1,999
Martínez de Hoz		192				70		40			15		358	358
Napalpi		172				80		25			19		344	344
Resistencia		107				50		14			4		196	196
Río Bermejo														
Río Teuco														
Tapenaga		2,216				340		29			95		2,899	2,899
Tobas		275				40		20			15		384	384
TOTAL		4,297		541		910		196			236		6,180	6,180

CORRIEDALE

Campo del Cielo		1,219				265		73			96		1,793	1,793
Martínez de Hoz		132				36		15			4		187	187
Napalpi		233				71		63			29		436	436
Resistencia		279				60		22			34		436	436
Río Bermejo		24				3		1			5		33	33
Río Teuco														
Tapenaga		1,915				321		176			156		2,743	2,743
Tobas		29				9		4			1		43	43
TOTAL		3,871		705		705		368			325		5,471	5,471

RAZA NO ESPECIFICADA

Campo del Cielo	20.135	3.105	5.519	1.310	1.492	31.557
Martínez de Hoz	688	93	242	49	45	1.117
Napalpi	2.032	230	302	86	109	2.771
Resistencia	1.935	269	483	225	219	3.125
Río Bermejo	871	86	100	29	68	1.154
Río Tencho	11.415	1.825	3.400	1.154	786	18.984
Tapenaga	4.879	521	1.188	377	210	7.181
Tobas	379	71	101	60	19	636
TOTAL	42.395	6.009	11.395	3.308	2.938	65.925

TOTALES DEL TERRITORIO DEL CHACO

Campo del Cielo	37.055	5.646	10.792	2.543	2.885	58.854
Martínez de Hoz	2.005	385	881	235	239	4.693
Napalpi	6.282	805	1.244	498	424	9.198
Resistencia	5.619	798	1.308	560	508	8.793
Río Bermejo	2.642	305	541	215	241	3.944
Río Tencho	20.407	2.884	5.892	2.283	1.320	32.786
Tapenaga	17.881	2.278	3.897	1.155	1.117	26.278
Tobas	3.794	648	865	517	280	5.990
TOTAL	96.555	13.747	25.298	7.954	6.967	150.491

TERRITORIO DE FORMOSA

MERINO ARGENTINO

Bermejo	—	—	—	—	—	—
Capital	1.060	151	241	112	91	1.655
Lanishi	900	102	265	133	197	1.585
Patifio	8.856	411	735	374	262	5.038
Pilega	932	131	214	167	92	1.586
Pilcomayo	1.279	152	261	120	97	1.909
Pirane	1.081	71	161	182	113	1.607
Ramón Lista	—	—	—	—	—	—
TOTAL	3.653	1.018	1.875	978	361	13.880

HAMPSHIRE DOWN

Bermejo	672	101	160	134	87	1,104	1,104
Capital	100	19	8	12	1	140	140
Leishi	1,838	401	521	276	481	3,515	3,515
Patño	19		5			15	15
Pilaga	810	22	72	72	11	927	927
Pilcomayo	64	5	10	70	5	94	94
Pirane							
Ramón Lista							
TOTAL	3,492	559	776	504	575	5,865	5,865

CORRIEDALE

Bermejo							
Capital							
Leishi	145	25	89	2	7	216	218
Patño	354	67	107	15	32	569	569
Pilaga	1				1	2	2
Pilcomayo							
Pirane	334	40	91	55	87	527	537
Ramón Lista	54	15	19	15		103	103
TOTAL	888	147	220	97	77	1,410	1,410

RAZA NO ESPECIFICADA

Bermejo	2,772	560	919	207	275	4,733	4,733
Capital	1,002	117	291	188	75	1,619	1,619
Leishi	392	38	103	87	31	645	645
Patño	19,000	2,114	7,155	1,557	1,589	31,415	31,415
Pilaga	8,460	259	402	584	823	5,002	5,002
Pilcomayo	1,649	318	382	294	85	2,678	2,678
Pirane	2,648	251	344	214	160	3,617	3,617
Ramón Lista	6,465	1,111	2,313	504	637	11,030	11,030
TOTAL	37,388	4,807	11,858	3,510	3,170	60,739	60,739

(Continuación)

PARTIDO O DEPARTAMENTO	OVEJAS		LANARES MACHOS MENORES DE UN AÑO		LANARES HEMBRAS MENORES DE UN AÑO		CAPONES			CAÑEROS			TOTAL ES		TOTAL GENERAL	
	P	M	P	M	P	M	P	M	P	M	P	M	PUBOS	CRUZA		
Bermejo	—	2,773	—	560	—	919	—	207	—	—	—	—	—	—	4,733	4,733
Capital	—	2,863	—	269	—	774	—	390	—	—	—	—	—	—	4,050	4,050
Lanish	—	2,556	—	506	—	279	—	272	—	—	—	—	—	—	3,917	3,917
Patifo	—	25,387	—	8,198	—	8,781	—	2,180	—	—	—	—	—	—	41,977	41,977
Pisaga	—	5,197	—	470	—	729	—	957	—	—	—	—	—	—	7,844	7,844
Picomayo	19	4,475	8	690	—	915	—	329	—	—	9	—	30	—	6,914	6,914
Pirane	—	4,867	—	491	—	746	—	606	—	—	—	—	—	—	7,067	7,067
Ramón Lista	—	6,519	—	1,126	—	2,332	—	519	—	—	—	—	—	—	11,133	11,133
TOTAL	19	54,635	8	7,153	—	15,702	—	5,760	—	—	3	—	4,985	90	88,235	88,235

TOTALES DEL TERRITORIO DE FORMOSA

TERRITORIO DE LA PAMPA

MERINO ARGENTINO

Atreucó	190	26,011	61	1,923	64	3,538	—	211	—	27	459	342	32,142	32,142	32,484
Calen Calen	—	49,632	—	1,346	—	2,365	—	4,467	—	39	493	39	58,303	58,303	58,242
Capital	10	15,130	—	1,715	—	2,970	—	7,368	—	4	909	14	28,092	28,092	23,106
Catrió	99	45,718	31	4,572	29	7,957	—	4,660	—	5	1,081	164	63,983	64,152	64,152
Conello	—	9,012	—	895	—	1,425	—	487	—	4	316	4	12,135	12,139	12,139
Curacó	—	12,856	—	503	—	988	—	814	—	4	179	4	15,320	15,324	15,324
Challileo	61	23,204	12	1,506	15	2,056	—	1,754	—	20	269	108	28,769	28,877	28,877
Chapaleofú	280	27,552	75	1,732	86	5,915	—	679	—	79	1,735	520	37,613	38,133	38,133
Chicalcó	—	17,841	—	373	—	670	—	594	—	—	410	—	19,890	19,890	19,890
Guatraché	—	7,402	—	470	—	704	—	548	—	—	353	—	9,563	9,563	9,563
Huacal	—	14,038	—	704	—	1,143	—	284	—	24	176	24	16,345	16,345	16,369
Loventuel	60	55,718	—	4,405	22	9,777	—	3,443	—	17	959	99	74,304	74,403	74,403
Lihnel Calen	—	22,653	—	905	—	1,643	—	3,895	—	13	568	13	29,104	29,117	29,117
Limay Mahuida	—	8,510	—	672	—	1,070	—	982	—	—	115	—	11,849	11,849	11,849
Maracó	22	11,820	7	2,561	9	4,239	—	447	—	13	216	51	19,332	19,333	19,333
Padén	—	4,563	—	804	—	702	—	450	—	—	124	—	6,156	6,156	6,156
Quemú Quemú	—	23,746	—	1,706	—	3,530	—	1,033	—	7	497	7	30,920	30,920	30,920

Rancul	18,548	1,806	2,411	1,813	13	320	13	24,198	24,211
Realicó	16,806	1,986	3,436	670	12	306	12	23,246	23,268
Trenel	31	1,402	2,489	247	4	373	4	16,068	16,105
Uyru	22,662	2,671	4,568	1,246	10	395	57	31,542	31,599
Utracón	15,783	1,971	3,901	2,161	4	910	4	24,726	24,780
TOTAL	785	460,534	193	35,566	235	67,622	299	1,512	614,273

MERINO AUSTRALIANO

Atreucó	150	22	31	2	8	8	213	213
Calen Calen	15	---	---	---	---	31	31	31
Capital	---	---	---	---	---	8	18	18
Carriló	444	31	31	6	14	---	---	566
Ouracó	40	8	12	26	---	---	---	80
Challileo	10	4	4	30	1	1	15	15
Chapaleofú	1,525	163	808	30	23	23	2,049	2,049
Chicalcó	1,093	14	22	18	85	7	1,177	1,184
Guatraché	320	21	49	163	11	11	503	503
Hual	2,150	176	274	150	40	---	2,790	2,790
Loventnel	2,200	208	397	260	20	20	3,070	3,072
Lihuel Calé	90	---	---	---	---	---	90	90
Limay Mahuida	286	---	3	---	16	---	305	305
Maracó	489	26	40	63	77	---	578	578
Puelán	819	01	89	21	56	1	1,075	1,076
Quemú Quemú	23	---	1	5	4	4	88	88
Rancul	8	---	2	8	2	2	10	10
Realicó	229	19	82	---	5	5	285	285
Trenel	3,551	1,201	1,889	10	129	29	6,790	6,819
Uyru	1,832	131	249	---	180	4	1,862	1,863
TOTAL	15	14,729	5	2,090	6	3,463	43	21,530

LINCOLN

Atreucó	172	59,590	61	5,104	69	8,508	57	2,225	359	76,998	77,357
Calen Calen	50	35,764	20	1,315	---	2,408	85	531	155	42,557	42,712
Capital	---	28,716	---	2,876	---	5,615	13	1,171	13	39,437	39,450
Carriló	120	88,214	41	11,394	44	20,207	62	2,791	267	119,568	119,770
Ouracó	---	22,945	---	1,680	---	2,970	14	710	14	29,940	29,954
Challileo	---	69,641	---	7,914	---	18,743	15	1,025	15	98,842	98,857
Chapaleofú	---	45,783	---	3,651	---	5,707	1	714	1	60,325	60,326
Chicalcó	---	28,333	---	2,215	---	4,476	43	855	43	38,308	38,349
Guatraché	45	29,276	---	1,433	---	2,739	4	405	4	35,121	35,135
TOTAL	45	30,577	11	614	17	574	43	21,530	43	47,984	48,085

(Continuación)

PARTIDO o DEPARTAMENTO	OVEJAS		LANABRES MACHOS MENO- RES DE UN AÑO		LANABRES HEMBRAS ME- NORES DE UN AÑO		CAPONES		CABNEROS			TOTALES		TOTAL GENERAL	
	P	M	P	M	P	M	P	M	P	M	P	M	PIBOS		FUZA
Futcal	—	89,814	—	1,998	—	2,829	—	2,706	59	1,282	—	—	50	42,074	42,138
Loventuel	—	67,101	—	7,946	—	14,051	—	4,897	—	1,644	—	—	—	95,729	95,729
Lihuel Calel	—	148,414	—	8,126	—	13,845	—	14,885	121	1,678	—	—	121	181,898	182,014
Limay Mahuida	—	68,963	—	4,176	—	7,759	—	4,824	20	950	—	—	20	81,871	81,891
Marracó	—	27,484	—	3,861	—	6,488	—	1,857	16	961	—	—	16	39,546	39,562
Puelén	—	4,840	—	862	—	688	—	505	—	106	—	—	—	6,501	6,501
Quemú Quemú	—	24,419	—	2,903	—	4,426	—	3,010	88	528	—	—	88	35,281	35,319
Rancul	—	18,445	—	1,108	—	1,958	—	415	12	486	—	—	12	17,867	17,869
Realicó	—	16,775	—	2,184	—	4,080	—	341	26	782	—	—	26	24,062	24,088
Trenel	—	9,496	—	615	—	894	—	281	8	519	—	—	8	11,755	11,755
Tony	—	82,898	—	3,861	—	6,109	—	2,616	28	874	—	—	28	46,153	46,176
Uraoén	—	184,148	14	19,105	—	34,657	—	14,878	22	3,052	—	—	22	255,635	255,793
TOTAL	488	1,054,979	147	98,257	142	174,765	—	74,894	676	28,975	—	—	1,398	1,426,870	1,428,068

ROMNEY MARSH

Abricó	—	2,532	—	36	—	129	—	20	—	15	—	—	—	2,725	2,725
Onien Calen	—	1,206	—	163	—	407	—	—	—	21	—	—	—	21	21
Capital	—	3,416	—	507	—	767	—	20	—	27	—	—	—	1,803	1,803
Conhelo	—	10,080	—	682	—	1,064	—	2,568	—	98	—	—	—	4,808	4,808
Curacó	—	10,974	—	648	—	1,098	—	387	—	141	—	—	—	14,580	14,580
Challio	—	14,474	—	876	—	1,567	—	1,849	—	177	—	—	—	13,220	13,229
Chapaleofi	—	2,668	—	302	—	521	—	41	2	205	—	—	—	18,971	18,971
Chicalco	—	—	—	—	—	—	—	—	—	187	—	—	—	8,684	8,684
Guatraché	—	138	—	—	—	—	—	—	—	—	—	—	—	—	—
Hual	—	86	—	—	—	—	—	—	—	8	—	—	—	140	140
Loventuel	—	4,221	—	802	—	1,298	—	805	2	24	—	—	—	110	110
Lihuel Calel	—	2,635	—	112	—	178	—	32	—	158	—	—	—	7,284	7,286
Limay Mahuida	—	2,485	—	162	—	291	—	149	—	20	—	—	—	2,972	2,972
Marracó	—	202	—	19	—	31	—	2	—	515	—	—	—	3,602	3,606
Puelén	—	3,039	—	640	—	909	—	70	5	4	—	—	—	258	258
Quemú Quemú	—	592	—	111	—	179	—	—	—	115	—	—	—	4,776	4,781
Rancul	—	6,594	—	1,476	—	2,552	—	118	—	20	—	—	—	902	902
Realicó	—	500	—	76	—	184	—	—	—	387	—	—	—	11,077	11,077
Trenel	—	1,050	—	25	—	61	—	90	—	86	—	—	—	706	706
Tony	—	1,181	—	182	—	211	—	—	—	41	—	—	—	1,815	1,815
Uraoén	7	—	—	—	—	—	—	—	1	—	—	—	—	1,004	1,019
TOTAL	7	68,067	—	6,002	—	11,295	—	6,109	14	2,978	—	—	—	94,061	94,081

(Continuación)

PARTIDO o DEPARTAMENTO	OVEJAS		LANARES MACHOS MENORES DE UN AÑO		LANARES HEMBRAS MENORES DE UN AÑO		CAPONES		CARNEROS		TOTALES		TOTAL GENERAL
	P	M	P	M	P	M	P	M	P	M	P	CRUZA	
Rancul		42										44	44
Reñicó		40		7								58	58
Trenel						9							
Toay										16		16	16
Utracán													
TOTAL		6.066		848		1.416		631	4	222	4	9.183	9.187
Atreucó	297	51				99					10	457	457
Caleu Caleu	4.504	201				599		470			29	5.803	5.803
Capital	825	97				201		53			27	1.203	1.203
Catrilló	10.852	115				407		60			68	11.002	11.002
Conhelo	2.894	146				213		70			71	2.894	2.894
Curacó	1.106	179				401		70			42	1.792	1.792
Chalileo	3.786	401				610		63			69	4.929	4.929
Chapaleofí		818				125		48			21	560	560
Chitacó	2.760	141				290		92			79	3.361	3.361
Guatraché	1.851	283				361		155			51	2.701	2.701
Hucal	3.996	63				189		410			236	4.864	4.864
Loventuel	1.903	103				200		23			31	2.259	2.259
Lihuel Calel	8.500	196				864		500			15	4.505	4.505
Limay Mahuifa		451						160			10	641	641
Maracó	4.452	604				1.164		7			255	6.572	6.572
Puelén													
Quemú Quemú	2.464	561				647					70	3.882	3.882
Rancul	2.527	386				713		248			38	3.912	3.912
Reñicó	5.332	963				1.543		367			104	8.399	8.399
Trenel	2.099	270				601		61			57	3.085	3.085
Toay	1.541	544				877		43			71	3.076	3.076
Utracán	200	29				46		20			5	300	300
TOTAL	56.592	5.495		9.829		2.986		1.411	4	76.299	4	76.299	76.299

RAZA NO ESPECIFICADA

TOTALES DEL TERRITORIO DE LA PAMPA

Atreucú	362	7.156	138	12.288	--	1.795	84	2.723	701	112.882	113.539
Caleu Caleu	50	2.862	--	5.373	--	7.376	124	1.118	194	106.728	106.922
Capital	10	4.937	--	9.477	--	8.530	17	2.142	27	71.561	71.588
Catriñé	219	143.755	73	29.733	--	6.707	67	4.141	431	201.097	201.528
Conhelo	--	45.851	--	5.761	--	4.548	18	1.269	18	60.928	60.946
Curnacó	--	95.351	--	10.351	--	7.740	19	1.428	19	130.188	130.207
Chalileo	61	88.197	15	10.066	--	8.206	21	1.275	109	114.247	114.356
Chapaleofú	280	60.329	86	12.431	--	2.370	135	3.415	576	82.039	83.215
Chicalcó	45	51.788	13	4.004	--	2.004	4	916	4	60.819	60.833
Guatraché	--	54.043	11	10.974	--	2.477	49	1.260	118	61.888	62.006
Huecal	--	51.265	--	9.917	--	4.004	83	1.728	83	67.346	67.429
Loventuel	60	131.083	22	25.097	--	9.320	19	2.875	101	183.350	183.460
Lihuel Calel	--	174.402	--	16.442	--	19.012	136	2.206	186	221.454	221.770
Limay Mahuida	--	73.143	--	8.823	--	5.986	20	1.078	20	93.884	93.904
Maracó	22	47.071	9	12.194	--	1.960	33	2.260	71	70.238	70.257
Fuelén	--	11.594	--	2.068	--	1.030	--	281	--	16.115	16.115
Quemá Quemá	--	54.537	--	9.880	--	4.219	51	1.299	51	76.821	75.872
Rancul	--	35.037	--	2.910	--	5.269	25	824	25	46.521	46.548
Realicó	--	45.780	--	11.681	--	1.532	38	1.694	88	67.174	67.212
Trenel	31	23.875	2	4.150	--	539	7	1.040	40	31.992	32.032
Toay	47	61.507	14	13.504	--	4.005	36	1.574	109	88.892	89.001
Utracón	53	202.644	17	39.064	--	16.343	31	4.139	115	284.127	284.242
TOTAL	1.240	1.067.169	384	269.743	--	123.039	1.017	40.323	2.086	2.250.084	2.253.070

**TERRITORIO DE MISIONES
MERINO ARGENTINO**

Apóstoles	784	1441	--	205	--	93	--	34	--	1.260	1.260
Caingua	126	10	--	21	--	13	--	9	--	182	182
Candelaria	428	45	--	77	--	22	--	29	--	599	599
Capital	561	74	--	108	--	23	--	27	--	823	823
Concepción	68	5	--	11	--	4	--	11	--	99	99
Fronteras	--	--	--	--	--	--	--	--	--	--	--
Guaraní	--	--	--	--	--	--	--	--	--	--	--
Iguazú	0	--	--	--	--	--	--	--	--	--	--
San Ignacio	40	8	--	19	--	7	--	2	--	5	5
San Javier	171	--	--	--	--	80	--	18	--	86	86
San Pedro	--	--	--	--	--	--	--	6	--	206	206
TOTAL	1	2.181	1	433	--	225	1	135	2	3.260	3.262

(Continuación)

DEPARTAMENTO o PARTIDO	OVEJAS		LANABES MAUROS MENORES DE UN AÑO		LANABES HEMBRAS MENORES DE UN AÑO		CAPONES		CARNEROS		TOTALES		TOTAL GENERAL
	P	M	P	M	P	M	P	M	P	M	PUBOS	CRUZA	
Apóstoles		21										28	28
Cabangua													
Candelaria													
Capital													
Concepción													
Fronteras													
Guarani													
Iguazú													
San Ignacio													
San Javier													
San Pedro													
TOTAL		21									2	28	23

MERINO AUSTRALIANO

LINCOLN

Apóstoles	370											21												577	
Cabangua																									
Candelaria																									392
Capital																									285
Concepción																									88
Fronteras																									43
Guarani																									
Iguazú																									
San Ignacio																									
San Javier																									170
San Pedro																									
TOTAL	370											21										19			1,505

ROMNEY MARSH

Apóstoles	395	24	43	127	—	—	24	619	619
Caingua	—	—	—	—	—	—	—	—	—
Candelaria	71	9	18	13	1	—	—	110	111
Capital	10	—	9	—	—	—	—	20	20
Concepción	70	8	14	14	—	—	—	109	109
Fronteras	87	7	31	2	—	—	—	94	94
Guaraní	—	—	—	—	—	—	—	—	—
Iguazú	—	—	—	—	—	—	—	—	—
San Ignacio	—	—	—	—	—	—	—	—	—
San Javier	35	4	6	20	—	—	—	67	67
San Pedro	21	1	7	2	—	—	—	83	83
TOTAL	669	52	113	178	1	—	40	1,032	1,052

HAMPSHIRE DOWN

Apóstoles	—	—	—	—	—	—	—	—	—
Caingua	—	—	—	—	—	—	—	—	—
Candelaria	—	—	—	—	—	—	—	—	—
Capital	—	—	—	—	—	—	—	—	—
Concepción	22	—	—	—	—	—	2	24	54
Fronteras	—	—	—	—	—	—	—	—	—
Guaraní	—	—	—	—	—	—	—	—	—
Iguazú	—	—	—	—	—	—	—	8	8
San Ignacio	—	—	—	—	—	—	—	—	—
San Javier	3	—	—	—	—	—	—	—	—
San Pedro	—	—	—	—	—	—	—	—	—
TOTAL	25	—	—	—	—	—	2	27	27

CORRIEDALE

Apóstoles	10	—	5	1	—	—	3	20	20
Caingua	—	—	—	—	—	—	—	—	—
Candelaria	60	5	12	9	—	—	4	90	90
Capital	—	—	—	—	—	—	—	—	—
Concepción	20	12	31	2	—	—	—	65	65
Fronteras	—	—	—	—	—	—	—	—	—
Guaraní	—	—	—	—	—	—	—	—	—
Iguazú	—	—	—	—	—	—	—	—	—
San Ignacio	2	—	—	—	—	—	3	5	5
San Javier	188	4	6	60	—	—	—	248	245
San Pedro	—	—	—	—	—	—	—	—	—
TOTAL	283	21	55	62	—	—	10	428	428

(Continuación)

PARTIDO o DEPARTAMENTO	OVEJAS		LANARES MACHOS MENO- RES DE UN AÑO		LANARES ME- NORES DE UN AÑO		CAPONES		CARNEROS		TOTAL	
	P	M	P	M	P	M	P	M	P	M	FURROS	ORZA
Apóstoles		750		95		122					25	1,047
Caianguas		2				2					2	6
Candelaria		1,865		141		260					78	1,912
Capital		37		7		12					3	59
Concepción		52				8					2	63
Frerteras		5		1		4					1	14
Guaraní												
Iguazú												
San Ignacio		4									1	5
San Javier		154		15		28					3	200
San Pedro		3										3
TOTAL		2,372		259		496				141	107	3,315
												3,315

RAZA NO ESPECIFICADA

TOTALES DEL TERRITORIO DE MISIONES

Apóstoles	2,330		329		478					2,177	107	3,546
Caianguas	128		10		23					16		188
Candelaria	2,232		217		300					158	1	3,109
Capital	758		112		203					81	34	1,187
Concepción	234		17		40					22	20	333
Frerteras	142		25		58					8	13	216
Guaraní												
Iguazú	3										2	5
San Ignacio	46		5		13					7	32	96
San Javier	651		43		70					110	27	894
San Pedro	24		1		7					2	2	36
TOTAL	6,518		772		1,276					606	348	9,610
												9,610

TERRITORIO DEL CHUBUT

MERINO ARGENTINO

Capital	616	45,968	100	6,104	180	6,525	—	11,926	19	1,365	865	71,788	72,653
Cushamen	190	102,050	40	31,059	55	22,007	—	10,932	76	3,849	961	160,027	160,388
Escalante	6,960	135,863	1,800	30,948	2,130	64,632	—	64,863	150	2,859	11,040	265,655	276,695
Florencio Ameghino	50	119,106	16	80,200	20	39,080	—	50,328	26	3,841	112	242,533	242,647
Futaleofú	107	106,892	20	24,381	30	26,134	—	16,042	13	3,325	170	176,764	176,554
Gaimán	—	14,317	67	2,186	100	1,727	—	1,727	192	1,164	359	21,949	22,508
Gastre	11,560	108,019	155	17,864	200	19,060	—	28,823	129	1,870	12,044	175,642	187,686
Languiñeo	2,791	257,480	1,586	52,651	1,464	53,545	—	50,968	64	7,788	5,905	422,412	428,317
Mártires	—	20,198	—	3,498	—	3,784	—	3,722	—	420	—	31,622	31,622
Paso de los Indios	—	149,632	—	32,789	—	32,952	—	32,753	40	4,002	40	252,168	252,168
Río Senguer	1,100	247,247	264	49,964	286	50,078	—	74,333	56	6,766	1,706	438,348	430,054
Sarmiento	570	238,608	59	64,216	66	65,570	—	70,805	127	6,882	822	446,081	446,308
Tehuelches	2,562	370,164	501	82,462	607	84,469	—	87,943	138	13,064	3,808	637,967	641,775
Tolsen	2,090	105,549	150	24,786	200	24,911	—	23,441	187	3,113	2,627	181,800	184,427
Biedma	3,500	108,701	1,000	22,114	1,500	22,917	—	47,142	808	1,148	6,308	197,017	208,825
TOTAL	32,096	2,124,194	5,758	465,792	6,788	485,245	—	575,653	1,525	60,851	46,167	3,711,735	3,757,902

MERINO AUSTRALIANO

Capital	—	150	—	—	—	—	—	—	—	—	—	156	156
Cushamen	187	82,004	42	10,944	60	11,627	—	2,088	99	1,568	888	58,231	58,619
Escalante	—	8,012	—	1,587	—	1,659	—	833	5	299	5	7,399	7,404
Florencio Ameghino	—	—	—	—	—	—	—	—	—	—	—	—	—
Futaleofú	—	40,264	—	9,426	—	10,634	—	1,083	1	1,724	1	68,091	68,092
Gaimán	—	—	—	—	—	—	—	—	—	—	—	—	—
Gastre	—	3,140	—	447	—	481	—	920	—	138	—	5,126	5,126
Languiñeo	238	103,058	47	26,290	49	27,530	—	9,713	210	4,554	544	171,235	171,779
Mártires	—	—	—	—	—	—	—	—	—	—	—	—	—
Paso de los Indios	—	7,761	—	1,296	—	1,378	—	3,000	8	417	8	13,852	13,860
Río Senguer	—	1,370	—	442	—	608	—	450	—	78	—	2,943	2,943
Sarmiento	700	10,900	—	8,017	—	8,125	—	8,991	1	334	101	20,967	21,068
Tehuelches	—	11,440	—	3,028	—	3,519	—	380	—	291	—	19,668	19,668
Tolsen	—	300	—	22	—	103	—	50	—	5	—	558	558
Biedma	—	—	—	—	—	—	—	—	—	—	—	—	—
TOTAL	525	212,839	89	57,189	109	60,719	—	23,958	324	9,425	1,047	863,230	864,377

(Continuación)

PARTIDO o DEPARTAMENTO	OVEJAS		LAVARES MACHOS MENO- RES DE UN AÑO		LAVARES HEMBRAS ME- NORES DE UN AÑO		CAPONES		CARNEROS			TOTAL ES		TOTAL GENERAL	
	P	M	P	M	P	M	P	M	P	M	P	M	PUBOS		CRIZA
Capital	802	2,358	--	506	--	547	--	1,401	--	14	120	57	--	4,869	
Onahamen	--	4,869	110	1,004	140	1,121	--	649	--	--	--	--	566	7,763	
Escalante	--	2,055	--	248	--	282	--	140	--	74	--	--	--	2,799	
Florencio Ameghino	--	1,100	--	93	--	107	--	400	--	26	--	--	--	1,726	
Futaleofú	27	22,888	12	5,948	18	6,302	--	2,998	--	16	1,009	78	--	89,218	
Gaimán	--	4,026	--	329	--	456	--	997	--	--	131	--	--	5,989	
Gastre	--	1,130	--	327	--	368	--	500	--	115	146	115	--	2,471	
Langraifeo	112	10,873	--	2,783	--	2,911	--	2,493	--	8	565	120	--	19,619	
Mártires	--	--	--	--	--	--	--	--	--	--	--	--	--	--	
Paso de los Indios	8	1,285	--	216	--	234	--	919	--	1	19	4	--	2,673	
Río Senguer	--	84,087	--	6,986	--	7,915	--	11,823	--	11	815	11	--	61,136	
Sarmiento	--	10,370	--	1,496	--	1,747	--	2,030	--	4	292	4	--	15,805	
Tehuelches	180	15,148	18	3,529	22	3,858	--	4,456	--	42	791	262	--	27,782	
Telsen	--	2,710	--	501	--	519	--	810	--	--	62	--	--	4,102	
Biedma	--	14,725	--	1,642	--	1,748	--	3,080	--	2	181	2	--	21,986	
TOTAL	624	127,524	140	25,608	180	28,110	--	31,706	--	213	4,252	1,157	1,157	217,200	
Capital	724	487	--	--	180	8,737	--	2,161	--	233	921	--	1,279	487	
Onahamen	--	26,406	142	7,942	--	1,389	--	4,607	--	46	86	46	--	46,167	
Escalante	--	7,980	--	1,197	--	2,028	--	1,877	--	--	223	--	--	14,569	
Florencio Ameghino	--	7,077	--	1,897	--	694	--	99	--	75	243	75	--	13,102	
Futaleofú	--	2,510	--	694	--	833	--	99	--	--	2	--	--	4,354	
Gaimán	--	57	--	18	--	17	--	300	--	--	384	--	--	82	
Gastre	--	1,900	--	618	--	682	--	500	--	7	1,570	57	--	3,884	
Langraifeo	50	14,700	--	3,124	--	3,176	--	500	--	--	--	--	--	23,070	
Mártires	--	--	--	--	--	--	--	--	--	--	--	--	--	--	
Paso de los Indios	1	200	--	68	--	82	--	40	--	--	10	1	--	401	
Río Senguer	13	111,138	--	29,368	--	29,715	--	35,471	--	20	4,662	33	--	210,354	
Sarmiento	--	2,180	--	194	--	196	--	1,092	--	--	426	--	--	4,088	
Tehuelches	--	34,916	--	9,146	--	9,542	--	7,051	--	11	1,765	11	--	62,431	
Telsen	--	4,300	--	716	--	785	--	1,853	--	--	181	--	--	8,285	
TOTAL	768	213,754	142	54,977	180	57,082	--	55,051	--	892	10,878	1,502	1,502	891,242	

LINCOLN

ROMNEY MARSH

HAMP SHIRE DOWN

Capital	22	—	—	—	—	—	—	—	—	—	—	—	—	—	—	—	—	23	—
Cushamen	150	10	—	—	—	—	—	—	—	—	—	—	—	—	—	—	—	214	—
Escalante	—	—	—	—	—	—	—	—	—	—	—	—	—	—	—	—	—	—	—
Florencio Ameghino	—	—	—	—	—	—	—	—	—	—	—	—	—	—	—	—	—	—	—
Futaleofú	—	—	—	—	—	—	—	—	—	—	—	—	—	—	—	—	—	—	—
Gaimán	30	—	—	—	—	—	—	—	—	—	—	—	—	—	—	—	—	30	—
Gastre	500	18	—	—	—	—	—	—	—	—	—	—	—	—	—	—	—	770	—
Languiñeo	—	—	—	—	—	—	—	—	—	—	—	—	—	—	—	—	—	—	—
Mártires	—	—	—	—	—	—	—	—	—	—	—	—	—	—	—	—	—	—	—
Paso de los Indios	340	116	—	—	—	—	—	—	—	—	—	—	—	—	—	—	—	803	—
Río Sanguer	—	—	—	—	—	—	—	—	—	—	—	—	—	—	—	—	—	—	—
Sarmiento	180	4	—	—	—	—	—	—	—	—	—	—	—	—	—	—	—	204	—
Tehnolches	—	—	—	—	—	—	—	—	—	—	—	—	—	—	—	—	—	—	—
Telsen	—	—	—	—	—	—	—	—	—	—	—	—	—	—	—	—	—	—	—
Biedma	—	—	—	—	—	—	—	—	—	—	—	—	—	—	—	—	—	—	—
TOTAL	50	1,203	207	—	—	—	—	230	—	—	—	—	—	—	—	—	—	2,043	2,095

CORRIEDALE

Capital	—	—	—	—	—	—	—	—	—	—	—	—	—	—	—	—	—	—	—
Cushamen	602	80	—	—	—	—	—	—	—	—	—	—	—	—	—	—	—	—	791
Escalante	12,291	4,384	—	—	—	—	—	—	—	—	—	—	—	—	—	—	—	—	30,916
Florencio Ameghino	48,936	12,284	—	—	—	—	—	—	—	—	—	—	—	—	—	—	—	—	93,513
Futaleofú	310	89	—	—	—	—	—	—	—	—	—	—	—	—	—	—	—	—	670
Gaimán	200	—	—	—	—	—	—	—	—	—	—	—	—	—	—	—	—	—	253
Gastre	4,240	704	—	—	—	—	—	—	—	—	—	—	—	—	—	—	—	—	7,190
Languiñeo	—	—	—	—	—	—	—	—	—	—	—	—	—	—	—	—	—	—	—
Mártires	—	—	—	—	—	—	—	—	—	—	—	—	—	—	—	—	—	—	—
Paso de los Indios	2,362	758	—	—	—	—	—	—	—	—	—	—	—	—	—	—	—	—	5,089
Río Sanguer	6,563	2,406	—	—	—	—	—	—	—	—	—	—	—	—	—	—	—	—	13,890
Sarmiento	603	210	—	—	—	—	—	—	—	—	—	—	—	—	—	—	—	—	1,365
Tehnolches	—	—	—	—	—	—	—	—	—	—	—	—	—	—	—	—	—	—	—
Telsen	—	—	—	—	—	—	—	—	—	—	—	—	—	—	—	—	—	—	173
Biedma	—	—	—	—	—	—	—	—	—	—	—	—	—	—	—	—	—	—	26
TOTAL	76,479	21,087	—	22,554	—	—	—	30,539	—	—	—	—	—	—	—	—	—	153,725	153,784

RAZA NO ESPECIFICADA

Capital	21	—	—	—	—	—	—	—	—	—	—	—	—	—	—	—	—	—	—
Cushamen	315	31	—	—	—	—	—	—	—	—	—	—	—	—	—	—	—	—	343
Escalante	8,100	321	—	—	—	—	—	—	—	—	—	—	—	—	—	—	—	—	4,520
TOTAL	8,436	352	—	—	—	—	—	—	—	—	—	—	—	—	—	—	—	—	4,863

(Continuación)

PARTIDO O DEPARTAMENTO	OVEJAS		LANARES MACHOS MENOS DE UN AÑO		LANARES HEMBRAS ME- NORES DE UN AÑO		CAPONES			CARNEROS			TOTAL		
													GENERAL		
	P	M	P	M	P	M	P	M	P	M	P	M	PIÑOS	CRUZA	TOTAL
Florencio Ameghino	700	—	—	—	—	—	—	—	—	—	—	—	—	—	1.411
Futaleofú	—	—	—	—	—	—	—	—	—	—	—	—	—	—	864
Gaimán	—	—	—	—	—	—	—	—	—	—	—	—	—	—	1.600
Genstre	—	—	—	—	—	—	—	—	—	—	—	—	—	—	—
Languiñeo	—	—	—	—	—	—	—	—	—	—	—	—	—	—	—
Mártires	—	—	—	—	—	—	—	—	—	—	—	—	—	—	—
Paso de los Indios	—	—	—	—	—	—	—	—	—	—	—	—	—	—	—
Río Senguer	—	—	—	—	—	—	—	—	—	—	—	—	—	—	—
Sarmiento	—	—	—	—	—	—	—	—	—	—	—	—	—	—	—
Tehuelches	—	—	—	—	—	—	—	—	—	—	—	—	—	—	—
Telsen	—	—	—	—	—	—	—	—	—	—	—	—	—	—	—
Biedma	—	—	—	—	—	—	—	—	—	—	—	—	—	—	—
TOTAL	700	—	—	—	—	—	—	—	—	—	—	—	—	—	115.064

TOTALES DEL TERRITORIO DEL CHUBUT

Capital	616	49.006	100	6.613	130	7.073	—	13.327	19	1.832	865	77.348	78.218
Cushamen	1.453	166.396	334	41.715	435	43.652	—	15.330	424	6.002	2.646	273.625	276.271
Escadante	6.960	163.211	1.800	38.695	2.130	40.003	—	79.750	208	4.199	11.093	325.858	336.951
Florencio Ameghino	50	176.919	16	44.565	20	54.274	—	71.239	29	5.300	115	352.287	352.402
Futaleofú	134	173.064	32	40.528	48	43.974	—	20.172	105	6.316	319	284.051	284.373
Gaimán	—	19.057	67	2.634	100	3.349	—	2.870	192	1.811	359	29.121	29.480
Genstre	11.560	120.079	155	20.227	200	21.710	—	31.976	244	2.731	12.159	196.723	208.882
Languiñeo	3.191	386.151	1.633	84.628	1.513	87.212	—	63.874	289	14.471	6.626	636.386	642.962
Mártires	—	20.198	—	3.498	—	3.784	—	3.722	—	420	—	31.622	31.622
Paso de los Indios	4	161.580	—	35.243	—	35.615	—	87.926	52	4.527	56	274.947	274.947
Río Senguer	1.113	400.403	264	89.256	286	90.970	—	123.204	88	12.823	1.751	716.661	718.412
Sarmiento	670	277.212	59	73.182	66	73.182	—	82.633	192	8.600	927	512.876	513.808
Tehuelches	2.742	431.665	519	98.725	629	101.388	—	100.235	191	15.821	4.081	747.837	751.918
Telsen	2.090	117.734	150	27.173	200	27.419	—	25.758	187	2.296	6.310	201.536	204.168
Biedma	8.500	163.936	1.000	33.214	1.500	34.403	—	59.625	310	2.296	6.310	293.464	299.774
TOTAL	34.083	2.826.666	6.129	638.160	7.257	667.968	—	731.931	2.465	80.514	49.934	4.954.239	5.004.173

TERRITORIO DE SANTA CRUZ

MERINO ARGENTINO

Copen Aike	46,750	11,196	11,042	14,813	1,804	85,605	85,365
Descado	3,819	78,012	117,017	208,887	18,701	948,829	952,839
Guar Aike	86	15,481	23,220	5,066	3,000	114,037	114,138
Lago Argentino	72,267	19,386	21,015	40,797	4,153	157,914	157,914
Lago Buenos Aires	148,500	36,986	37,482	60,581	5,719	288,224	288,225
Magallanes	63,876	18,495	19,219	14,768	2,945	119,303	119,303
Martin Irigoyen	91,723	16,036	17,245	2,274	2,109	130,347	130,377
Rio Chico	184,272	40,223	44,263	49,816	7,352	825,936	825,661
TOTAL	3,355	285,715	138	396,502	45,808	2,169,449	2,174,146

MERINO AUSTRALIANO

Copen Aike	11,500	3,211	3,489	3,770	480	22,450	22,450
Descado	9,071	1,690	2,585	4,110	344	18,050	18,050
Guar Aike	21	2,965	4,446	3,067	47	87,130	87,188
Lago Argentino	5,500	1,108	1,492	1,300	486	9,836	9,986
Lago Buenos Aires	2,100	504	540	550	101	3,801	3,801
Magallanes	17,500	3,991	4,509	4,920	550	31,470	31,470
Martin Irigoyen	13,400	2,130	2,212	4,350	772	21,870	21,870
Rio Chico	85,985	15,605	19,229	21,057	3,887	145,213	145,300
TOTAL	21	15,605	19,229	21,057	3,887	147	145,300

LINCOLN

Copen Aike	8,100	1,930	2,970	4,100	289	17,439	17,439
Descado	8,954	2,019	2,772	974	152	14,871	14,871
Guar Aike	4,868	823	928	1,830	40	8,800	8,800
Lago Argentino	18,882	4,165	4,423	5,697	399	33,586	33,586
Lago Buenos Aires	40,844	8,992	11,098	12,367	890	74,176	74,176
Magallanes	18,882	4,165	4,423	5,697	399	33,586	33,586
Martin Irigoyen	18,882	4,165	4,423	5,697	399	33,586	33,586
Rio Chico	18,882	4,165	4,423	5,697	399	33,586	33,586
TOTAL	40,844	8,992	11,098	12,367	890	74,176	74,176

(Continuación)

PARTIDO O DEPARTAMENTO	OVEJAS		LANABRES MACHOS DE UN AÑO				LANABRES HEMBRAS MENORES DE UN AÑO				CAPONES				CARNEROS				TOTAL ES		TOTAL GENERAL
			P		M		P		M		P		M		P		M		FUEBOS	ORUZA	
	P	M	P	M	P	M	P	M	P	M	P	M	P	M	P	M					

ROMNEY MARSH

Copen Aike	58.226	—	1.149	—	1.183	—	15.778	—	1.622	—	—	—	—	—	—	—	—	—	—	75.958
Deseado	140.775	52	2.072	48	4.006	—	45.398	—	7.117	—	—	—	—	—	—	—	—	—	874	199.908
Guer Aike	149.965	50	28.940	52	43.410	—	27.810	198	5.038	—	—	—	—	—	—	—	—	—	484	255.763
Lago Argentino	256.735	—	60.876	—	69.393	—	52.655	70	9.565	—	—	—	—	—	—	—	—	—	70	449.324
Lago Buenos Aires	100.870	—	26.934	—	28.141	—	44.447	8	4.213	—	—	—	—	—	—	—	—	—	8	204.605
Magallanes	47.329	—	10.747	—	12.899	—	11.933	2	1.982	—	—	—	—	—	—	—	—	—	2	84.080
Martin Irigoyen	156.351	—	22.934	—	23.389	—	8.159	488	7.819	—	—	—	—	—	—	—	—	—	498	218.152
Río Chico	42.754	—	10.343	—	11.061	—	11.059	—	1.787	—	—	—	—	—	—	—	—	—	—	77.454
TOTAL	401	952.905	102	165.095	100	193.432	—	214.579	768	39.143	—	—	—	—	—	—	—	—	1.371	1.566.141

HAMPSHIRE DOWN

Copen Aike	1.850	—	316	—	394	—	120	—	50	—	—	—	—	—	—	—	—	—	—	2.220
Deseado	8.709	—	447	—	663	—	1.500	—	150	—	—	—	—	—	—	—	—	—	—	6.460
Guer Aike	—	—	—	—	—	—	—	—	—	—	—	—	—	—	—	—	—	—	—	—
Lago Argentino	—	—	—	—	—	—	—	—	—	—	—	—	—	—	—	—	—	—	—	—
Lago Buenos Aires	—	—	—	—	—	—	—	—	—	—	—	—	—	—	—	—	—	—	—	—
Magallanes	—	—	—	—	—	—	—	—	—	—	—	—	—	—	—	—	—	—	—	—
Martin Irigoyen	—	—	—	—	—	—	—	—	—	—	—	—	—	—	—	—	—	—	—	—
Río Chico	2.600	—	704	—	796	—	200	—	110	—	—	—	—	—	—	—	—	—	—	3.810
TOTAL	—	7.050	1.407	—	1.843	—	1.820	—	310	—	—	—	—	—	—	—	—	—	—	12.490

CORRIEDALE

Copen Aike	47	205.925	20	55.849	17	56.399	—	46.185	—	—	—	—	—	—	—	—	—	—	—	8.220	98	372.528
Deseado	81	67.008	8	14.906	6	22.357	—	24.202	—	—	—	—	—	—	—	—	—	—	—	3.155	56	131.688
Guer Aike	70	505.382	14	115.906	10	173.947	—	71.863	—	—	—	—	—	—	—	—	—	—	—	21.024	166	888.797
Lago Argentino	—	180.348	—	38.146	—	40.551	—	18.429	197	6.570	—	—	—	—	—	—	—	—	—	—	197	284.074
Lago Buenos Aires	—	15.195	—	5.294	—	5.706	—	7.459	5	661	—	—	—	—	—	—	—	—	—	—	5	84.318
Magallanes	88	280.869	13	66.894	10	70.979	—	104.112	78	11.167	—	—	—	—	—	—	—	—	—	—	184	593.415
Martin Irigoyen	11	119.901	—	34.855	—	38.759	—	21.010	5	4.102	—	—	—	—	—	—	—	—	—	—	16	218.687
Río Chico	—	185.273	49	27.689	44	29.755	—	29.945	2	5.228	—	—	—	—	—	—	—	—	—	—	95	227.270
TOTAL	242	1.509.445	104	358.539	87	438.358	—	322.620	384	60.740	—	—	—	—	—	—	—	—	—	—	817	2.690.777

RAZA NO ESPECIFICADA

Copen Aike	9.478	2.622	2.714	1.951	700	17.555
Deseado	81.592	8.126	13.154	27.487	2.265	132.628
Guer Aike	4.000	816	1.184	100	—	6.100
Lago Argentino	14.198	5.496	6.257	5.193	400	31.544
Lago Buenos Aires	—	—	—	—	—	—
Magallanes	—	—	—	—	—	—
Martin Irigoyen	6.500	—	—	—	—	6.500
Río Chico	11.046	2.393	3.905	3.060	700	21.764
TOTAL	126.754	20.048	27.245	37.701	4.275	216.111

TOTALES DEL TERRITORIO DE SANTA CRUZ

Copen Aike	47	383.229	17	75.211	14	13.023	98	576.474
Deseado	3.567	837.298	154	107.833	140	162.736	4.464	1.455.802
Guer Aike	311	753.631	67	164.108	64	248.207	798	1.301.883
Lago Argentino	—	585.143	—	127.081	—	141.510	568	947.300
Lago Buenos Aires	—	271.383	—	69.546	—	72.759	9	539.248
Magallanes	88	408.938	18	100.127	10	107.446	186	768.268
Martin Irigoyen	11	874.565	—	74.725	—	79.363	473	573.888
Río Chico	—	408.627	97	88.693	89	96.445	244	711.510
TOTAL	4.019	3.928.998	351	806.466	320	981.677	154.488	6.880.392

TERRITORIO DE TIERRA DEL FUEGO MERINO ARGENTINO

San Sebastián	300	—	—	—	—	—	30	380
TOTAL	300	—	—	—	—	—	30	380

MERINO AUSTRALIANO

San Sebastián	48.529	12.010	14.007	9.649	5	2.031	5	80.231
TOTAL	48.529	12.010	14.007	9.649	5	2.031	5	80.231

TERRITORIO DE NEUQUÉN

MERINO ARGENTINO

PARTIDO o DEPARTAMENTO	OVETAS		LANARES MACHOS MENO- RES DE UN AÑO				LANARES HEMBRAS ME- NORES DE UN AÑO				CAPONES				CAÑEROS				TOTALES		TOTAL GENERAL			
	P	M	P	M	P	M	P	M	P	M	P	M	P	M	P	M	P	M	PUROS	CRUZA				
																						TOTAL		TOTAL
Aluminé	—	14.410	—	2.446	—	2.543	—	564	—	—	—	—	—	—	—	—	—	—	—	—	—	20.581	20.531	
Añelo	—	595	—	13	—	17	—	70	—	—	—	—	—	—	—	—	—	—	—	—	—	713	718	
Confidencia	—	4.703	—	141	—	144	—	637	—	—	—	—	—	—	—	—	—	—	—	—	—	5.874	5.874	
Colton Curs	—	49.017	—	11.875	—	12.113	—	10.025	—	—	—	—	—	—	—	—	—	—	—	—	—	84.189	84.189	
Chos Malal	—	6.468	—	553	—	569	—	19	—	—	—	—	—	—	—	—	—	—	—	—	—	7.798	7.798	
Catán Lil	—	67.707	—	8.058	—	8.073	—	10.411	—	—	—	—	—	—	—	—	—	—	—	—	—	96.781	96.783	
Huiliches	642	14.377	111	2.369	99	2.509	—	686	16	330	—	—	—	—	—	—	—	—	—	—	—	20.230	21.098	
Lacar	139	17.927	16	3.496	14	4.044	—	2.873	6	949	—	—	—	—	—	—	—	—	—	—	—	20.230	29.364	
Loncopué	2	8.476	—	1.432	—	1.543	—	371	—	—	—	—	—	—	—	—	—	—	—	—	—	12.985	12.087	
Los Lagos	—	4.512	—	1.278	—	1.559	—	1.031	—	—	—	—	—	—	—	—	—	—	—	—	—	8.565	8.568	
Minas	20	1.536	—	1.179	—	1.96	—	3	—	—	—	—	—	—	—	—	—	—	—	—	—	1.961	1.981	
Norquín	—	10.356	—	1.191	—	1.623	—	40	—	—	—	—	—	—	—	—	—	—	—	—	—	13.497	13.497	
Panquech	—	195	—	9	—	10	—	2	—	—	—	—	—	—	—	—	—	—	—	—	—	223	223	
Picón Leufú	—	8.110	—	246	—	261	—	1.611	—	—	—	—	—	—	—	—	—	—	—	—	—	10.416	10.416	
Picunches	—	11.846	—	891	—	907	—	1.245	—	—	—	—	—	—	—	—	—	—	—	—	—	15.125	15.126	
Zepala	—	10.131	—	703	—	762	—	955	—	—	—	—	—	—	—	—	—	—	—	—	—	12.360	12.363	
Capital	—	—	—	—	—	—	—	—	—	—	—	—	—	—	—	—	—	—	—	—	—	—	—	—
TOTAL	803	230.446	127	34.875	113	36.992	—	30.513	47	7.165	—	—	—	—	—	—	—	—	1.090	330.991	—	341.081	341.081	

MERINO AUSTRALIANO

Aluminé	—	—	—	—	—	—	—	—	—	—	—	—	—	—	—	—	—	—	—	—	—	—	—	967	967
Añelo	—	—	—	—	—	—	—	—	—	—	—	—	—	—	—	—	—	—	—	—	—	—	—	—	—
Confidencia	—	—	—	—	—	—	—	—	—	—	—	—	—	—	—	—	—	—	—	—	—	—	—	—	—
Colton Curs	—	—	—	—	—	—	—	—	—	—	—	—	—	—	—	—	—	—	—	—	—	—	—	—	—
Chos Malal	—	—	—	—	—	—	—	—	—	—	—	—	—	—	—	—	—	—	—	—	—	—	—	—	—
Catán Lil	—	—	—	—	—	—	—	—	—	—	—	—	—	—	—	—	—	—	—	—	—	—	—	—	—
Huiliches	—	—	—	—	—	—	—	—	—	—	—	—	—	—	—	—	—	—	—	—	—	—	—	—	—
Lacar	—	—	—	—	—	—	—	—	—	—	—	—	—	—	—	—	—	—	—	—	—	—	—	—	—
Loncopué	—	—	—	—	—	—	—	—	—	—	—	—	—	—	—	—	—	—	—	—	—	—	—	—	—
Los Lagos	—	—	—	—	—	—	—	—	—	—	—	—	—	—	—	—	—	—	—	—	—	—	—	—	—
TOTAL	—	—	—	—	—	—	—	—	—	—	—	—	—	—	—	—	—	—	—	—	—	—	—	—	—

Sorquin	125	104,515	7	27,085	5	27,918	102	4,680	289	191,695	191,934
Pehuiches											
Picón Leufú											
Picanchos		1,037		9		11		21		1,078	
Zapala											
Capital											
TOTAL											

L I N C O L N

Aluminé		12,904		1,852		1,838		296		919		17,848
Añelo		276		15		17		4		5		317
Confluencia		3,074		174		195		348		60		3,851
Collon Carré		5,282		863		893		279		331		6,628
Chos Malal		980		93		92		1		34		1,140
Catán Lil		20,507		6,152		6,293		7,474	55	464	55	40,805
Huilliches		15,020		3,909		4,009		2,116		875		26,529
Lacar		11,471		2,947		3,049		1,033	7	478		18,978
Loncopuá		16,534		2,159		2,355		181		000		15,809
Los Lagos		1,242		279		338		53		38		1,948
Minas		763		181		143				22		1,064
Norquin		9,376		695		654		115		86		4,866
Pehuiches												
Picón Leufú				181		191		1,132		102		10,891
Picanchos		22,614		2,361		2,396		898		546		28,745
Zapala		7,870		472		485		214		134		9,182
Capital								1				1
TOTAL									14,055	4,093	62	188,102
		125,824		21,714		22,416						188,164

R O M N E Y M A R S H

Aluminé		19,806		3,427		3,594		601		1,121		27,959
Añelo		239		92		72				5		428
Confluencia		2,600		103		117		300		174		3,294
Collon Carré		25		7		9				1		42
Chos Malal		2,671		602		610		314		163		4,360
Catán Lil		654		271		318		212		115		1,563
Huilliches		300		3,320	46	3,363		100	81	112	478	19,961
Lacar		12,497		51		584		90		64		4,004
Loncopuá		2,785		501		501		540	183	85	224	18,462
Los Lagos		7,801		2,270		2,786				50		2,108
Minas		1,459		257		332		5		39		1,849
Norquin		723		271		314		2				
TOTAL												
		19,806		3,427		3,594				1,121		27,959
		239		92		72				5		428
		2,600		103		117		300		174		3,294
		25		7		9				1		42
		2,671		602		610		314		163		4,360
		654		271		318		212		115		1,563
		300		3,320	46	3,363		100	81	112	478	19,961
		12,497		51		584		90		64		4,004
		2,785		501		501		540	183	85	224	18,462
		7,801		2,270		2,786				50		2,108
		1,459		257		332		5		39		1,849
		723		271		314		2				
		19,806		3,427		3,594				1,121		27,959
		239		92		72				5		428
		2,600		103		117		300		174		3,294
		25		7		9				1		42
		2,671		602		610		314		163		4,360
		654		271		318		212		115		1,563
		300		3,320	46	3,363		100	81	112	478	19,961
		12,497		51		584		90		64		4,004
		2,785		501		501		540	183	85	224	18,462
		7,801		2,270		2,786				50		2,108
		1,459		257		332		5		39		1,849
		723		271		314		2				
		19,806		3,427		3,594				1,121		27,959
		239		92		72				5		428
		2,600		103		117		300		174		3,294
		25		7		9				1		42
		2,671		602		610		314		163		4,360
		654		271		318		212		115		1,563
		300		3,320	46	3,363		100	81	112	478	19,961
		12,497		51		584		90		64		4,004
		2,785		501		501		540	183	85	224	18,462
		7,801		2,270		2,786				50		2,108
		1,459		257		332		5		39		1,849
		723		271		314		2				
		19,806		3,427		3,594				1,121		27,959
		239		92		72				5		428
		2,600		103		117		300		174		3,294
		25		7		9				1		42
		2,671		602		610		314		163		4,360
		654		271		318		212		115		1,563
		300		3,320	46	3,363		100	81	112	478	19,961
		12,497		51		584		90		64		4,004
		2,785		501		501		540	183	85	224	18,462
		7,801		2,270		2,786				50		2,108
		1,459		257		332		5		39		1,849
		723		271		314		2				

Catán Lil	80									91
Huiliches	222									380
Lacar		51		3					4	
Loncopuá									5	
Los Lagos										82
Minas	60	8		12					2	
Sorquin										
Pehuelches										
Pictin Leufú										
Pitunches										
Zapala										
Capital										
TOTAL	374	59	69	52	11	565				365

RAZA NO ESPECIFICADA

Aluminé	535	131	129	50	15	850				850
Añelo	525	36	87	29	21	642				642
Confluencia										
Ollon Curá										
Chos Malal	5.459	732	749	17	158	7.115				7.115
Catán Lil	500	60	65	12	—	637				637
Huiliches	900	142	151	143	27	1.363				1.363
Lacar										
Loncopuá	5.096	412	452	73	112	6.150				6.150
Los Lagos	3	3	4	—	1	11				11
Minas	17.978	2.375	2.550	157	767	23.727				23.727
Sorquin	13.062	2.509	2.717	313	371	17.972				17.972
Pehuelches	15.494	1.421	1.732	182	358	19.167				19.167
Pictin Leufú										
Pitunches	80	3	3	15	2	103				103
Zapala	571	51	57	71	10	760				760
Capital										
TOTAL	59.203	7.765	8.046	1.031	1.842	78.497				78.497

TOTALES DEL TERRITORIO DE NEUQUÉN

Aluminé	49.060	8.006	8.335	1.301	1.975	66.977				66.977
Añelo	1.396	64	71	97	44	1.672				1.672
Confluencia										
Ollon Curá	8.130	378	413	1.005	204	10.180				10.180
Chos Malal	77.233	17.242	17.522	15.904	2.451	130.107				130.107
Catán Lil	14.951	1.662	1.752	47	408	13.320				13.320

(Continuación)

PARTIDO O DEPARTAMENTO	OVEJAS		LANARES MACHOS DE UN AÑO		LANARES HEMBRAS MENORES DE UN AÑO		CAPONES		CABANEROS			TOTALES		TOTAL GENERAL	
	P	M	P	M	P	M	P	M	P	M	P	M	PUROS		CRUZA
Huñiches	—	91.485	—	14.882	—	14.959	—	18.215	77	8.103	77	8.103	77	142.624	142.701
Lacar	642	32.901	111	7.003	99	7.357	—	3.441	16	1.888	16	1.888	868	52.090	52.958
Loncopué	498	110.135	74	28.590	65	29.422	—	25.710	166	4.817	803	4.817	803	198.724	199.527
Los Lagos	2	31.757	—	4.704	—	5.167	—	720	—	1.121	2	1.121	2	43.469	43.471
Minas	157	25.415	—	6.735	—	8.233	—	2.237	168	741	320	741	320	43.371	43.691
Norquin	20	25.493	—	3.439	—	8.926	—	170	—	993	20	993	20	34.026	34.046
Fehnelches	—	32.725	—	5.455	—	6.243	—	640	—	963	—	963	—	45.940	45.940
Piedra Leñada	—	16.802	—	1.561	—	1.879	—	180	—	369	—	369	—	20.797	20.797
Picunches	—	17.395	—	427	—	452	—	2.743	—	292	—	292	—	21.309	21.309
Zapala	401	44.101	—	4.446	—	4.540	—	2.318	—	1.448	—	1.448	401	56.857	57.258
Capital	—	13.655	—	1.232	—	1.504	—	1.220	8	494	8	494	8	22.903	22.911
TOTAL	1.720	597.771	185	105.810	164	111.609	—	75.370	425	20.800	425	20.800	2.494	911.872	914.306
Adolfo Alsina	2.975	55.632	589	5.330	550	6.031	—	2.975	224	2.057	224	2.057	4.338	72.725	77.003
Avelaneda	1.380	52.954	39	4.097	37	4.098	—	4.294	139	1.216	139	1.216	1.595	66.659	68.254
Bariloche	600	69.118	279	10.724	271	11.722	—	8.240	8	1.026	8	1.026	1.158	100.830	101.988
Capital	139	15.318	60	2.657	40	3.982	—	190	8	373	8	373	242	22.520	22.762
Conesa	500	50.761	—	4.395	—	5.055	—	2.980	440	479	940	479	940	64.170	65.110
El Cuy	—	126.959	—	11.427	—	11.630	—	16.723	52	3.466	52	3.466	52	170.211	170.263
General Roca	240	9.779	—	1.024	—	1.004	—	2.126	25	1.200	25	1.200	20	72.294	72.314
Nuevo de Julio	—	47.252	—	7.875	—	9.625	—	6.242	20	1.015	—	950	27	70.367	70.367
Norquincó	—	43.273	—	7.785	—	8.214	—	10.115	27	1.165	27	1.165	27	105.136	105.163
Pichi Mahuida	—	86.075	—	6.278	—	6.444	—	5.173	37	5.300	37	5.300	37	218.650	219.023
Pileaniya	200	123.690	70	27.453	60	29.239	—	32.908	1	608	1	608	1	43.301	43.302
San Antonio	—	27.908	—	4.440	—	6.060	—	3.785	17	976	17	976	50	87.681	87.731
Valcheta	83	60.101	—	9.203	—	9.208	—	59.556	148	8.310	148	8.310	7.981	487.629	495.610
Valtancón de Mayo	6.888	305.570	784	54.588	721	59.799	—	59.556	148	8.310	148	8.310	7.981	487.629	495.610
TOTAL	12.400	1.074.590	1.821	157.685	1.379	172.772	—	164.011	1.186	27.421	1.186	27.421	17.086	1.596.479	1.615.515

TERRITORIO DE RÍO NEGRO MERINO ARGENTINO

MERINO AUSTRALIANO

Adolfo Alsina	2,960	251	257	—	—	—	—	—	—	26	—	2,904	2,904
Avellaneda	3,500	912	927	—	—	—	—	—	—	68	—	5,418	5,418
Bariloche	118	—	—	—	—	—	—	—	—	—	—	118	118
Capital	90	503	750	—	—	—	—	—	—	—	—	1,411	1,411
Conesa	—	—	—	—	—	—	—	—	—	—	—	—	—
El Cuy	407	31	35	—	—	—	—	—	—	57	—	643	643
General Roca	1,785	216	224	—	—	—	—	—	—	62	—	2,240	2,240
Nuevo de Julio	8,800	355	1,045	—	—	—	—	—	—	315	—	13,285	13,285
Sorquincó	—	—	—	—	—	—	—	—	—	49	—	49	49
Pichí Mahuida	—	—	—	—	—	—	—	—	—	—	—	—	—
Piscaniyén	55,928	8,582	9,501	—	—	—	—	—	—	2,067	—	77,234	77,234
San Antonio	—	—	—	—	—	—	—	—	—	—	—	—	—
Valcheta	—	—	—	—	—	—	—	—	—	—	—	—	—
Veinticinco de Mayo	43,162	6,257	7,485	—	—	—	—	—	—	2,474	—	65,814	65,814
TOTAL	115,555	17,608	20,296	165	165	10,524	398	398	1,419	5,119	1,419	169,101	170,520

LINCOLN

Adolfo Alsina	1,060	12,803	12,941	269	—	—	—	—	—	1,819	1,875	158,992	160,867
Avellaneda	—	480	500	—	—	—	—	—	—	400	59	9,760	9,849
Bariloche	—	974	968	—	—	—	—	—	—	1,124	2	9,125	9,127
Capital	—	3,053	4,590	—	—	—	—	—	—	827	22	88,247	88,969
Conesa	—	1,830	2,013	—	—	—	—	—	—	383	80	33,323	33,409
El Cuy	1,001	221	249	76	—	—	—	—	—	71	1,245	5,894	7,139
General Roca	85	1,009	1,140	—	—	—	—	—	—	809	105	12,102	12,207
Nuevo de Julio	—	168	182	—	—	—	—	—	—	42	13	892	405
Sorquincó	—	232	349	—	—	—	—	—	—	39	1	1,650	1,651
Pichí Mahuida	2,500	8,576	8,680	46	—	—	—	—	—	1,220	2,663	132,520	135,383
Piscaniyén	850	2,177	2,326	—	—	—	—	—	—	863	593	24,877	25,470
San Antonio	—	2,798	4,297	—	—	—	—	—	—	165	4	26,613	26,617
Valcheta	—	778	267	—	—	—	—	—	—	92	—	1,397	1,397
Veinticinco de Mayo	—	1,304	1,531	—	—	—	—	—	—	804	12	9,510	9,522
TOTAL	4,996	35,377	40,003	391	429	29,863	1,088	1,088	6,598	6,904	6,904	464,403	471,812

— 353 —

ROMNEY MARSH

Adolfo Alsina	132	34	30	—	—	—	—	—	—	4	—	206	206
Avellaneda	3,473	876	1,089	—	—	—	—	—	—	289	42	5,727	5,769
Bariloche	2,169	597	665	—	—	—	—	—	—	376	—	4,250	4,250
Capital	—	—	—	—	—	—	—	—	—	—	—	—	—
Conesa	—	—	—	—	—	—	—	—	—	—	—	—	—
El Cuy	885	122	147	—	—	—	—	—	—	125	—	799	799

(Continuación)

PARTIDO O DEPARTAMENTO	OVEJAS		LANARES MACHOS MENORES DE UN AÑO		LANARES HEMBRAS MENORES DE UN AÑO		CAPONES		CARNEROS		TOTAL ES		TOTAL GENERAL.
	P	M	P	M	P	M	P	M	P	M	PUEROS	CRUZA	
General Roca	—	32	—	—	—	—	—	—	—	—	—	25	23
Nueva de Julio	—	—	—	—	—	—	—	—	—	—	—	—	—
Rorquincó	—	522	—	99	—	109	—	100	—	49	—	879	879
Pichí Mahúda	—	1,500	—	—	—	—	—	—	—	20	—	1,520	1,520
Picaniyén	—	1,989	—	—	—	—	—	—	—	160	—	2,159	2,159
San Antonio	—	2,221	—	356	—	534	—	110	—	4	—	3,225	3,225
Vacheta	—	—	—	—	—	—	—	—	—	16	—	16	16
Vaincínico de Mayo	—	1,174	—	162	—	163	—	220	—	19	—	1,734	1,738
TOTAL	40	13,597	—	2,246	—	2,743	—	893	2	1,065	42	20,547	20,589

H A M P S H I R E D O W N

Adolfo Alsina	—	1,433	—	260	—	264	—	100	—	14	—	2,061	2,061
Avellaneda	—	—	—	—	—	—	—	—	—	—	—	—	—
Bariloche	—	—	—	—	—	—	—	—	—	—	—	—	—
Capital	—	—	—	—	—	—	—	—	—	—	—	—	—
Conesa	—	—	—	—	—	—	—	—	—	—	—	—	—
El Cuy	—	710	—	31	—	37	—	112	—	31	—	927	927
General Roca	—	—	—	—	—	—	—	—	—	—	—	—	—
Nueva de Julio	—	—	—	—	—	—	—	—	—	—	—	—	—
Rorquincó	—	—	—	—	—	—	—	—	—	—	—	—	—
Pichí Mahúda	—	—	—	—	—	—	—	—	—	—	—	—	—
Picaniyén	—	200	—	9	—	4	—	—	—	10	—	220	220
San Antonio	—	—	—	—	—	—	—	—	—	—	—	—	—
Vacheta	—	—	—	—	—	—	—	—	—	—	—	—	—
Vaincínico de Mayo	—	1,509	—	72	—	108	—	200	—	—	—	1,880	1,889
TOTAL	—	3,833	—	369	—	413	—	412	—	61	—	5,084	5,088

C O R R I E D A L E

Adolfo Alsina	—	660	—	58	—	82	—	20	—	31	—	851	851
Avellaneda	—	—	—	—	—	—	—	—	—	—	—	—	—
Bariloche	—	186	—	8	—	12	—	5	—	4	—	165	165
Capital	—	—	—	—	—	—	—	—	—	—	—	—	—
Conesa	—	—	—	—	—	—	—	—	—	—	—	—	—
El Cuy	—	1,166	—	243	—	251	—	291	—	70	—	2,019	2,022


General Roca	1098	54	66	4	232
Nueve de Julio	345	151	188	13	746
Norquinoé	30	—	—	1	21
Pichí Mahúda	1,500	—	—	10	1,510
Pitcanián	25	5	4	2	39
San Antonio	4,800	692	808	8	6,308
Valcheta	—	—	—	—	—
Ventiducino de Mayo	2,400	587	623	32	4,711
TOTAL	11,277	1,801	2,034	200	16,642

RAZA NO ESPECIFICADA

Adolfo Alsina	3,132	—	—	—	82	19	3,233
Avellaneda	1,122	131	120	—	50	13	1,436
Bariloche	132	32	27	—	6	6	194
Capital	286	—	—	—	—	2	288
Conesa	1,479	498	523	—	300	63	2,869
El Cuy	2,121	368	393	—	567	50	3,509
General Roca	2,594	63	70	—	60	15	2,808
Nueve de Julio	250	32	38	—	50	20	390
Norquinoé	—	—	—	—	—	—	—
Pichí Mahúda	1,000	—	—	—	—	—	1,000
Pitcanián	690	80	120	—	14	21	931
San Antonio	—	—	—	—	—	—	—
Valcheta	1,053	181	208	—	194	22	1,661
Ventiducino de Mayo	—	—	—	—	—	—	—
TOTAL	13,830	1,376	1,407	—	1,395	231	18,319


TOTALES DEL TERRITORIO DE RÍO NEGRO

Adolfo Alsina	4,085	19,242	819	19,017	12,798	479	3,470	6,213	240,932	247,175
Avellaneda	1,420	6,497	37	6,804	6,344	230	1,986	1,726	89,000	90,725
Bariloche	600	12,326	271	13,394	9,011	10	2,536	1,160	114,677	115,837
Capital	139	45,161	60	9,322	1,082	25	702	264	62,466	62,730
Conesa	502	79,593	—	7,591	5,101	620	925	1,022	100,403	101,423
El Cuy	1,001	136,689	84	12,443	18,240	139	3,883	1,300	184,002	185,302
General Roca	325	22,980	—	2,365	2,536	45	1,201	370	31,710	32,080
Nueve de Julio	—	56,647	—	9,084	8,709	33	1,589	38	37,107	37,140
Norquinoé	—	44,815	—	8,116	8,572	1	1,113	—	72,963	72,967
Pichí Mahúda	2,500	195,571	54	14,855	18,715	290	2,415	2,890	241,686	244,573
Pitcanián	550	198,727	70	38,309	37,843	280	7,983	960	324,116	325,078
San Antonio	—	58,567	—	8,236	4,610	5	685	5	79,447	79,452
Valcheta	—	61,937	—	9,224	8,870	17	1,043	50	90,755	90,805
Ventiducino de Mayo	7,010	359,166	963	62,768	68,430	553	11,159	9,412	571,282	580,694
TOTAL	18,115	1,584,788	2,429	216,962	2385	2,627	208,369	25,406	2,290,579	2,315,985



PORCINOS






PORCINOS




3.768.738



CENSO GANADERO NACIONAL
= LEY 11.563 =


EXISTENCIA DE GANADO PORCINO
POR PROVINCIAS Y TERRITORIOS
COMPARATIVO CENSOS AÑOS 1914 Y 1930



Referencias


▨ Censo año 1930
□ Censo año 1914

(*) Inclusive Isla de Martín García



CENSO GANADERO NACIONAL
= LEY 11.563 =

EXISTENCIA DE GANADO PORCINO DE LA REPUBLICA, CENSO
DEL AÑO 1930 COMPARADO CON LOS CENSOS MUNDIALES





PORCINOS

GRAN TOTAL DE LA REPÚBLICA

PROVINCIAS Y TERRITORIOS	CERDAS DE VIENTRE		LECHONAS		LECHONES		CAPONOS MACHOS Y HEMBRAS		CERDOS PADRES			TOTALES		TOTAL GENERAL	
	P	M	P	M	P	M	P	M	P	M	P	M	PURS		MESTIZOS
Buenos Aires	5.442	859.110	5.313	405.382	5.327	459.155	—	547.547	2.453	49.815	18.535	1.819.959	1.838.494		
Santa Fe	1.260	99.617	1.560	112.438	1.746	127.118	—	176.757	579	21.865	5.145	587.795	542.940		
Córdoba	231	106.051	382	119.213	292	126.908	—	141.127	195	20.179	1.050	141.279	513.528		
Entre Ríos	256	28.187	195	26.748	168	26.728	—	28.767	100	7.576	704	118.001	118.705		
Corrientes	25	13.648	29	13.254	21	12.911	—	12.874	11	2.706	86	55.399	55.479		
Salta	—	19.362	1	16.753	1	15.664	—	13.600	2	5.096	4	70.480	70.484		
Santiago del Estero	2	28.780	—	28.348	2	24.986	—	21.237	8	6.452	9	109.753	109.762		
San Luis	—	6.132	—	4.971	—	4.946	—	5.389	2	1.411	—	22.789	22.801		
Tucumán	7	23.746	—	22.798	—	21.145	—	22.671	3	5.312	12	96.672	96.684		
Catamarca	—	4.780	—	3.586	—	3.214	—	2.969	—	1.278	—	15.777	15.777		
Mendoza	99	11.961	76	9.810	64	12.816	—	14.887	21	3.462	305	52.986	53.241		
La Rioja	—	4.018	—	2.447	—	2.248	—	1.653	2	1.105	2	11.466	11.468		
Jujuy	—	4.240	—	2.782	—	2.768	—	2.727	1	763	2	13.284	13.286		
San Juan	9	5.588	3	4.243	8	5.880	—	4.269	3	1.556	23	21.471	21.494		
Chaco	—	17.201	—	16.566	—	16.202	—	11.688	3	4.016	3	64.673	64.676		
Formosa	—	2.711	—	2.009	—	1.829	—	1.515	—	920	—	8.984	8.984		
La Pampa	14	24.189	21	24.323	15	27.755	—	34.322	48	3.866	98	114.455	114.558		
Misiones	44	13.616	7	16.483	25	14.786	—	14.169	6	3.569	82	62.623	62.705		
Chubut	10	2.220	—	2.186	—	2.182	—	2.268	4	398	16	9.254	9.270		
Santa Cruz	1	896	—	515	—	559	—	788	1	390	8	8.092	8.095		
Tierra del Fuego	—	48	—	27	—	30	—	35	—	15	—	165	165		
Los Andes	—	7	—	—	—	1	—	4	—	6	—	18	18		
Neuquén	5	1.376	—	997	5	1.022	—	762	4	297	14	4.444	4.458		
Río Negro	7	3.669	5	2.579	13	3.060	—	3.906	8	574	33	13.788	13.821		
TOTAL	7.412	780.107	7.544	888.363	7.667	911.848	61	1.085.856	3.444	142.576	26.128	3.788.750	3.764.878		
												Capital Federal	3.860		
												TOTAL GENERAL	3.768.738		

TOTALES POR RAZA

DUROC JERSEY

PROVINCIAS Y TERRITORIOS	CERDAS DE VIENTER		LECHONAS		LECHONES		CAPONES MACHOS Y HEMBRAS		CERDOS PADRES			TOTALES		TOTAL GENERAL	
	P	M	P	M	P	M	P	M	P	M	P	M	P		M
Buenos Aires	3.982	127.551	3.459	149.890	3.642	168.091	—	203.960	1.513	16.262	12.776	665.764	678.510		
Santa Fe	641	27.071	1.120	33.156	1.262	36.400	—	55.888	4.429	3.644	3.644	156.944	160.588		
Córdoba	185	26.899	249	38.092	162	32.755	—	89.457	108	4.593	674	136.796	137.470		
Entre Ríos	185	6.611	138	7.119	120	7.084	—	7.724	57	1.792	500	30.360	30.880		
Corrientes	19	1.275	21	1.170	17	949	—	1.103	7	261	64	4.768	4.922		
Salta	—	386	1	279	1	255	—	286	1	71	3	1.177	1.180		
Santiago del Estero	2	1.269	—	1.390	2	1.242	2	1.071	2	291	8	5.263	5.271		
San Luis	—	709	—	733	—	621	—	579	2	140	2	2.782	2.784		
Tucumán	7	362	—	450	—	361	—	404	3	103	12	1.685	1.697		
Catamarca	—	221	—	179	—	161	—	139	—	57	—	747	747		
Mendoza	53	1.447	61	1.280	45	1.575	39	1.223	8	277	211	5.807	6.018		
La Rioja	—	178	—	96	—	85	—	45	1	23	1	427	428		
Jujuy	—	155	1	163	—	143	—	143	1	20	2	644	646		
Mendoza	—	694	—	561	4	749	—	571	1	170	8	2.735	2.743		
San Juan	8	793	—	904	—	971	—	715	2	227	2	3.612	3.612		
Chaco	—	80	—	14	—	13	—	13	—	7	—	77	77		
Formosa	—	6.365	12	6.988	10	7.799	—	10.636	25	947	57	32.785	32.792		
La Pampa	10	80	—	144	—	162	—	69	26	—	—	481	481		
Misiones	7	328	—	357	—	256	—	332	2	57	11	1.330	1.341		
Chubut	—	48	—	27	—	17	—	31	—	20	—	143	143		
Santa Cruz	—	7	—	9	—	10	—	—	—	3	—	29	29		
Tierra del Fuego	—	—	—	—	—	—	—	—	—	—	—	—	—		
Los Andes	5	111	—	118	5	90	—	109	2	22	12	460	462		
Neuquén	—	360	—	262	9	288	—	333	1	62	15	1.305	1.320		
Río Negro	3	—	—	—	—	—	—	—	—	—	—	—	—		
TOTAL	5.227	202.900	5.064	233.361	5.479	260.087	45	324.777	2.187	29.865	18.002	1.055.990	1.073.992		

BERKSHIRE

Buenos Aires	1,017	84,721	1,907	86,040	977	94,875	—	113,068	428	11,067	3,723	388,781	382,460
Santa Fe	824	22,685	364	23,945	366	26,397	—	38,967	119	4,009	1,178	115,958	117,126
Córdoba	74	26,757	81	80,280	126	84,166	—	41,009	72	4,159	388	186,371	186,724
Entre Ríos	48	4,590	36	3,834	19	3,787	—	3,512	33	1,344	186	17,067	17,206
Corrientes	6	2,055	8	1,752	4	1,811	—	1,725	1	280	19	7,632	7,651
Salta	—	568	—	566	—	916	—	1,118	1	91	1	3,259	3,260
Santiago del Estero	—	983	—	1,087	—	831	—	867	1	201	1	3,959	3,960
San Luis	—	705	—	648	—	610	—	980	—	141	—	3,084	3,084
Tucumán	—	311	—	381	—	390	—	469	—	74	—	424	424
Catamarca	—	117	—	113	—	103	—	59	—	32	—	3,369	3,480
Mendoza	26	740	15	568	9	887	12	1,004	9	160	71	8,369	8,480
La Rioja	—	84	—	86	—	81	—	26	—	14	—	139	189
Jujuy	—	46	—	29	—	26	—	16	—	5	—	122	122
San Juan	6	384	3	378	4	317	—	186	2	87	15	1,866	1,871
Chaco	—	487	—	658	—	436	—	368	—	118	—	2,047	2,047
Formosa	—	72	—	87	—	64	—	66	—	27	—	276	276
La Pampa	—	5,097	9	5,119	5	5,708	—	6,277	16	308	34	22,999	23,088
Misiones	4	181	—	147	—	123	—	63	—	40	—	510	510
Chubut	8	418	—	408	—	428	—	484	2	74	5	1,757	1,762
Santa Cruz	1	91	—	85	—	68	—	64	—	24	8	827	880
Tierra del Fuego	—	11	—	9	—	6	—	2	—	8	—	80	80
Los Andes	—	—	—	—	—	—	—	—	—	—	—	—	—
Neuquén	—	132	—	89	—	115	—	90	—	30	—	456	457
Río Negro	4	708	8	585	9	612	—	981	1	100	17	2,884	2,901
TOTAL	1,513	151,751	1,827	155,728	1,510	172,741	12	211,210	687	22,887	5,568	714,317	719,875

POLAND CHINA

Buenos Aires	459	68,528	509	91,815	476	102,552	—	123,805	467	7,688	1,911	393,888	395,799
Santa Fe	40	7,621	38	9,384	75	10,161	—	15,532	30	1,635	183	44,238	44,416
Córdoba	2	5,825	2	6,972	2	7,358	—	10,398	12	852	18	31,405	31,423
Entre Ríos	16	964	13	1,069	8	1,145	—	1,023	5	294	42	4,485	4,527
Corrientes	—	1,357	—	1,347	—	1,373	—	1,344	3	206	8	5,627	5,630
Salta	—	430	—	295	—	259	—	259	—	56	—	1,849	1,849
Santiago del Estero	—	147	—	157	—	111	—	126	—	36	—	619	619
San Luis	—	76	—	50	—	39	—	64	—	24	—	258	253
Tucumán	—	19	—	31	—	18	—	22	—	7	—	97	97
Catamarca	—	14	—	2	—	12	—	1	—	4	—	38	38
Mendoza	4	220	—	252	—	280	—	269	1	52	5	1,068	1,068
La Rioja	—	76	—	23	—	12	—	45	—	8	—	170	171
Jujuy	—	60	—	24	—	54	—	14	—	23	—	176	176
San Juan	—	144	—	157	—	151	—	83	—	44	—	579	579
Chaco	—	110	—	92	—	144	—	135	—	25	—	507	507

(Continuación)

PROVINCIAS Y TERRITORIOS	CERDAS DE VIENTRE		LECHONAS		LECHONES		CAPONES MACHOS Y HEMBRAS				CERDOS PADRES		TOTALES		TOTAL GENERAL
	P	M	P	M	P	M	P	M	P	M	P	M	PURS	MESTIZOS	
Formosa	—	12	—	10	2	—	—	—	—	—	—	6	—	30	30
La Pampa	—	2.244	—	2.895	2.895	—	—	—	—	—	—	282	6	11.816	11.822
Misiones	—	44	—	50	33	—	—	—	—	—	—	18	—	175	175
Chubut	—	169	—	173	205	—	—	—	—	—	—	17	—	682	682
Santa Cruz	—	6	—	10	5	—	—	—	—	—	—	2	—	27	27
Tierra del Fuego	—	—	—	—	—	—	—	—	—	—	—	—	—	—	—
Los Andes	—	—	—	—	—	—	—	—	—	—	—	—	—	—	—
Neuquén	—	18	—	47	58	—	—	—	—	—	—	4	—	210	210
Río Negro	—	165	—	197	429	—	—	—	—	—	—	31	1	986	987
TOTAL	521	88.288	562	114.309	561	127.286	—	157.313	527	11.201	2.171	498.408	—	500.579	

MIDDLE WHITE YORKSHIRE

Buenos Aires	84	5.250	38	6.025	32	6.872	—	7.264	14	871	118	26.282	—	26.400
Santa Fe	55	1.556	38	1.789	43	2.059	—	2.822	9	374	145	8.600	—	8.745
Córdoba	—	2.381	—	2.768	2	2.972	—	2.821	8	466	5	11.898	—	11.403
Entre Ríos	7	919	8	882	6	866	—	921	5	251	26	3.829	—	3.855
Corrientes	—	246	—	247	182	255	—	255	—	44	—	974	—	974
Salta	—	51	—	42	38	21	—	21	—	16	—	163	—	163
Santiago del Estero	—	187	—	129	129	137	—	137	—	57	—	728	—	728
San Luis	—	79	—	100	71	89	—	89	—	26	—	365	—	365
Tucumán	—	67	—	124	86	125	—	125	—	17	—	419	—	419
Catamarca	—	20	—	5	3	11	—	11	—	5	—	44	—	44
Mendoza	11	367	—	266	—	349	—	251	8	56	18	1.279	—	1.287
La Rioja	—	51	—	61	50	11	—	11	—	5	—	178	—	178
Jujuy	—	7	—	20	12	2	—	2	—	2	—	51	—	51
San Juan	—	59	—	63	62	38	—	38	—	27	—	249	—	249
Chaco	—	235	—	269	294	169	—	169	—	39	—	1.046	—	1.046
Formosa	—	11	—	13	7	6	—	6	—	4	—	41	—	41
La Pampa	—	632	—	596	753	784	—	784	1	91	1	2.805	—	2.807
Misiones	44	95	7	136	25	64	—	64	6	27	82	483	—	515
Chubut	—	62	—	23	35	44	—	44	—	5	—	174	—	174
Santa Cruz	—	42	—	17	17	19	—	19	—	10	—	105	—	105
Tierra del Fuego	—	—	—	—	—	2	—	2	—	—	—	2	—	2
Los Andes	—	—	—	—	—	55	—	55	—	17	—	239	—	240
Neuquén	—	82	—	148	127	185	—	185	—	12	—	524	—	524
Río Negro	—	—	—	—	—	—	—	—	—	—	—	—	—	—
TOTAL	151	12.460	91	13.848	108	16.128	4	16.016	42	2.472	396	59.594	—	60.820

TAMWORTH

Buenos Aires	63	11		44	7	135	185
Santa Fe							
Córdoba							
Entre Ríos							
Corrientes							
Salta							
Santiago del Estero							
San Luis							
Tucumán							
Catamarca							
Mendoza							
La Rioja							
Jujuy							
San Juan							
Chaco							
Formosa							
La Pampa							
Misiones							
Chubut							
Santa Cruz							
Tierra del Fuego							
Los Andés							
Neuquén							
Río Negro							
TOTAL	68	11	10	44	7	135	185

LARGE BLACK

Buenos Aires							
Santa Fe							
Córdoba							
Entre Ríos							
Corrientes							
Salta							
Santiago del Estero							
San Luis							
Tucumán							
Catamarca							
Mendoza							
La Rioja							
Jujuy							
San Juan							
Chaco							
TOTAL	51	76	96	91	15	329	329

(Continuación)

PROVINCIAS Y TERRITORIOS	CEDAS DE VIENTRE		LECHONAS		LECHONES		CAPONES MACHOS Y HEMBRAS		CERDOS PADRES			TOTALES		TOTAL GENERAL	
	P	M	P	M	P	M	P	M	F	M	M	M	M		
															P
Formosa	-	-	-	-	-	-	-	-	-	-	-	-	-	-	-
Isla Pampa	-	-	-	-	-	-	-	-	-	-	-	-	-	-	-
Misiones	-	-	-	-	-	-	-	-	-	-	-	-	-	-	-
Chubut	-	-	-	-	-	-	-	-	-	-	-	-	-	-	-
Santa Cruz	-	-	-	-	-	-	-	-	-	-	-	-	-	-	-
Tierra del Fuego	-	-	-	-	-	-	-	-	-	-	-	-	-	-	-
Los Andes	-	-	-	-	-	-	-	-	-	-	-	-	-	-	-
Neuquén	-	-	-	-	-	-	-	-	-	-	-	-	-	-	-
Río Negro	-	-	-	-	-	-	-	-	-	-	-	-	-	-	-
TOTAL	-	51	-	76	-	96	-	-	-	-	15	-	-	329	329

RAZA NO ESPECIFICADA

Buenos Aires	72.997	73.091	85.765	99.428	13.920	18.320	345.199	345.199	1	1	1	1	1	1	1	345.199
Santa Fe	40.784	44.164	52.101	63.548	11.518	11.518	212.065	212.065	-	-	-	-	-	-	-	212.065
Córdoba	43.139	46.111	49.667	47.442	10.109	10.109	196.508	196.508	-	-	-	-	-	-	-	196.508
Entre Ríos	15.103	13.844	13.851	15.537	3.905	3.905	62.290	62.290	-	-	-	-	-	-	-	62.290
Corrientes	8.664	8.662	8.600	8.956	1.891	1.891	86.078	86.078	-	-	-	-	-	-	-	86.078
Salta	17.927	15.576	14.201	11.966	4.872	4.872	64.532	64.532	-	-	-	-	-	-	-	64.532
Santiago del Estero	26.244	25.461	22.573	19.046	5.865	5.865	99.189	99.189	-	-	-	-	-	-	-	99.189
San Luis	4.563	3.440	3.605	3.677	1.080	1.080	16.865	16.865	-	-	-	-	-	-	-	16.865
Ferrocarril	22.987	21.812	20.290	21.651	5.106	5.106	91.846	91.846	-	-	-	-	-	-	-	91.846
Catamarca	4.408	3.237	2.945	2.769	1.180	1.180	14.529	14.529	-	-	-	-	-	-	-	14.529
Mendoza	9.187	7.454	9.725	12.145	2.917	2.917	41.428	41.428	-	-	-	-	-	-	-	41.428
La Rioja	8.679	2.226	2.065	1.527	1.055	1.055	10.552	10.552	-	-	-	-	-	-	-	10.552
July	3.981	2.546	2.510	2.542	713	713	12.292	12.292	-	-	-	-	-	-	-	12.292
San Juan	4.242	3.099	3.892	3.892	1.228	1.228	16.552	16.552	-	-	-	-	-	-	-	16.552
Chaco	15.576	14.643	13.857	10.326	3.552	3.552	57.464	57.464	-	-	-	-	-	-	-	57.464
Formosa	2.586	1.915	1.743	1.440	876	876	8.560	8.560	-	-	-	-	-	-	-	8.560
La Pampa	9.851	9.014	10.605	12.886	1.743	1.743	44.099	44.099	-	-	-	-	-	-	-	44.099
Misiones	13.266	16.006	14.357	13.932	3.463	3.463	61.024	61.024	-	-	-	-	-	-	-	61.024
Chubut	1.253	1.220	1.263	1.330	245	245	5.311	5.311	-	-	-	-	-	-	-	5.311
Santa Cruz	709	376	457	665	233	233	2.490	2.490	-	-	-	-	-	-	-	2.490
Tierra del Fuego	30	9	15	31	9	9	94	94	-	-	-	-	-	-	-	94
Los Andes	7	-	1	3	6	6	17	17	-	-	-	-	-	-	-	17
Neuquén	1.054	687	709	415	224	224	3.089	3.089	-	-	-	-	-	-	-	3.089
Río Negro	2.856	1.437	1.404	2.323	869	869	8.089	8.089	-	-	-	-	-	-	-	8.089
Capital Federal	-	-	390.400	855.405	-	-	3.860	3.860	-	-	-	-	-	-	-	3.860
TOTAL	224.023	316.030	390.400	855.405	76.129	76.129	1.413.597	1.413.597	1	1	1	1	1	1	1	1.413.598

TOTAL

CLASIFICACIONES DEL GANADO PORCINO

DISTRIBUIDAS

POR

PARTIDOS O DEPARTAMENTOS

General Belgrano	3	382	1	218	1	237	—	245	54	7	1,081	1,089
General Conesa	—	51	—	25	—	47	—	24	7	—	154	154
General Guido	8	145	10	135	8	130	—	90	18	—	532	558
General Lamadrid	25	379	12	365	48	317	—	203	52	5	1,381	1,466
General Las Heras	70	167	30	180	27	170	—	184	39	29	740	860
General Lavalle	61	72	34	31	37	51	—	160	26	136	340	478
General Madariaga	4	856	—	1,002	10	1,281	—	938	11	56	4,159	4,174
General Paz	6	1,170	2	842	—	1,051	—	771	171	9	4,005	4,014
General Pinto	383	1,038	117	1,206	113	1,277	—	1,986	111	828	5,618	6,440
General Pueyrredón	2	274	—	204	—	301	—	316	38	2	1,183	1,135
General Rodríguez	1	116	6	113	2	163	—	203	27	10	622	632
General San Martín	—	41	—	85	—	47	—	47	4	—	212	212
General Sarmiento	7	191	7	109	6	286	—	198	2	41	827	849
General Viamonte	12	2,534	—	3,455	—	3,633	—	3,475	25	231	13,373	13,415
General Villegas	82	1,262	66	1,453	111	1,864	—	2,431	7	200	7,263	7,532
González Chaves	—	334	—	439	—	409	—	398	73	—	1,652	1,652
Guanafí	92	2,055	117	3,072	110	2,897	—	2,897	17	241	11,740	12,075
Juárez	2	404	3	400	2	390	—	868	65	8	2,131	2,130
Junín	135	1,174	157	1,203	327	1,392	—	1,640	93	220	5,631	6,283
LaPrida	1	236	—	182	—	169	—	260	34	2	875	877
Las Conchas	34	92	45	69	17	71	—	102	45	107	379	455
Las Flores	7	597	13	1,116	1	1,404	—	1,247	2	137	4,741	4,764
Leandro N. Alem	6	477	—	705	5	691	—	306	3	48	2,827	2,841
Lincoln	103	3,250	62	4,140	49	4,403	—	4,668	15	403	16,899	17,128
Lobos	32	593	48	1,139	39	1,176	—	370	12	159	4,248	4,379
Lobos	30	1,358	65	1,511	73	1,533	—	2,167	9	174	6,743	6,920
Lomás de Zamora	6	138	4	58	—	73	—	216	4	11	434	495
Luján	20	587	8	299	24	430	—	533	5	116	1,915	1,972
Magdalena	—	967	1	643	—	668	—	621	2	146	3,045	3,049
Maipú	23	99	13	332	1	265	—	215	11	31	930	986
Marcos Paz	4	137	—	140	—	167	—	103	6	18	571	581
Matanza	27	180	24	261	13	346	—	348	9	34	1,061	1,134
Mercedes	—	479	—	445	—	540	—	647	1	647	2,207	2,205
Merlo	12	88	40	70	15	85	—	293	8	19	554	624
Monte	—	797	2	748	1	694	—	527	2	110	2,882	2,887
Morano	—	213	—	183	—	221	—	117	56	—	794	794
Morón	2	27	—	25	—	32	—	25	6	—	115	117
Necochea	10	2,548	—	3,068	—	3,083	—	5,635	18	2	14,467	14,495
Nuevo de Julio	2	1,193	—	1,619	—	1,595	—	914	3	247	5,566	5,573
Nuevo de Julio	41	4,042	45	5,820	12	6,454	—	8,801	55	468	25,585	25,735
Olavarría	—	779	—	771	—	770	—	750	176	—	3,243	3,248
Patagones	15	939	9	950	28	937	—	887	8	41	1,144	1,194
Pehuajó	236	11,193	206	19,227	162	20,426	—	16,165	247	1,023	68,086	68,387
Palleguini	45	7,221	41	7,263	46	7,761	—	16,311	19	599	39,149	39,300
Pergamino	145	1,719	79	1,685	156	1,772	—	2,656	22	314	8,140	8,548
Pila	28	270	38	177	20	216	—	263	7	33	950	1,042
Pilar	23	496	19	334	9	518	—	493	13	64	1,920	1,993
Puán	4	780	8	924	7	1,144	—	784	4	134	3,787	3,805
Quilmes	28	224	37	225	29	265	—	132	47	97	943	1,040

Bartolomé Mitre	10	1,584	6	1,344	10	1,695	—	2,249	5	27	7,058
Bolívar	8	2,499	80	8,512	80	8,809	—	4,102	6	276	14,196
Bragado	29	1,922	98	2,059	16	1,910	—	2,788	10	257	8,987
Brandsen	—	495	—	359	—	263	—	282	41	—	1,379
Campana	—	47	—	61	—	65	—	53	1	—	240
Cafuelas	12	551	2	317	12	340	—	398	9	63	1,656
Carlos Casares	26	675	46	781	81	940	—	1,068	1	73	3,542
Carlos Tejedor	30	1,225	30	1,625	25	1,800	—	1,994	5	184	6,806
Carmen de Areco	—	291	—	173	—	171	—	392	—	85	1,098
Caseros	—	395	—	483	—	816	—	430	—	48	2,107
Castelli	—	385	—	235	—	249	—	397	2	82	2,107
Chacabuco	27	2,747	234	2,282	46	2,099	—	2,560	7	249	1,298
Chascomús	15	1,684	17	1,040	25	1,139	—	958	18	288	9,987
Chivilcoy	52	1,322	17	1,203	15	1,150	—	1,570	18	185	5,093
Colón	11	320	11	328	14	403	—	871	17	45	5,430
Coronel Dorrego	1	460	—	485	—	497	—	480	—	92	1,967
Coronel Pringles	6	356	7	402	9	396	—	368	2	96	1,970
Coronel Suárez	15	1,277	12	1,001	11	1,083	—	1,841	9	198	1,613
Coronel Vidal	—	664	—	559	—	581	—	514	—	70	4,899
Dolores	—	540	—	576	1	524	—	524	—	70	2,388
Esteban Echeverría	—	285	—	141	—	277	—	278	1	45	1,081
Exaltación de la Cruz	—	381	—	359	—	295	—	320	—	77	1,885
Florencio Varela	—	170	—	63	—	72	—	47	—	11	868
General Alvarado	—	304	—	221	—	328	—	322	—	51	1,226
General Alvear	1	1,124	—	1,524	—	1,603	—	2,164	—	77	6,492
General Arenales	18	922	15	463	81	294	—	561	7	37	1,677
General Belgrano	8	759	7	629	—	759	—	577	1	113	2,881
General Conesa	—	832	—	177	—	152	—	213	—	27	841
General Guido	—	272	—	244	—	261	—	308	1	44	1,299
General Lamadrid	1	479	1	387	2	410	—	486	—	63	1,834
General Las Heras	11	348	28	189	10	399	—	314	2	57	1,237
General Lavalle	8	242	6	160	1	218	—	194	1	84	842
General Madariaga	2	1,267	—	303	—	1,077	—	1,657	8	118	4,015
General Paz	—	730	—	578	—	710	—	641	1	111	2,768
General Pinto	48	1,798	189	1,544	88	1,538	—	2,104	10	168	7,197
General Puyredón	1	468	2	406	—	427	—	415	1	76	7,582
General Rodríguez	4	179	7	113	—	80	—	86	4	23	1,792
General San Martín	—	10	—	3	—	7	—	13	—	1	481
General Sarmento	7	124	2	64	9	128	—	43	—	16	34
General Viamonte	—	798	—	1,258	—	1,817	—	1,572	8	16	370
General Villegas	80	1,510	20	2,144	25	2,093	—	8,202	12	92	5,006
González Chaves	45	504	17	551	24	530	—	748	8	165	8,944
Guaminí	17	1,605	16	2,171	20	2,223	—	3,463	5	109	2,502
Juárez	11	997	12	904	12	796	—	503	58	184	9,645
Juán	6	1,743	5	1,505	12	1,717	—	2,420	11	275	3,222
Laprida	—	246	—	213	—	227	—	260	—	35	7,759
Las Conchas	5	25	—	81	—	29	—	58	1	4	951
Las Flores	62	1,278	95	1,385	—	1,391	—	1,978	7	218	1,42
Leandro N. Alem	7	2,031	8	2,257	7	1,771	—	2,508	27	104	8,780

(Continuación)

DEPARTAMENTO O PARTIDO	CERDAS DE VIENTRE		LECHONAS		LECHONES		CAPONES, MACHOS Y HEMBRAS		CERDOS PADRES			TOTALES		TOTAL GENERAL	
	P	M	P	M	P	M	P	M	P	M	P	M	PUBES		MESTIZOS
Líncoln	81	1,573	25	1,763	25	2,053	—	—	6	394	87	3,225	8,312		
Lobería	5	1,477	8	1,000	8	1,338	—	—	5	174	26	5,042	5,068		
Lobos	7	1,334	—	1,119	—	1,173	—	—	2	123	9	5,062	5,071		
Lomas de Zamora	6	93	—	26	2	86	—	—	5	258	11	269	269		
Luján	4	645	13	344	8	331	—	—	63	614	30	2,073	2,103		
Magdalena	8	950	—	706	—	637	—	—	6	649	14	3,060	3,074		
Maipú	20	562	62	432	34	438	—	—	5	614	121	2,202	2,202		
Marcos Paz	—	136	—	84	—	114	—	—	4	101	4	447	451		
Matanza	—	52	—	60	—	42	—	—	—	56	—	215	215		
Mercedes	—	602	—	454	—	636	—	—	127	634	—	2,583	2,583		
Merto	29	141	34	103	51	137	—	—	29	152	149	567	716		
Moreno	—	351	—	513	—	500	—	—	8	567	8	2,306	2,309		
Morón	1	251	—	91	—	140	—	—	1	205	2	816	818		
Navarro	—	79	—	94	—	102	—	—	—	39	—	297	297		
Necochea	47	1,075	46	1,091	3	1,234	—	—	3	1,106	99	4,719	4,818		
Nueva de Julio	1	1,416	—	1,461	—	1,470	—	—	5	1,730	6	6,303	6,309		
Olavarría	32	3,389	13	4,550	4	4,538	—	—	18	6,180	67	19,142	19,209		
Patagones	10	1,709	24	1,938	12	2,151	—	—	5	3,319	51	9,374	9,435		
Pehuajó	7	197	4	177	9	169	—	—	3	215	28	778	801		
Pellegrini	5	1,552	—	2,503	—	2,554	—	—	8	2,695	8	9,772	9,780		
Pergamino	41	1,406	—	1,039	50	1,759	—	—	8	1,716	101	6,014	6,112		
Pila	10	1,143	—	998	—	1,375	—	—	4	1,733	217	5,466	5,480		
Pilar	1	355	—	237	—	237	—	—	2	336	39	1,094	1,099		
Puán	13	336	3	203	3	385	—	—	10	301	81	1,306	1,335		
Quilmes	—	340	—	469	—	557	—	—	2	422	2	1,870	1,872		
Ramallo	—	111	—	56	—	172	—	—	—	90	—	462	462		
Ranch	6	335	—	335	—	394	—	—	1	380	7	1,390	1,397		
Rivadavia	1	635	8	750	—	750	—	—	3	553	7	2,703	2,710		
Rojas	15	1,663	—	1,515	16	1,715	—	—	193	2,491	32	7,597	7,629		
Roque Pérez	1	1,115	—	1,340	—	1,646	—	—	1	1,392	169	5,662	5,664		
Saavedra	—	1,440	—	1,764	—	1,900	—	—	—	3,525	—	8,776	8,776		
Saladillo	—	495	—	405	—	756	—	—	—	594	—	2,324	2,325		
Salto	—	1,203	—	2,062	—	2,394	—	—	8	2,529	—	8,213	8,217		
San Andrés de Giles	—	703	—	804	—	962	—	—	108	1,248	—	3,425	3,425		
San Fernando	—	458	—	359	—	317	—	—	—	497	—	1,670	1,677		
San Isidro	—	292	—	144	—	397	—	—	1	471	—	1,352	1,354		
San Antonio de Areco	—	37	—	18	—	45	—	—	2	12	—	168	169		
San Antonio de Padua	—	—	—	—	—	—	—	—	—	—	—	—	—	—	
San Fernando	—	—	—	—	—	—	—	—	—	—	—	—	—	—	
San Isidro	—	812	—	232	—	483	—	—	—	434	—	1,627	1,639		
San Nicolás de los Arroyos	—	524	—	476	—	509	—	—	—	585	—	2,417	2,432		
San Pedro	—	79	—	26	—	95	—	—	—	49	—	247	247		

Suipacha.	2	696	2	459	4	504	487	1	75	9	2,201	2,210
Tandil.	21	2,737	6	2,242	18	2,845	4,192	3	229	48	12,244	12,292
Tapalqué.	8	452	—	480	1	500	307	—	57	4	1,788	1,793
Tornquist.	1	282	—	239	—	582	381	1	79	2	1,319	1,321
Tronque Lauquen.	—	1,521	—	1,754	—	2,165	2,474	2	178	2	8,000	8,062
Tres Arroyos.	12	370	6	946	10	1,058	1,019	4	154	32	4,045	4,073
Veinticinco de Mayo.	12	2,424	1	2,612	35	3,191	3,076	4	281	52	11,584	11,636
Vicente López.	—	—	—	—	—	—	—	—	—	—	—	—
Villarino.	8	223	—	138	6	254	180	2	36	16	886	902
Zárate.	10	401	—	380	—	295	380	6	38	16	1,894	1,410
TOTAL.	1,017	84,721	1,307	85,010	977	94,875	113,058	428	11,067	3,729	383,731	392,480

P O L A N D C H I N A

La Plata.	2	84	—	108	—	60	36	1	11	3	299	302
Adolfo Alsina.	—	230	—	271	—	243	287	1	30	1	1,061	1,062
Alberti.	8	433	4	430	10	429	639	1	53	18	1,983	2,001
Almirante Brown.	2	8	—	15	—	18	4	—	4	8	—	52
Avellaneda.	—	—	—	—	—	—	—	—	—	—	—	—
Ayacucho.	—	326	—	296	—	—	343	—	20	—	1,846	1,846
Azul.	—	264	—	207	—	222	194	1	33	1	920	921
Bahía Blanca.	8	47	11	29	4	69	98	—	5	18	243	261
Baigorceró.	1	381	2	343	1	455	430	1	35	5	1,694	1,699
Baradero.	—	30	—	21	—	22	12	—	5	—	80	80
Bartolomé Mitre.	—	432	—	355	—	504	745	—	64	—	2,100	2,100
Boívar.	101	11,186	218	17,988	207	18,982	23,592	209	978	735	72,426	73,161
Bragado.	8	381	1	965	—	967	1,359	2	102	6	4,224	4,280
Brandsen.	—	117	—	49	—	174	98	—	13	—	421	421
Campaña.	—	23	—	42	—	52	30	1	5	1	152	153
Cañuelas.	—	246	—	111	—	174	256	—	31	—	820	820
Carlos Casares.	5	1,556	19	1,901	7	2,145	2,185	4	134	35	7,921	7,956
Carlos Tejedor.	—	494	—	554	—	569	615	1	62	1	2,294	2,295
Carmen de Areco.	—	101	—	124	—	222	165	—	16	—	718	718
Caseros.	—	2,795	—	4,081	—	5,292	3,764	4	340	4	10,278	10,282
Castelli.	—	27	—	30	—	76	13	—	45	—	191	191
Chacabuco.	2	669	—	674	—	692	1,422	12	69	14	3,626	3,540
Chascomús.	—	114	—	130	—	143	142	—	18	—	542	542
Chivilcoy.	19	494	10	497	14	484	670	1	76	44	2,191	2,235
Colón.	4	86	—	28	—	65	88	—	10	4	207	211
Coronel Dorrego.	20	38	12	49	—	22	19	4	3	36	151	187
Coronel Pringles.	2	89	8	35	4	39	40	1	3	10	161	171
Coronel Suárez.	—	378	—	392	—	362	601	—	32	—	1,381	1,381
Coronel Vidal.	8	637	—	638	—	1,039	1,338	9	41	6	3,913	3,919
Dolores.	—	170	—	168	—	119	82	—	26	—	565	565
Esteban Echeverría.	—	30	—	25	—	39	38	—	6	—	123	123
Exaltación de la Cruz.	—	72	—	14	—	26	22	—	7	—	143	143
Florencio Varela.	—	8	—	20	—	8	4	—	4	—	39	39

(Continuación)

DEPARTAMENTO O PARTIDO	CERDAS DE VIENTRES		LECHONAS		LECHONES		CAPONES MACHOS Y HEMBRAS		CERDOS PADRES			TOTALES		TOTAL GENERAL	
	P	M	P	M	P	M	P	M	P	M	P	M	PUROS		MESTIZOS
General Alvarado		56		59		65		.57					9	249	
General Alvarado	6	2,770		3,855		3,361		5,022					152	14,672	
General Arenales	2	128	8	121		248		147					11	658	669
General Belgrano		59		98		66		28					4	200	259
General Conesa		16		15		18		2						47	47
General Guido		22		17		31		11						73	73
General Lamedrid		389		942		897		956						3,211	3,211
General Las Heras		63		37		56		33						218	218
General Lavalle		6		5		7		7						82	82
General Madariaga		98		68		79		98						845	845
General Paz	1	79		56		128		91					1	356	357
General Pinto		178		263		291		209					2	960	962
General Pueyrredón		61		72		62		39						246	246
General Rodríguez		20		11		16		4						53	53
General San Martín		2		4				4						11	11
General Sarmiento		15				4								35	35
General Viamonte	128	777		1,099		1,180		1,092					6	4,221	4,355
General Villegas		360		363		839		777					8	1,876	1,879
González Chaves		51		57		87		71						284	284
Guaminí	1	1,078		1,426		1,727		1,531					2	5,862	5,864
Juárez		64		54		42		71					6	287	287
Juján	12	190	10	180	15	252		255					54	940	980
La Prida		117		87		112		130					14	480	480
Las Conchas		42		15		82		11					20	120	120
Las Flores		1,139		1,542		1,658		1,566						6,089	6,089
Leandro N. Alem		378		504		584		557					10	2,057	2,067
Lincoln		1,375		1,545		2,186		1,448						6,667	6,667
Lobería		262		402		349		262						1,295	1,295
Lobos		334		372		297		262						1,093	1,093
Lomas de Zamora	8	121	2			68		193					11	398	405
Luján	7	50	2	60	10	84		66					16	276	296
Magdalena		30		65		27		100					18	241	241
Maipú		53		51		50		151					8	313	313
Marcos Paz		27		31		27		27						106	106
Matanza		25		4		55		75					2	161	161
Mercedes		36		22		18		40					7	123	123
Merlo		6		2		21								30	30
Monte		52		48		41		30					10	181	181
Moreno		50		47		76		34					18	219	219
Morón		2		2		4		2						4	4
Navarro	1	143	4	73	8	107		1,142					11	1,402	1,503

Neococha.	427	288	594	169	29	35	1,513
Nuevo de Julio	19	3,014	5,072	5,826	29	1,306	19,991
Olavarría	204	347	285	296	--	26	1,158
Pabargón	45	61	35	22	--	8	175
Pehuajó	31	12,365	13,752	17,150	40	754	52,006
Pellegrini	15	2,665	3,478	6,407	4	197	17,427
Pergamino	12	1,586	3,391	2,330	82	300	9,272
Pila	353	306	301	273	4	10	947
Pilar	41	41	61	76	--	9	228
Puán	2	174	202	182	1	39	967
Quilmes	57	33	31	49	--	5	165
Ramallo	79	170	149	120	1	23	547
Ranch	122	161	145	115	--	18	559
Rivadavia	485	604	640	734	--	103	2,516
Rojas	2	1,133	1,133	1,717	2	195	5,439
Roque Pérez	308	233	328	356	--	25	1,300
Saavedra	141	121	151	119	--	15	557
Saladillo	9	13,399	14,079	20,802	12	763	57,432
Sato	201	182	182	406	--	33	1,004
San Andrés de Giles	27	31	22	21	--	8	100
San Antonio de Areco	69	74	52	55	--	9	359
San Fernando	2	--	7	11	--	1	21
San Isidro	--	--	--	--	--	--	--
San Nicolás de los Arroyos	75	64	110	155	--	25	429
San Pedro	339	239	290	378	--	54	1,308
San Vicente	90	2	10	7	--	3	42
Sulpacha	19	27	20	20	--	0	92
Tandil	282	185	223	200	1	20	891
Tepaqué	320	374	383	301	1	39	1,379
Tornquist	27	27	54	29	--	9	146
Trenque Lauquen	2,204	2,056	2,220	3,819	58	118	10,412
Tres Arroyos	173	242	186	229	--	30	860
Veinticinco de Mayo	38	3,346	4,662	5,820	9	373	19,215
Vicente López	155	14	34	46	--	5	254
Villarino	126	99	141	157	--	17	540
Zárate	68,528	509	91,315	123,805	467	7,683	393,856
TOTAL.....	459	68,528	509	91,315	476	102,552	123,805
							467
							1,911
							393,856
							895,799

MIDDLE WHITE YORKSHIRE

La Plata	17	19	26	13	--	8	80
Adolfo Alsina	66	62	55	90	1	4	277
Alberti	9	16	28	48	4	103	108
Almirante Brown	4	--	7	2	--	1	14
Avellaneda	--	--	--	--	--	--	--
Ayacucho	20	26	--	27	--	5	103
Azul	114	135	178	883	2	11	761

(Continuación)

DEPARTAMENTO O PARTIDO	CERDAS DE VIENTEE		LECHONAS		LECHONES		CAPONES MACHOS Y HEMBRAS		CERDOS PADRES			TOTALES		TOTAL GENERAL	
	P	M	P	M	P	M	P	M	P	M	P	M	PUROS		MESTITOS
Bahía Blanca	20	13	11	10	4	4	58	58							58
Balcarlos	8	23	55	22	1	1	147	147							151
Baradero	131	34	84	84	26	26	359	359							359
Bartolomé Mitro	8	65	90	75	1	1	276	276							288
Bolívar	1.303	2.140	2.901	2.142	1	143	8.085	8.085							8.086
Bragado	26	25	29	42	2	2	123	123							125
Brandseñ	100	73	42	57	12	12	233	233							238
Campaña	2	—	—	5	2	2	9	9							9
Cañuelas	20	24	5	10	—	—	62	62							62
Carlos Casares	74	32	51	16	—	—	182	182							182
Carlos Tejedor	98	125	131	302	—	—	684	684							664
Carmen de Areco	36	30	42	42	—	—	153	153							153
Caseros	2	5	5	—	—	—	12	12							12
Castelli	8	21	30	6	—	—	66	66							66
Chacabuco	13	3	13	31	—	—	63	63							63
Chascomús	123	56	74	33	—	—	326	326							328
Chivilcoy	126	85	78	98	5	18	405	405							418
Colón	10	6	24	17	—	—	58	58							58
Coronel Dorrego	25	21	52	30	—	—	136	136							136
Coronel Pringles	48	85	58	46	—	—	230	230							250
Coronel Suárez	20	34	35	22	—	—	122	122							122
Coronel Vidal	19	24	17	18	—	—	59	59							80
Dolores	22	15	13	14	—	—	67	67							67
Esteban Echeverría	4	—	—	10	—	—	14	14							14
Exaltación de la Cruz	17	15	—	14	—	—	64	64							64
Florencio Varela	—	—	—	—	—	—	—	—							—
General Alvarado	37	45	61	39	—	—	196	196							196
General Alvear	34	50	63	126	—	—	275	275							275
General Arenales	27	51	39	78	—	—	196	196							196
General Belgrano	18	8	21	12	—	—	66	66							66
General Conesa	27	22	24	11	—	—	90	90							90
General Guido	11	30	35	83	—	—	166	166							166
General Lamadrid	31	21	16	32	—	—	107	107							107
General Las Heras	13	13	2	3	—	—	32	32							33
General Lavalle	7	—	—	3	—	—	3	3							27
General Madariaga	—	—	—	—	—	—	—	—							—
General Paz	10	—	—	—	—	—	—	—							—
General Pinto	1	17	1	20	—	—	17	17							17
General Pueyrredón	—	—	—	10	—	—	41	41							45
General Rodríguez	—	—	—	—	—	—	—	—							—
General San Martín	—	—	—	—	—	—	—	—							—

Chascomús	343	255	830	404	41	1,872
Chivilcoy	1,658	1,452	1,500	1,736	371	6,763
Colón	1,108	417	520	641	217	3,112
Coronel Dorrego	457	428	534	570	85	2,094
Coronel Pringles	280	268	358	388	70	1,374
Coronel Suárez	561	537	590	498	167	2,353
Coronel Vidal	820	315	206	227	47	1,015
Dolores	226	135	196	476	34	1,057
Esteban Echeverría	159	121	171	202	24	677
Exaltación de la Cruz	356	250	289	347	30	1,362
Florencio Varela	99	104	146	127	17	499
General Alvarado	604	877	261	576	68	1,886
General Alvear	1,110	653	614	924	58	3,359
General Arenales	1,888	2,280	2,604	3,369	458	10,620
General Belgrano	227	208	183	201	37	856
General Conesa	50	42	88	85	4	219
General Guido	74	68	140	169	15	471
General Lamadrid	188	208	182	220	38	939
General Las Heras	140	141	175	181	35	675
General Lavalle	105	115	113	270	29	682
General Madariaga	363	336	499	454	48	1,698
General Paz	46	28	47	24	12	157
General Pinto	557	497	687	651	283	2,675
General Puyrredón	1,553	121	135	168	20	1,982
General Rodríguez	189	232	216	216	38	799
General San Martín	121	231	239	236	33	850
General Sarmiento	312	365	453	439	54	1,622
General Viamonte	1,443	1,995	2,376	1,768	247	7,890
General Villegas	1,758	1,821	2,248	2,158	359	8,844
González Chaves	211	249	263	282	40	1,045
Guamini	807	1,348	1,484	1,228	98	4,965
Júarez	277	174	263	253	55	1,022
Junín	1,452	1,642	2,012	1,910	361	7,277
Laprida	72	62	48	69	11	257
Las Conchas	180	235	326	500	46	1,295
Las Flores	584	471	609	709	105	2,478
Leandro N. Alem	902	559	617	910	89	3,071
Lincoln	2,171	2,424	3,086	2,580	366	10,627
Lobería	585	604	679	680	150	2,648
Lobos	909	483	481	551	67	2,441
Lomas de Zamora	285	67	83	618	13	1,066
Luján	790	409	617	607	147	2,564
Magdalena	298	169	185	378	85	1,110
Maipú	105	110	103	118	38	469
Marcos Paz	259	92	91	84	22	543
Matanza	421	270	867	703	29	1,784
Mercedes	514	355	485	1,085	349	2,788
Merlo	110	42	191	117	10	470
Monte	243	147	217	238	23	903

(Continuación)

DEPARTAMENTO o PARTIDO	CERDAS DE VENTRE		LECHONAS		LECHONES		CAPONES MACHOS Y HEMBRAS		CERDOS PADRES			TOTALES		TOTAL GENERAL	
	P	M	P	M	P	M	P	M	P	M	P	M	PUROS		MESTIZOS
Moreno	85	18	15	17	9	38	1531	308	17	3	88	1531	308	1531	
Morón	804	226	232	292	81	1582	651	660	81	2408	2498	651	660	2498	
Navarro	482	624	651	1002	120	4437	1042	1002	120	4437	4437	1042	1002	4437	
Necochea	996	1042	1267	3776	239	11928	2060	3776	239	11928	11928	2060	3776	11928	
Nuevo de Julio	2060	2641	3276	412	66	12399	288	412	66	12399	12399	288	412	12399	
Olavarría	508	825	556	427	68	2184	508	427	68	2184	2184	508	427	2184	
Patagones	1665	2040	2073	2948	179	9510	1665	2948	179	9510	9510	1665	2948	9510	
Pehuajó	2382	3420	3387	4254	201	13544	2382	4254	201	13544	13544	2382	4254	13544	
Pellegrini	2449	2826	2820	4305	545	12654	2449	4305	545	12654	12654	2449	4305	12654	
Pergamino	92	73	81	97	17	366	92	97	17	366	366	92	97	366	
Pila	635	402	549	501	195	2282	635	501	195	2282	2282	635	501	2282	
Pilar	389	1069	1245	1040	200	4443	389	1040	200	4443	4443	389	1040	4443	
Puán	380	257	308	315	42	1258	380	315	42	1258	1258	380	315	1258	
Quilmes	1078	1299	1701	1495	243	5814	1078	1495	243	5814	5814	1078	1495	5814	
Ramallo	215	220	248	226	43	952	215	226	43	952	952	215	226	952	
Rauch	765	754	880	1515	94	4009	765	1515	94	4009	4009	765	1515	4009	
Rivadavia	1028	953	1254	1649	219	5103	1028	1649	219	5103	5103	1028	1649	5103	
Rojas	827	993	1173	1452	127	4575	827	1452	127	4575	4575	827	1452	4575	
Roque Pérez	202	140	229	305	31	907	202	305	31	907	907	202	305	907	
Saavedra	1558	2347	2938	3760	1	11563	1558	3760	1	11563	11563	1558	3760	11563	
Saladillo	1517	1532	1813	1813	290	6970	1517	1813	290	6970	6970	1517	1813	6970	
San Andrés de Giles	709	420	450	668	210	2548	709	668	210	2548	2548	709	668	2548	
San Antonio de Arco	450	125	253	260	49	1955	450	260	49	1955	1955	450	260	1955	
San Fernando	87	116	124	86	6	938	87	86	6	938	938	87	86	938	
San Isidro	1074	980	1328	2274	412	6063	1074	2274	412	6063	6063	1074	2274	6063	
San Nicolás de los Arroyos	2344	2059	2340	2851	495	9998	2344	2851	495	9998	9998	2344	2851	9998	
San Pedro	101	40	57	96	343	637	101	96	343	637	637	101	96	637	
San Vicente	171	123	195	168	32	695	171	168	32	695	695	171	168	695	
Suipacha	521	536	582	803	83	2530	521	803	83	2530	2530	521	803	2530	
Tandil	200	142	130	200	17	689	200	200	17	689	689	200	17	689	
Tapalqué	125	120	175	140	18	587	125	140	18	587	587	125	140	587	
Tornquist	839	863	1038	1073	76	3879	839	1073	76	3879	3879	839	1073	3879	
Trenque Lauquen	799	1013	1063	714	163	3753	799	714	163	3753	3753	799	714	3753	
Tres Arroyos	2099	2758	3077	3721	270	11939	2099	3721	270	11939	11939	2099	3721	11939	
Veinticinco de Mayo	415	407	488	400	43	1796	415	400	43	1796	1796	415	400	1796	
Vicente López	951	765	1048	1122	43	3909	951	1122	43	3909	3909	951	1122	3909	
Villarino															
Zárate															
TOTAL	72,997	79,091	85,753	99,420	13,020	345,100	72,997	99,420	13,020	345,100	345,100	72,997	99,420	345,100	

TAMWORTH

La Plata
 Adolfo Alsina
 Alberti
 Almirante Brown
 Avellaneda
 Ayacucho
 Azul
 Bahía Blanca
 Balcarce
 Baradero
 Bartolomé Mitre
 Bolívar
 Bragado
 Brandsen
 Campana
 Cañuelas
 Carlos Casares
 Carlos Tejedor
 Carmen de Areco
 Caseros
 Castelli
 Chacabuco
 Chascomús
 Chivilcoy
 Oglón
 Coronel Dorrego
 Coronel Fringles
 Coronel Suárez
 Coronel Vidal
 Dolores
 Estéban Echeverría
 Exaltación de la Cruz
 Florencio Varela
 General Alvarado
 General Alvear
 General Arenales
 General Belgrano
 General Conesa
 General Guido
 General Lamadrid
 General Las Heras
 General Lavalle
 General Madariaga
 General Paz
 General Perito
 General Pueyrredón
 General Rodríguez

TOTAL DE TODAS LAS RAZAS EN LA PROVINCIA DE BUENOS AIRES

PARTIDO o DEPARTAMENTO	CERDAS DE VIENTRE		LECHONAS		LECHONES		CAPONES MACHOS Y HEMBRAS		CERDOS PADRES			TOTALES		TOTAL GENERAL	
	P	M	P	M	P	M	P	M	P	M	P	M	P POROS		M MESTIZOS
La Plata	30	869	91	664	92	762	—	971	208	3	216	3.464	216	3.680	
Adolfo Alsina	64	3.456	127	3.484	103	3.763	—	4.265	481	80	324	15.400	324	15.724	
Alberti	84	2.811	125	3.444	165	3.901	—	4.224	477	27	457	14.857	391	15.248	
Amirante Bröwn	41	405	13	452	19	441	—	549	85	7	80	1.982	—	2.012	
Avellaneda	—	2.856	—	1.826	—	524	—	1.048	56	—	—	6.310	—	6.310	
Ayacucho	37	2.317	5	2.195	76	2.405	—	2.474	322	5	123	9.713	123	9.886	
Azul	15	2.606	17	2.498	17	2.709	—	3.027	69	19	379	11.219	379	11.288	
Bahía Blanca	26	829	38	812	35	961	—	1.195	149	5	104	3.946	104	4.065	
Balcarce	9	2.865	9	2.475	14	2.998	—	3.133	7	7	627	11.998	44	12.042	
Baradero	66	2.954	57	2.031	63	2.514	—	2.995	14	14	600	10.994	206	11.200	
Barrolomé Mitre	26	5.442	11	5.258	23	6.293	—	7.544	908	2	61	25.445	61	25.506	
Bolívar	186	21.820	259	34.143	246	36.891	—	44.823	291	25	1.775	139.457	982	140.439	
Bragado	124	7.208	143	8.595	53	8.875	—	12.231	1.031	—	345	37.860	345	38.235	
Brandzen	1	1.047	—	724	—	877	—	863	150	—	1	3.681	—	3.682	
Campana	9	334	4	316	23	590	—	957	56	40	56	2.263	—	2.293	
Cafucal	16	1.527	2	985	12	1.069	—	1.123	20	184	50	4.888	—	4.988	
Carlos Casares	212	6.844	260	7.873	301	11.363	—	12.189	765	50	823	38.584	823	39.367	
Carlos Tejedor	44	3.730	47	4.698	39	5.343	—	5.980	486	17	147	20.187	147	20.334	
Carman de Areco	10	1.462	16	1.179	12	1.337	—	1.813	6	6	227	6.073	44	6.117	
Caseros	44	6.350	25	7.775	95	12.105	—	10.955	4	4	168	37.986	168	38.154	
Castelli	11	1.321	11	1.232	9	1.303	—	1.742	5	203	36	5.801	—	5.837	
Chacabuco	113	7.277	310	7.084	113	7.305	—	18.083	959	78	614	35.659	614	36.273	
Chascomús	27	3.563	23	2.662	37	2.742	—	2.897	580	31	580	12.894	118	12.894	
Chivilcoy	174	7.303	112	6.422	107	6.939	—	8.985	46	46	1.207	12.612	439	31.295	
Colón	79	2.508	52	1.401	162	2.486	—	3.291	377	76	369	10.063	369	10.432	
Coronel Dorrego	34	1.894	38	1.823	11	2.239	—	2.311	11	11	8.723	8.639	89	8.723	
Coronel Pringles	16	1.309	15	1.356	14	1.412	—	1.801	5	5	309	5.687	50	5.797	
Coronel Suárez	45	3.883	31	2.957	20	3.121	—	3.210	850	18	114	13.355	114	13.365	
Coronel Vidal	6	2.019	3	2.087	—	2.360	—	2.542	5	224	14	9.222	14	9.236	
Dolores	24	1.707	18	1.435	13	1.550	—	1.748	234	13	234	6.674	63	6.737	
Esteban Echeverría	5	755	—	398	—	662	—	666	5	5	127	2.608	—	2.608	
Exaltación de la Cruz	7	1.088	—	930	14	985	—	1.082	268	1	268	4.363	—	4.365	
Florencio Varela	4	528	1	240	6	235	—	709	51	1	12	1.813	—	1.825	
General Alvarado	4	1.069	—	629	—	923	—	1.082	1	167	5	3.865	—	3.870	
General Alvear	46	6.245	—	7.156	—	7.138	—	10.583	4	4	427	31.564	60	31.604	
General Arenales	70	2.749	139	3.491	135	8.712	—	4.939	25	25	595	15.506	369	15.875	
General Belgrano	6	1.395	8	1.156	1	1.260	—	1.088	3	3	215	5.084	18	5.102	
General Conesa	—	416	—	281	—	274	—	885	—	—	—	1.851	—	1.851	
General Guido	—	613	19	494	8	587	—	766	81	2	87	2.581	—	2.588	

General Lamadrid	26	1.465	13	1.923	45	1.831	—	—	1.962	5	188	89	7.360
General Las Heras	53	781	53	580	37	782	—	—	718	5	141	176	2.902
General Lavalle	76	425	52	314	42	384	—	—	684	6	92	176	1.849
General Madariaga	6	2.589	—	2.209	10	2.938	—	—	3.162	14	222	30	11.120
General Pas	7	2.025	2	1.604	—	1.931	—	—	1.533	2	805	11	7.298
General Pinto	482	3.583	307	3.512	202	3.814	—	—	4.970	228	582	1.169	17.660
General Pueyrredón	3	2.388	2	808	—	923	—	—	943	1	146	6	5.179
General Rodríguez	5	562	13	361	2	494	—	—	593	5	96	25	2.051
General San Martín	—	174	—	263	—	331	—	—	300	—	39	—	1.107
General Sarmiento	14	642	9	538	15	878	—	—	679	2	112	40	2.884
General Viamonte	140	5.618	—	7.926	—	8.587	—	—	8.000	34	706	174	30.887
General Villegas	112	4.780	86	5.898	—	6.664	—	—	8.784	22	807	356	26.928
González Olaves	45	1.182	17	1.837	24	1.823	—	—	1.624	3	245	89	5.621
González Olaves	100	5.586	183	8.046	189	8.347	—	—	9.136	23	629	395	32.344
Guamini	18	1.747	15	1.584	14	1.524	—	—	1.778	19	231	61	6.864
Juárez	168	4.601	172	4.664	354	5.434	—	—	6.198	47	920	731	22.548
Laprada	1	691	—	555	—	554	—	—	725	1	98	2	2.628
Las Conchas	45	356	45	871	20	461	—	—	685	12	115	116	1.988
Las Flores	69	3.868	108	4.400	1	5.095	—	—	5.519	9	597	187	19.464
Leandro N. Alem	14	3.792	11	4.025	16	3.868	—	—	4.954	41	269	81	16.708
Lincóln	184	8.505	87	9.987	74	11.927	—	—	11.852	21	1.195	316	42.946
Lobos	38	3.184	58	3.155	51	3.596	—	—	2.855	18	505	165	13.295
Lobos	37	3.876	65	3.548	78	3.644	—	—	4.440	11	410	186	15.915
Jomas de Zamora	15	682	—	151	8	312	—	—	1.077	5	33	34	2.289
Luján	31	2.048	23	1.112	42	1.544	—	—	1.912	12	376	108	6.982
Magdalena	8	2.263	1	1.601	1	1.519	—	—	1.760	8	376	18	7.509
Maipú	43	821	75	932	34	848	—	—	1.005	16	113	168	3.982
Marcos Paz	4	568	—	382	—	405	—	—	317	10	57	14	1.694
Matanzas	27	680	24	595	13	712	—	—	1.186	9	55	73	3.227
Mercedes	—	1.874	—	1.324	—	1.795	—	—	2.494	1	593	1	7.880
Merlo	41	369	74	288	66	497	—	—	561	38	61	219	1.727
Monte	—	1.661	2	1.472	1	1.465	—	—	1.408	5	228	8	6.284
Moreno	1	555	—	340	—	452	—	—	374	1	201	2	1.922
Morón	2	917	—	317	—	867	—	—	264	—	94	2	1.959
Navarro	58	4.806	50	4.904	6	5.187	—	—	8.649	24	423	188	23.419
Necochea	3	4.086	—	4.470	—	5.007	—	—	6.889	8	635	11	18.087
Nuevo de Julio	95	12.569	79	17.888	26	19.488	—	—	24.561	102	2.395	302	76.841
Olavarría	22	3.010	24	3.484	12	3.629	—	—	4.625	5	478	52	15.176
Pastagones	21	1.011	13	1.125	32	1.087	—	—	982	6	148	73	4.353
Pehuayó	272	23.680	340	36.211	298	39.480	—	—	88.958	290	2.182	1.200	140.481
Pellegrini	101	13.687	41	15.262	96	17.388	—	—	28.789	80	1.098	268	76.119
Pergamino	187	7.205	98	6.832	185	9.449	—	—	11.050	68	1.409	606	35.995
Pila	27	987	33	712	20	741	—	—	886	12	104	92	8.480
Pilar	36	1.580	22	986	12	1.516	—	—	1.356	23	415	93	5.893
Puan	6	2.226	10	2.695	14	3.270	—	—	2.473	7	475	87	11.139
Quilmes	28	724	87	582	29	776	—	—	655	8	120	97	2.887
Ramallo	186	2.229	154	2.618	186	3.281	—	—	3.123	33	465	569	11.714
Ranch	—	1.546	15	1.660	15	1.678	—	—	1.820	4	229	37	6.483
Rivadavia	87	3.749	38	3.973	38	4.361	—	—	5.396	9	498	92	13.477

(Continuación)

PARTIDO O DEPARTAMENTO	CERDAS DE VIENTES		LECHONAS		LECHONES		CAPONES MACHOS Y HEMBRAS			CERDOS PADRES			TOTALES		TOTAL GENERAL	
	P	M	P	M	P	M	P	M	M	F	M	P	M	M		F
Bojás	12	5,602	8	5,968	9	7,131	—	—	—	26	871	55	27,011	7	27,066	
Roque Pérez	7	6,899	—	8,688	—	9,469	—	—	—	—	774	7	38,196	—	38,208	
Saavedra	—	1,135	—	928	—	1,459	—	—	—	2	183	2	5,070	—	5,072	
Sabadillo	41	14,787	17	24,310	13	25,977	—	—	—	44	2,175	120	103,324	—	103,444	
Salto	344	3,518	500	3,966	530	4,414	—	—	—	23	613	1,387	18,678	—	20,070	
San Andrés de Giles	3	2,843	4	1,499	10	1,701	—	—	—	2	447	19	8,287	—	8,306	
San Antonio de Areco	4	1,365	—	915	—	1,421	—	—	—	5	292	—	5,685	—	5,644	
San Fernando	6	465	6	166	9	351	—	—	—	—	61	21	1,360	—	1,371	
San Isidro	—	87	—	116	—	124	—	—	—	—	6	—	419	—	419	
San Nicolás	21	1,954	13	1,605	25	2,401	—	—	—	15	585	79	9,875	—	9,954	
San Pedro	13	4,585	5	3,891	5	4,601	—	—	—	9	900	37	19,597	—	19,684	
San Vicente	38	485	15	326	13	239	—	—	—	4	424	70	1,840	—	1,910	
Suipacha	5	1,847	2	2,716	4	2,773	—	—	—	12	168	23	13,229	—	13,252	
Tandil	33	5,177	9	4,309	47	5,194	—	—	—	6	490	95	22,181	—	22,276	
Tapalqué	15	1,258	27	1,412	14	1,404	—	—	—	5	146	61	5,362	—	5,413	
Tornquist	1	762	—	727	—	979	—	—	—	5	1,020	6	3,633	—	3,639	
Trenque Lauquen	—	7,087	—	7,635	—	8,664	—	—	—	76	625	76	36,123	—	36,199	
Tres Arroyos	148	3,289	179	3,973	17	3,785	—	—	—	14	572	368	15,561	—	15,909	
25 de Mayo	179	12,673	88	16,114	140	18,119	—	—	—	63	1,447	471	68,322	—	68,798	
Vicente López	—	—	—	—	—	—	—	—	—	—	—	—	400	—	400	
Villarino	14	1,061	—	866	6	1,068	—	—	—	11	182	31	4,129	—	4,160	
Zárate	51	1,879	40	1,621	58	1,942	—	—	—	17	210	166	7,713	—	7,879	
TOTAL	5,442	359,110	5,313	405,332	5,327	453,155	—	—	—	2,465	49,315	18,585	1,819,959	—	1,838,494	

PROVINCIA DE SANTA FE

DUROC JERSEY

DEPARTAMENTO o PARTIDO	CERDAS DE VIENTRE		LECHONAS		LECHONES		CAPONES MACHOS Y HEMBRAS		CERDOS PADRES		TOTAL ES		TOTAL GENERAL
	F	M	P	M	P	M	P	M	P	M	PURS	MRSIIZOS	
Belgrano	15	1,158	10	1,468	15	1,876	--	2,248	16	173	56	6,926	6,931
Caseros	91	2,666	197	3,621	151	3,540	--	3,540	330	310	510	13,982	14,442
Castellanos	68	1,951	64	2,547	65	2,820	--	4,126	18	548	210	11,992	12,202
Constitución	32	874	68	977	51	1,406	--	1,509	17	280	163	5,046	5,209
Guray	--	64	--	109	62	62	--	91	1	13	1	242	343
General López	469	9,654	735	11,725	810	12,578	--	20,664	154	353	2,168	56,171	57,339
General Obligado	9	185	18	109	15	112	--	102	3	38	40	496	586
Iriondo	29	1,757	--	2,388	7	2,494	--	7,693	24	275	60	14,487	14,547
La Capital	4	353	2	378	4	354	--	343	2	130	12	1,456	1,468
Las Colonias	7	1,784	1	1,968	--	2,000	--	8,861	2	417	10	9,300	9,540
Nuevo de Julio	--	129	--	189	--	121	--	124	--	29	--	639	539
Rosario	28	725	4	1,035	12	982	--	1,308	16	143	60	2,691	2,851
San Cristóbal	2	1,017	--	1,073	--	1,015	--	1,308	2	288	4	4,657	4,861
San Javier	--	180	--	152	--	124	--	189	--	41	--	586	586
San Jerónimo	88	1,955	15	2,688	52	2,936	--	4,216	7	393	107	12,081	12,188
San Justo	1	482	2	510	1	496	--	786	1	126	5	2,370	2,355
San Lorenzo	42	880	84	895	29	802	--	818	14	125	119	3,170	3,289
San Martín	16	1,729	40	2,244	50	2,512	--	8,550	12	329	118	10,844	10,403
Vera	--	108	--	40	--	39	--	53	1	15	1	249	250
TOTAL	841	27,071	1,120	83,156	1,262	86,400	--	56,546	421	4,439	3,644	156,944	160,588

BERKSHIRE

Belgrano	10	400	15	1,052	16	755	--	1,422	7	116	48	3,945	3,993
Caseros	2	1,206	5	1,705	--	2,060	--	2,799	8	252	10	8,024	8,024
Castellanos	81	1,529	11	1,678	--	1,991	--	2,555	5	887	47	8,085	8,192
Constitución	9	1,259	--	1,140	--	1,411	--	1,890	2	259	11	5,875	5,884
Guray	--	15	--	23	--	23	--	16	--	6	--	88	88
General López	89	4,728	84	5,805	96	5,776	--	7,172	19	652	188	23,628	23,816
General Obligado	2	148	8	102	4	172	--	184	1	57	10	688	698
Iriondo	--	2,031	--	2,424	--	2,720	--	6,091	--	265	--	18,461	18,461
La Capital	110	842	95	371	78	442	--	558	17	153	295	1,873	2,167
Las Colonias	2	813	--	2,255	--	2,187	--	4,272	8	480	5	12,409	12,417
Nuevo de Julio	--	288	--	282	--	192	--	228	2	80	2	915	917
Rosario	48	1,180	72	1,245	68	1,050	--	2,020	27	354	215	6,878	6,583

(Continuación)

DEPARTAMENTO O PARTIDO	CERDAS DE VIENTES		LECHONAS		LECHONES		CAPONES MACHOS Y HEMBRAS		CERDOS PADRES			TOTALES		TOTAL GENERAL		
	P	M	P	M	P	M	P	M	P	M	M	F	M		M	F
San Cristóbal	2	1,084	--	1,080	--	1,115	--	1,487	3	284	5	4,980	4,985			
San Javier	--	125	--	126	--	101	--	188	--	37	--	517	517			
San Jerónimo	3	1,652	17	2,000	5	2,135	4	8,162	4	381	29	9,171	9,200			
San Justo	--	629	--	545	--	617	--	885	--	205	--	2,881	2,881			
San Lorenzo	20	1,081	18	987	10	1,131	--	1,284	12	147	55	4,680	4,685			
San Martín	46	1,292	99	1,449	94	1,746	--	2,713	14	242	258	7,441	7,694			
Vera	--	104	--	171	--	213	--	271	--	63	--	912	912			
TOTAL	324	22,035	364	23,945	366	26,397	--	38,967	119	4,009	1,178	115,968	117,186			

POLAND CHINA

Belgrano	8	378	2	765	6	468	--	1,069	3	100	14	2,810	2,854
Caseros	--	368	--	413	--	511	--	912	--	71	--	2,302	2,302
Castellanos	4	359	10	359	8	358	--	633	1	101	1	1,719	1,720
Constancia	--	343	--	343	--	474	--	692	2	75	24	1,936	1,959
Garay	15	15	--	18	--	30	--	30	--	4	--	97	97
General López	16	589	2	1,071	32	1,325	--	1,274	4	189	54	4,658	4,710
General Obligado	--	81	--	20	--	23	--	26	--	9	--	109	109
Tronido	--	1,716	--	2,521	--	2,809	--	4,471	--	287	--	11,304	11,394
La Capital	60	60	--	95	--	84	--	94	--	18	--	846	840
Las Colonias	403	501	--	501	--	498	--	765	--	90	--	2,804	2,804
Nuevo de Julio	203	81	--	82	--	81	--	163	--	28	--	553	552
Rosario	526	607	--	748	--	645	--	741	--	134	--	2,650	2,650
San Cristóbal	383	469	--	383	--	383	--	741	3	76	3	2,049	2,052
San Javier	16	19	--	19	--	11	--	11	--	7	--	75	75
San Jerónimo	6	370	20	571	21	634	--	862	3	85	50	2,612	2,682
San Justo	--	174	--	147	--	185	--	227	--	51	--	781	781
San Lorenzo	9	622	4	460	8	491	--	851	7	100	28	2,524	2,552
San Martín	2	397	--	873	--	394	--	2,017	7	147	9	4,828	4,837
Vera	31	31	--	23	--	36	--	36	--	14	--	190	190
TOTAL	40	7,624	38	9,384	75	10,161	--	15,592	30	1,535	183	44,232	44,416

MIDDLE WHITE YORKSHIRE

Belgrano	2	62	--	86	--	98	--	137	1	18	5	401	406
Caseros	--	147	--	254	--	241	--	270	--	84	--	955	955
Castellanos	24	52	--	74	--	74	--	170	2	14	26	384	410

Constitución	149	111	198	238	21	701	701
Garry	172	963	370	274	45	1,026	1,026
General López	5	89	65	69	10	216	239
General Obligado	9	98	141	159	13	485	485
Iriondo	79	48	41	78	14	219	219
La Capital	40	237	268	403	01	1,311	1,311
Las Colonias	319	237	268	403	01	1,311	1,311
Nuevo de Julio	4	2	5	4	—	15	15
Rosario	114	101	171	108	28	607	607
San Cristóbal	64	53	64	109	20	310	391
San Javier	0	12	8	8	3	40	40
San Jerónimo	94	112	141	272	19	638	688
San Justo	68	79	83	80	17	327	327
San Lorenzo	81	106	90	186	20	483	483
San Martín	64	110	93	141	23	445	445
Vera	10	6	3	13	5	37	37
TOTAL	1,556	1,750	2,050	2,822	374	8,600	8,745

RAZA NO ESPECIFICADA

Belgrano	723	842	1,025	1,886	178	4,151	4,151
Caseros	2,239	2,907	3,784	4,384	561	13,895	13,895
Castellanos	2,229	2,710	3,081	4,439	691	13,099	13,099
Constitución	4,086	4,600	6,991	7,148	581	22,786	22,786
Garry	982	847	1,068	1,060	241	4,189	4,188
General López	5,110	6,828	7,743	8,723	1,305	29,308	29,308
General Obligado	4,980	2,950	4,117	5,876	1,439	18,371	18,371
Iriondo	2,454	2,657	3,879	4,368	682	16,540	16,540
La Capital	1,439	1,538	1,749	1,701	1,520	8,037	8,037
Las Colonias	1,880	1,990	1,556	2,065	324	7,814	7,814
Nuevo de Julio	400	412	471	481	91	1,885	1,885
Rosario	2,856	3,858	4,076	4,860	760	15,910	15,910
San Cristóbal	1,793	1,935	1,977	2,503	507	8,719	8,719
San Javier	1,369	1,187	1,141	1,890	312	8,265	8,265
San Jerónimo	2,590	3,210	3,439	4,186	509	13,988	13,988
San Justo	1,659	1,480	1,604	2,375	590	7,768	7,768
San Lorenzo	1,791	1,866	2,580	3,193	606	10,008	10,008
San Martín	1,177	1,432	1,628	2,106	207	6,575	6,575
Vera	1,622	1,477	1,396	1,194	397	5,980	5,986
TOTAL	40,724	44,164	52,101	63,548	11,516	218,063	218,063

TOTALES DE LA PROVINCIA DE SANTA FE

Belgrano	80	2,321	27	4,241	39	6,379	27	555	133	18,232	18,365
Caseros	98	6,473	142	8,856	151	10,217	134	1,268	520	38,008	39,238
Constitución	118	6,020	75	7,863	65	8,274	26	1,696	284	35,273	35,557

(Continuación)

DEPARTAMENTO O PARTIDO	OREDAS DE VIENTRES		LECHONAS		LECHONES		CAPONES MACHOS Y HERMABRAS		CERDOS PADRES		PUBOS	MESTIZOS	TOTAL GENERAL
	F	M	F	M	P	M	P	M	P	M			
	Constitución	45	6,899	78	7,179	59	9,880	—	—	21			
Garay	—	1,076	—	994	—	1,188	—	—	1	270	1	4,715	4,716
General López	29	20,181	772	24,691	941	27,091	—	—	178	8,013	2,420	118,689	116,109
General Obligado	20	4,722	26	4,289	21	4,489	—	—	6	1,539	79	20,780	20,858
Iriondo	29	8,087	—	10,083	7	11,683	—	—	24	22,642	60	58,867	58,927
La Capital	114	2,972	97	2,355	77	2,670	—	—	19	1,898	807	11,980	12,237
Las Colonias	9	7,754	1	6,851	—	6,458	—	—	5	1,381	15	98,428	98,448
Nuevo de Julio	—	989	—	867	—	870	—	—	2	1,000	2	8,906	8,908
Rosario	76	5,410	76	6,000	80	7,685	—	—	43	1,299	275	29,140	29,415
San Cristóbal	19	4,849	27	4,611	36	4,557	—	—	11	1,065	93	20,715	20,808
San Javier	—	1,551	—	1,486	—	1,354	—	—	—	890	—	6,458	6,458
San Jerónimo	42	6,601	52	8,531	78	9,329	—	—	14	1,180	186	88,830	88,576
San Justo	1	2,962	2	2,761	1	3,042	—	—	1	930	5	14,107	14,112
San Lorenzo	71	4,405	51	4,054	47	5,044	—	—	33	998	202	20,815	21,017
San Martín	64	5,159	189	6,117	144	6,572	—	—	88	10,577	380	29,682	30,013
Vera	—	1,900	—	1,717	—	1,801	—	—	1	1,802	1	7,974	7,975
TOTAL	1,260	99,017	1,560	112,432	1,746	127,118	—	—	579	21,565	5,145	537,795	542,940

PROVINCIA DE CÓRDOBA

DUROC JERSEY

Calamuchita	—	345	—	415	—	431	—	—	—	—	—	—	—	1,677
Capital	5	158	6	59	5	141	—	—	8	—	24	630	603	
Colón	9	193	13	220	10	158	—	—	7	—	39	823	862	
Cruz del Eje	—	122	—	208	—	84	—	—	—	—	—	462	462	
General Roca	27	2,245	69	1,617	30	1,922	—	—	23	—	149	9,186	9,335	
Ichuflán	—	19	—	38	—	58	—	—	—	—	—	272	272	
Juárez Calman	—	3,371	—	3,971	—	2,599	—	—	12	—	12	15,122	15,134	
Marcos Juárez	14	8,542	18	4,699	21	5,312	—	—	7	—	55	20,800	20,985	
Kinas	—	—	—	—	—	—	—	—	—	—	—	—	—	
Pocho	—	124	—	70	—	57	—	—	—	—	—	837	837	
Purillán	—	39	—	18	—	10	—	—	—	—	—	420	420	

Río Cuarto	3,932	7	4,611	5	4,774	5,618	6	662	24	19,607	19,631
Río Primero	426	39	491	18	564	563	10	137	99	2,101	2,360
Río Seco	1	—	—	—	3	—	1	—	14	—	14
Río Segundo	1,322	8	1,590	12	1,872	1,652	2	315	26	6,631	6,857
San Alberto	131	—	190	—	175	43	—	17	—	595	595
San Javier	181	—	123	—	119	128	1	6	1	557	558
San Justo	2,563	11	8,323	9	3,916	4,663	2	661	29	15,485	15,514
Santa María	649	2	376	—	638	471	2	165	6	2,519	2,525
Sobremonte	45	—	40	—	30	31	—	13	—	150	159
Tercero Abajo	1,716	—	2,177	—	2,470	2,346	2	312	2	9,021	9,023
Tercero Arriba	905	57	1,430	37	1,433	1,349	12	137	134	5,114	5,248
Totoral	151	5	123	7	118	13	—	8	—	523	545
Tulumba	72	—	36	—	46	—	1	26	—	250	251
Unión	4,666	12	6,824	8	5,914	7,057	12	702	51	25,123	25,184
TOTAL	26,899	249	33,092	102	32,755	39,457	108	4,593	674	186,796	197,470

BERKSHIRE

Calamuchita	100	—	94	—	106	163	—	18	—	425	424
Capital	24	2	26	—	4	52	—	6	—	192	196
Ordón	511	—	189	—	303	280	2	183	3	1,810	1,319
Oruz del Eje	252	—	89	29	66	86	1	16	87	509	746
General Roca	8,112	28	8,340	24	8,865	5,287	16	598	73	16,202	16,275
Irachitín	58	—	101	—	90	82	1	18	1	819	820
Juárez Cuzman	4,104	—	5,043	—	5,633	7,264	16	487	16	22,486	22,502
Marcos Juárez	3,548	8	4,811	14	6,081	7,435	5	604	39	22,829	22,868
Minas	—	—	—	—	—	—	—	—	—	—	—
Pocho	5	—	18	—	49	11	—	2	—	76	72
Punilla	5	—	48	—	44	21	—	—	—	151	151
Río Cuarto	4,141	—	4,464	—	4,862	6,770	8	501	8	20,733	20,746
Río Primero	298	7	203	—	815	298	1	74	15	1,263	1,273
Río Seco	—	—	4	—	3	2	—	—	—	9	0
Río Segundo	1,009	—	1,295	—	1,568	1,423	1	224	1	5,579	5,590
San Alberto	108	—	90	—	89	67	—	16	—	357	357
San Javier	94	—	52	—	50	39	—	12	—	247	247
San Justo	1,551	6	2,244	4	2,415	2,775	8	399	19	9,454	9,473
Santa María	435	15	445	40	431	842	5	97	65	1,813	1,833
Sobremonte	19	—	8	—	20	5	—	2	—	45	49
Tercero Abajo	1,190	4	1,406	—	1,834	1,781	1	178	10	6,213	6,228
Tercero Arriba	964	—	1,110	—	1,223	1,362	7	164	18	4,933	4,951
Totoral	184	—	125	—	105	89	—	33	—	490	496
Tulumba	47	—	30	—	14	17	—	10	—	124	125
Unión	4,646	16	4,961	15	5,211	5,489	8	583	40	20,983	20,723
TOTAL	26,757	81	30,230	126	34,166	41,009	72	4,189	359	186,871	186,724

(Continuación)

DEPARTAMENTO o PARTIDO	CERDAS DE VIENTRE		LECHONAS		LECHONES		CAPONES MACHOS Y HENEBRAS		CERDOS PADRES			TOTALES		TOTAL GENERAL		
	P	M	P	M	P	M	P	M	P	M	P	M	PIGOS		RESISTIZOS	
Calamuchita	18			88		25			62				5	148		148
Capital	20			18		14			49				10	112		112
Colón	75			58		60			74				9	280		280
Cruz del Eje	125			123		185			57				6	470		470
General Roca	377			878		446			697				59	1,904		1,904
Isehillo	15			15		6			14				4	54		54
Juárez Celman	1,531			1,616		1,432			2,181				125	6,865		6,874
Marcos Juárez	1,955			1,908		2,226			3,640				170	9,200		9,209
Minas																
Forcho																
Panilla	6			6		1			6				2	21		21
Río Cuarto	352			453		587			475				56	1,858		1,858
Río Primero	105			106		81			142				21	453		453
Río Seco																
Río Segundo	138			207		173			258				46	812		812
San Alberto	16			14		6			6				4	46		46
San Javier	2								4				1	9		9
San Justo	327		2	458		504	2		540				96	1,942		1,942
Santa María	129			136		126			137				28	556		556
Sobremonte																
Tercero Abajo	162			184		177			268				34	820		820
Tercero Arriba	187			106		135			146				22	657		657
Titocul	34			22		26			18				8	102		102
Tutumba	2			4		2								8		8
Unión	908			1,097		1,242			1,635				130	5,002		5,002
TOTAL	2	5,325	2	6,972	2	7,958	2		10,598	12		852	18	31,405		31,428

POLAND CHINA

MIDDLE WHITE YORKSHIRE

Calamuchita	22			22		12			86				6	118		118
Capital	40			48		10			28				1	65		65
Colón	40			48		40			46				57	245		245

Cruz del Eje	10	5	15	0	1	40	40
General Roca	128	190	178	134	22	652	652
Ischilín	34	8	18	12	5	72	72
Juárez Celman	182	248	828	105	20	903	933
Marcos Juárez	312	180	93	95	19	604	604
Minas	1	1	1	1	2	2	2
Pocho	10	6	4	11	1	82	82
Punilla	632	692	596	758	84	2,786	2,786
Río Cuarto	96	86	182	98	21	429	429
Río Primero	1	5	5	4	52	15	15
Río Seco	178	210	241	210	6	900	900
Río Segundo	19	16	8	16	6	64	64
San Alberto	7	1	4	8	2	17	17
San Javier	198	340	335	841	47	1,268	1,360
San Justo	87	108	134	112	16	457	487
Santa María	1	1	1	1	2	3	3
Sobremonte	192	179	842	383	28	1,124	1,124
Tercero Abajo	185	149	175	141	37	688	641
Tercero Arriba	8	8	9	9	4	85	88
Totoral	7	18	11	6	8	44	44
Tutamba	125	282	369	208	26	867	867
Unión	2,381	2,758	2,972	2,821	466	11,398	11,403
TOTAL					5		

RAZA NO ESPECIFICADA

Calamuchita	907	1,005	1,054	773	180	3,919	8,919
Capital	1,206	2,215	1,098	405	9	4,865	4,868
Colón	1,265	526	872	714	440	3,617	3,617
Cruz del Eje	1,532	1,389	1,850	1,037	307	5,515	5,515
General Roca	1,250	1,897	1,819	1,715	273	6,454	6,454
Ischilín	518	476	429	332	119	1,989	1,989
Juárez Celman	2,863	2,578	3,003	3,201	383	12,028	12,028
Marcos Juárez	2,051	3,116	3,439	3,244	373	12,223	12,228
Minas	546	546	528	355	154	2,124	2,124
Pocho	540	516	391	379	108	1,984	1,984
Punilla	421	318	370	344	585	1,988	1,986
Río Cuarto	5,879	5,349	6,540	7,517	929	26,011	26,011
Río Primero	2,484	2,567	2,762	2,451	664	10,968	10,966
Río Seco	586	431	888	265	141	1,811	1,811
Río Segundo	2,823	4,013	4,001	3,845	772	15,514	15,514
San Alberto	980	745	720	566	366	3,319	3,319
San Javier	870	548	478	591	177	2,459	2,450
San Justo	4,772	5,817	6,507	7,410	1,626	25,693	25,698
Santa María	2,289	2,298	2,175	1,636	452	8,760	8,760
Sobremonte	391	219	203	139	57	845	840

(Continuación)

DEPARTAMENTO o PARTIDO	CERDAS DE VIENTRE		LECHONAS		LECHONES		CAPONES Y MACHOS Y HEMBRAS		CERDOS PADRES			TOTAL GENERAL		
	P	M	P	M	P	M	P	M	P	M	P	M	Puros	Mezclados
Tercero Abajo	—	1,814	—	2,092	—	2,252	—	1,828	—	—	244	—	—	8,030
Tercero Arriba	—	2,912	—	8,857	—	3,841	—	3,841	—	—	746	—	—	14,697
Total	—	4,726	—	10,949	—	6,093	—	5,669	—	—	990	—	—	23,424
Tuhamba	—	536	—	829	—	519	—	519	—	—	288	—	—	2,617
Unión	—	8,354	—	8,543	—	4,390	—	3,935	—	—	566	—	—	15,724
TOTAL	—	48,180	—	46,111	—	49,657	—	47,442	—	—	10,109	—	—	198,508

TOTALES DE LA PROVINCIA DE CÓRDOBA

Calamuchita	1,392	1,577	—	1,649	—	1,381	—	—	—	—	282	—	—	6,281
Capital	1,425	2,330	8	1,242	5	794	—	—	—	—	97	—	—	5,376
Cotón	2,098	1,086	13	1,145	10	1,265	—	—	—	—	737	—	—	6,281
Orus del Eje	7	2,089	—	1,814	29	1,550	—	—	—	—	344	—	—	6,996
General Roca	87	7,062	92	6,917	54	8,132	—	—	—	—	1,201	—	—	34,398
Isathlín	—	799	—	658	—	596	—	—	—	—	170	—	—	2,707
Juárez Calman	—	11,941	—	13,456	—	12,940	—	—	—	—	1,387	—	—	57,471
Márquez Juárez	26	11,008	21	14,714	35	17,156	—	—	—	—	1,664	—	—	65,285
Minas	—	640	—	540	—	533	—	—	—	—	154	—	—	2,124
Pocho	—	670	—	518	—	460	—	—	—	—	181	—	—	2,399
Punilla	—	505	—	391	—	433	—	—	—	—	556	—	—	2,819
Río Cuarto	6	14,808	7	15,549	5	17,269	—	—	—	—	2,233	—	—	71,027
Río Primero	39	9,381	46	3,582	18	3,844	—	—	—	—	897	—	—	15,388
Río Seco	—	590	—	447	—	399	—	—	—	—	141	—	—	1,849
Río Segundo	4	5,550	8	7,285	12	7,917	—	—	—	—	1,407	—	—	29,463
San Alaberto	—	1,254	—	1,056	—	992	—	—	—	—	409	—	—	4,381
San Javier	—	954	—	719	—	653	—	—	—	—	198	—	—	3,290
San Justo	15	9,419	19	12,160	15	13,657	—	—	—	—	3,799	—	—	53,770
Santa María	7	3,559	17	3,574	40	3,574	—	—	—	—	788	—	—	14,110
Sobremonte	—	293	—	284	—	253	—	—	—	—	74	—	—	1,057
Tercero Abajo	5	4,874	4	6,087	—	6,925	—	—	—	—	796	—	—	25,225
Tercero Arriba	39	5,103	57	6,022	39	5,818	—	—	—	—	1,158	—	—	26,938
Total	—	942	—	943	—	844	—	—	—	—	500	—	—	8,776
Tuhamba	—	1,084	—	1,052	—	902	—	—	—	—	390	—	—	3,798
Unión	18	13,669	85	16,587	23	16,972	—	—	—	—	1,950	—	—	8,888
TOTAL	231	105,051	322	119,273	292	123,008	—	—	—	—	20,170	—	1,050	512,476
TOTAL	—	—	—	—	—	—	—	—	—	—	141,127	106	—	67,500

PROVINCIA DE ENTRE RÍOS

DUROC JERSEY

Colón	1	404	845	883	509	1	108	4	1,749	1,753
Concordia	40	612	864	703	1,002	10	295	85	3,476	3,561
Diamante	1	419	481	445	470	--	11	1	1,927	1,928
Federación	4	251	271	300	317	4	68	12	1,207	1,219
Fediciano	2	99	113	116	111	2	38	14	477	491
Gualedguay	20	555	693	662	705	7	112	65	2,667	2,793
Gualedguaychú	56	940	1,021	937	1,059	10	168	145	4,134	4,279
La Paz	5	310	359	328	301	7	89	16	1,387	1,403
Nogoyá	--	607	496	659	638	--	181	--	2,572	2,573
Paraná	7	683	800	683	891	2	175	11	8,232	8,243
Rosario Tala	4	276	317	321	274	4	90	13	1,278	1,291
Uruguay	23	688	667	789	781	7	171	69	3,056	3,125
Victoria	--	277	300	300	256	1	55	1	1,188	1,189
Villaguay	22	481	452	437	460	2	130	64	1,980	2,044
TOTAL	185	6,611	7,110	7,084	7,724	57	1,793	500	80,330	80,330

BERKSHIRE

Colón	8	283	156	100	215	2	55	5	854	859
Concordia	5	866	901	299	109	4	471	18	1,535	1,553
Diamante	8	108	111	90	131	1	33	11	463	474
Federación	8	117	163	161	174	2	31	20	646	666
Fediciano	--	54	42	47	68	--	17	--	225	228
Gualedguay	8	466	317	375	384	2	38	10	1,630	1,640
Gualedguaychú	4	1,212	777	821	637	8	189	12	3,656	3,668
La Paz	5	88	95	91	49	2	23	12	341	353
Nogoyá	8	862	380	364	344	3	92	6	1,542	1,548
Paraná	4	875	459	437	336	8	99	10	1,723	1,736
Rosario Tala	7	140	133	134	139	2	33	12	579	591
Uruguay	245	292	292	196	245	2	77	7	995	1,002
Victoria	--	522	832	352	316	4	79	4	1,603	1,605
Villaguay	3	312	366	231	305	8	57	9	1,271	1,290
TOTAL	48	4,590	3,864	3,787	3,512	88	1,844	186	17,067	17,203

(Continuación)

DEPARTAMENTO o PARTIDO	CERDAS DE VIENTRE		LECHONAS		LECHONES		CAPONES MACHOS Y HEMBRAS		CERDOS PADRES		PURROS	RESISTOS	TOTAL GENERAL
	P	M	P	M	P	M	P	M	P	M			
Colón	28		30		41		52		5		154		156
Concordia	3	87	65	84	74	74	23	313	23	3	313		316
Diamante		69	53	72	72	97	17	277	17		277		277
Federación		94	83	107	107	83	38	400	38		400		400
Feliciano		6	8	12	12	4	2	32	2		32		32
Gualeguay		57	89	94	94	45	11	296	11		296		296
Gualeguaychú	1	81	107	101	101	92	31	412	31	1	412		413
La Paz	5	24	21	25	22	1	7	99	7	17	99		116
Nogoyá		191	228	210	210	202	64	895	64		895		895
Paraná		79	89	95	95	106	29	398	29		398		398
Rosario Tala	2	23	28	32	32	19	6	108	6	3	108		108
Uruguay	2	59	81	88	88	89	18	345	18	6	345		351
Victoria		80	88	103	103	80	16	362	16		362		362
Villaguay	3	86	110	101	101	78	22	397	22	12	397		409
TOTAL	16	964	13	1,069	8	1,145	1,028	5	284	42	4,485		4,527

POLAND CHINA

MIDDLE WHITE YORKSHIRE

Colón	34		18		10		31		3		102		102
Concordia	23	16	37	19	16	19	3	71	3		71		71
Diamante	29		10		36		35	154	17		154		154
Federación	23		22		14		51	116	6		116		116
Feliciano	2	28	30	5	28	3	88	129	9	16	145		145
Gualeguay		19	23		34		24	105	5		105		105
Gualeguaychú		108	110		80		99	426	23		426		426
La Paz	1	58	35	23	23	21	10	131	47	1	131		131
Nogoyá	8	127	169	161	161	139	2	643	96		643		643
Paraná		307	233	234	234	241	6	1,141	6		1,141		1,141
Rosario Tala		10	22	21	21	74	6	139	11		139		139
Uruguay		88	107	87	87	78	11	366	11		366		366
Victoria	1	44	41	54	54	52	8	200	8	4	200		204
Villaguay		39	19	24	24	19	6	107	6		107		107
TOTAL	7	919	8	862	6	856	921	5	251	26	3,853		3,855

RAZA NO ESPECIFICADA

Colón	783	772	783	959	348	3,645
Concordia	691	430	425	672	102	2,320
Diamante	1,500	1,393	1,450	1,709	---	6,451
Federación	1,058	1,090	1,107	1,656	280	5,250
Feliciano	115	109	120	111	25	480
Guaileguay	447	339	519	468	112	1,935
Guaileguaychí	2,131	1,925	1,811	1,804	302	7,973
La Paz	1,052	912	839	679	243	8,715
Nogoyá	955	994	926	1,074	345	4,294
Paraná	2,792	2,585	2,873	3,051	874	11,975
Rosario Tala	551	578	592	574	142	2,437
Uruguay	1,511	1,427	1,442	1,663	341	6,379
Victoria	868	676	642	660	253	3,104
Villeguay	649	549	463	523	148	2,332
TOTAL	15,103	13,844	13,851	15,587	3,905	62,290

TOTALES DE LA PROVINCIA DE ENTRE RÍOS

Colón	4	1,487	2	1,321	1,413	1,766	8	519	9	6,509	6,515
Concordia	48	1,769	31	1,670	1,506	1,876	14	894	106	7,715	7,891
Diamante	4	2,125	6	2,079	2,102	2,403	1	564	12	9,272	9,284
Federación	7	1,543	13	1,629	1,749	2,280	6	418	82	7,610	7,651
Feliciano	4	303	8	302	313	332	5	91	30	1,849	1,816
Guaileguay	28	1,544	23	1,461	1,684	1,616	9	328	75	6,633	6,708
Guaileguaychí	61	4,431	44	3,943	3,750	3,711	18	713	158	16,601	16,759
La Paz	16	1,507	14	1,422	1,299	1,072	10	372	46	5,072	5,718
Nogoyá	6	2,242	6	2,287	2,311	2,397	5	729	11	9,946	9,957
Paraná	11	4,236	8	4,136	4,152	4,675	5	1,273	21	18,472	18,493
Rosario Tala	18	3,006	11	1,073	1,100	1,080	7	277	28	4,536	4,564
Uruguay	25	2,586	22	2,514	2,612	2,811	9	618	82	11,141	11,223
Victoria	1	1,791	2	1,432	1,451	1,364	5	417	9	6,455	6,464
Villeguay	28	1,567	27	1,406	1,276	1,385	8	363	85	6,087	6,172
TOTAL	256	28,137	195	26,743	26,723	28,707	100	7,576	704	118,001	118,705

Esquina	116	80	57	51	14	318	318
General Paz	61	21	20	25	6	188	188
Goya	410	269	278	195	40	1,190	1,201
Itafé	5	6	—	—	—	—	—
Itazuingó	—	—	—	—	—	—	—
Lavalle	259	36	184	99	30	613	613
Mburucuyé	159	173	104	85	8	589	589
Mercedes	180	101	156	112	94	652	660
Monte Oseros	42	47	55	114	7	265	265
Paso de los Libres	62	53	110	50	14	289	289
Saladas	5	8	8	2	2	25	25
San Cosme	70	45	56	2	2	175	175
San Luis del Palmar	1	3	—	2	—	6	6
San Martín	13	12	17	30	6	73	73
San Miguel	66	54	72	75	9	276	276
San Roque	250	434	404	536	40	1,664	1,664
Santo Tomás	25	19	13	11	9	77	77
Sauce	8	8	5	6	5	32	32
TOTAL	6	2,055	4	1,811	1	7,622	7,651

POLAND CHINA

Bella Vista	47	34	41	50	9	175	175
Berón de Astrada	—	—	—	—	—	—	—
Capital	1	—	1	1	2	5	5
Concepción	42	40	45	111	5	240	240
Curuzú Cuatiá	9	5	4	4	2	24	24
Empedrado	16	13	3	2	1	31	34
Esquina	235	145	124	74	23	609	609
General Paz	—	—	—	—	—	—	—
Goya	759	795	837	893	115	3,343	3,349
Itafé	—	—	—	—	—	—	—
Itazuingó	—	—	—	—	—	—	—
Lavalle	38	40	60	44	5	193	193
Mburucuyé	30	30	30	5	2	87	87
Mercedes	22	37	48	13	8	122	122
Monte Oseros	17	24	14	23	10	86	83
Paso de los Libres	14	8	9	17	4	52	52
Saladas	3	5	4	4	1	17	17
San Cosme	—	—	—	—	—	—	—
San Luis del Palmar	1	—	—	—	—	1	1
San Martín	4	—	2	24	—	32	32
San Miguel	4	7	4	3	1	18	18
San Roque	115	135	129	110	19	508	508
Santo Tomás	8	11	17	21	5	62	62
Sauce	8	2	1	2	—	8	8
TOTAL	1,857	1,847	1,873	1,844	8	5,627	5,630

(Continuación)

DEPARTAMENTO o PARTIDO	ORDAS DE VIENTRE		LECHONAS		LECHONES		CAPONES MACHOS Y HEMBRAS		ORDOS PADRES			TOTALES		TOTAL GENERAL		
	P	M	P	M	P	M	P	M	P	M	P	M	PYROS		MESTIZOS	
Bella Vista	1														10	10
Berón de Astrada																
Capital		12		6											4	35
Concepción		14		15		9									1	67
Curuzú Cuatiá		39		26		17									3	90
Empedrado		7		3		3									2	16
Esquina		11		14		11									2	41
General Paz		30		19		20									5	113
Goya		14		5		15									1	42
Itatí		16		17		21									1	77
Itzaingó		1		20		15									1	62
Lavalle		13		15		7									5	44
Mburucuyé																
Mercedes																
Monte Caseros		7		5		6									2	45
Paso de los Libres		9		5		3									2	23
Saladas		6		10		5									2	30
San Cosme		10		6		2									1	18
San Luis del Palmar		2		1		1									1	4
San Martín		3		6		1									2	13
San Miguel																
San Roque		25		46		15									3	136
Santo Tomé		18		24		19									8	83
Sauce		2		4		2									1	9
TOTAL	246		247	182		255		44					974			974

MIDDLE WHITE YORKSHIRE

RAZA NO ESPECIFICADA

Bella Vista	500	442	473	693	170	2,338
Berón de Astrada	315	2,006	2,005	310	107	4,743
Capital	288	125	193	454	63	1,123
Concepción	1,800	1,238	1,215	1,388	287	5,829
Curuzú Cuatiá	157	122	122	152	51	614
Empedrado	201	104	197	192	77	692

Esquina	330	261	281	33	1,185
General Paz	320	281	853	70	1,196
Goya	843	607	777	161	3,080
Itaf	48	23	46	15	179
Ituzingó	481	398	264	80	1,663
Lavalle	730	645	891	167	3,047
Mburucuyá	108	100	64	1	458
Mercedes	122	105	62	26	521
Monte Caseros	374	374	793	99	2,031
Paseo de los Libres	113	73	73	23	339
Saladas	195	170	180	40	743
San Cosme	36	9	10	8	74
San Luis del Palmar	175	92	122	43	599
San Martín	466	235	311	80	1,320
San Miguel	452	284	316	90	1,434
San Roque	445	305	347	67	1,509
Santo Tomé	323	281	249	98	1,243
Sauce	54	55	78	35	313
TOTAL	8,604	8,500	8,356	1,891	36,073

LARGE BLACK

Bella Vista					
Berón de Astrada					
Capital					
Coacopión					
Curuzú Cuatiá					
Empedrado					
Esquina					
General Paz	20	27	50	2	109
Goya	40	64	37	13	210
Itaf					
Ituzingó	1	5	4		10
Lavalle					
Mburucuyá					
Mercedes					
Monte Caseros					
Paseo de los Libres					
Saladas					
San Cosme					
San Luis del Palmar					
San Martín					
San Miguel					
San Roque					
Santo Tomé					
Sauce					
TOTAL	61	96	91	15	329

(Continuación)

DEPARTAMENTO o PARTIDO	CERDAS DE VIENTRE		LECHONAS		LECHONES		CAPONES MACHOS Y HENEBRAS		CERDOS FADEES		TOTALES		TOTAL GENERAL
	P	M	P	M	P	M	P	M	P	M	PURBOS	MESTIZOS	
Bella Vista	1	682	8	563	--	566	--	830	1	195	10	2,836	2,846
Berón de Astrada		322		2,011	--	2,007	--	314	--	109		4,763	4,763
Capital		345		163	--	295	--	470	--	77		1,280	1,280
Concepción		1,691		1,674	--	1,582	--	1,911	--	275		7,133	7,133
Curuzú Cuatá		329		247	--	231	--	290	--	98		1,195	1,195
Empedrado		326		234	--	145	--	200	--	81		976	976
Espina		701		599	--	493	--	379	--	139		2,311	2,311
General Paz		429		296	--	295	--	463	--	84		1,567	1,567
Goya	19	2,891	17	1,997	17	2,066	--	2,104	8	370	61	8,928	8,989
Itatí		64		61	--	47	--	68	--	16		256	256
Ituzaingó		483		462	--	427	--	294	--	82		1,753	1,753
Lavalle		1,117		754	--	945	--	1,079	--	264		4,129	4,129
Mburucuyá		542		466	--	434	--	320	--	44		1,806	1,806
Mercedes	1	362	2	352	4	393	--	196	1	139	8	1,879	1,887
Monte Caseros		505		533	--	500	--	1,037	--	51		2,720	2,720
Paso de los Libres		224		151	--	185	--	172	--	47		783	783
Saladas		221		201	--	192	--	199	--	47		860	860
San Ome		117		74	--	76	--	135	--	13		295	295
San Luis del Palmar		189		181	--	108	--	137	--	45		645	645
San Martín	4	562	2	297	--	287	--	399	1	105	7	1,650	1,657
San Miguel		538		373	--	369	--	401	--	105		1,787	1,787
San Roque		931		1,051	--	837	--	1,186	--	140		4,145	4,145
Santo Tomé		427		402	--	381	--	371	--	134		1,715	1,715
Sauce		145		132	--	69	--	99	--	40		481	481
TOTAL	25	13,648	29	13,254	21	12,911	--	12,874	11	2,706	86	55,893	55,479

PROVINCIA DE SALTA

DUROC JERSEY

Anta	92	68	50	16	298
Cuchí	2	1	1	1	3
Cafayate	8	4	2	9	21

(Continuación)

DEPARTAMENTO ó PARTIDO	CERDAS DE VIENTRE		LECHONAS		LECHONES		CAJONES MACHOS Y HEMBRAS		CERDOS PADRES			TOTALES		TOTAL GENERAL		
	P	M	P	M	P	M	P	M	P	M	P	M	PURBOS		MESTIZOS	
Anta		81		40		50		7		8				121		121
Cachí		21		9		11		6		2				49		49
Cafayate																
Caldera																
Campo Santo																
Candelaria																
Capital		50		85						8				7		83
Cereillos		184		60		85		70		12				371		383
Chicoana		3		5		8		6		1				15		18
Grachipas																
Iruya																
La Poma																
La Villa		162		53		1		30		16				293		309
Metán																
Molinos																
Orán		3		2		1				1				12		15
Rivadavia																
Rosario de la Frontera																
Rosario de Lerma		158		68		79		128		13				446		469
San Carlos		13		23		24		10		5				75		88
Santa Victoria																
TOTAL		430		295		359		359		56				1,349		1,349

POLAND CHINA

MIDDLE WHITE YORKSHIRE

Anta		3		2												6
Cachí		3						1		1						4
Cafayate		1		2				2		1						6
Caldera																
Campo Santo																
Candelaria		10		9		11				3				32		43
Capital																
Cereillos		1						2						3		4
Chicoana		1				2				2				5		6

Guachipas	6	18	11	5	1	40	40
Iruya	—	—	—	—	—	—	—
La Poma	—	—	—	—	—	—	—
La Vifa	—	—	—	—	—	—	—
Mésán	22	5	3	10	6	46	46
Molinos	3	5	—	—	1	14	14
Ordón	—	—	4	—	—	—	—
Rivadavia	—	—	—	—	—	—	—
Rosario de la Frontera	—	—	—	—	—	—	—
Rosario de Lerma	2	2	2	—	1	7	7
San Carlos	—	—	—	—	—	—	—
Santa Victoria	—	—	—	—	—	—	—
TOTAL	61	42	33	21	16	163	163

RAZA NO ESPECIFICADA

Anta	1,325	1,297	1,102	850	299	4,873	4,873
Cachí	178	92	76	175	41	557	557
Cafayate	317	188	255	178	94	1,032	1,032
Caldera	406	178	197	246	95	1,122	1,122
Campo Santo	475	357	317	237	215	1,603	1,603
Candelaria	583	494	519	704	100	2,403	2,403
Cespal	641	1,012	1,006	980	533	3,628	3,628
Cerrillos	1,282	1,193	1,102	1,989	341	5,208	5,208
Chicoma	489	363	366	323	70	1,621	1,621
Guachipas	293	286	380	266	125	1,256	1,256
Iruya	223	325	104	40	35	728	728
La Poma	48	28	16	12	15	119	119
La Vifa	423	426	469	701	104	2,122	2,122
Mésán	1,423	1,180	1,045	986	310	4,900	4,900
Molinos	88	53	77	71	23	312	312
Orán	3,504	3,511	3,174	2,234	1,116	13,539	13,539
Rivadavia	4,055	2,893	2,540	1,753	788	12,004	12,004
Rosario de la Frontera	1,417	1,109	968	831	334	4,659	4,659
Rosario de Lerma	430	464	449	421	102	1,846	1,846
San Carlos	197	135	104	201	96	738	738
Santa Victoria	97	47	54	8	64	270	270
TOTAL	17,927	15,576	14,201	11,966	4,862	64,592	64,592

TOTALES DE LA PROVINCIA DE SALTA

Anta	1,441	1,407	1,211	920	319	5,298	5,298
Cachí	221	115	102	200	50	688	688
Cafayate	321	190	255	184	97	1,047	1,047
Caldera	406	178	197	245	95	1,122	1,122

(Continuación)

ESTAMENTO O PARTIDO	CERDAS DE VIENTRE		LECHONAS		LECHONES		CAPONES MACHOS Y HEMBRAS		CERDOS PADRES		TOTALES		TOTAL GENERAL	
	P	M	P	M	P	M	P	M	P	M	M	F		
														M
Campo Santo	623	—	425	—	732	—	—	280	—	223	—	—	2,267	2,207
Candelaria	656	—	561	—	571	—	764	—	106	—	—	—	2,645	2,648
Capital	697	—	1,050	—	1,007	—	884	—	595	—	—	—	8,738	8,738
Cerrillos	1,424	—	1,270	—	1,310	—	1,490	—	259	—	—	—	5,656	5,656
Chicoana	580	—	478	—	502	—	34	—	1	—	3	—	2,127	2,130
Guaquiapas	314	—	309	—	297	—	278	—	180	—	—	—	1,928	1,928
Iruya	222	—	325	—	104	—	40	—	55	—	—	—	726	726
La Poma	48	—	29	—	18	—	12	—	15	—	—	—	119	119
La Viña	549	—	524	—	487	—	795	—	125	—	—	—	2,420	2,420
Mesón	1,409	—	1,198	—	1,061	—	960	—	327	—	—	—	5,016	5,016
Molinos	148	—	63	—	38	—	88	—	—	—	—	—	420	420
Orán	8,551	—	8,588	—	8,198	—	2,248	—	1,122	—	—	—	18,057	18,057
Rivadavia	4,117	—	2,891	—	2,564	—	1,775	—	796	—	—	—	12,133	12,133
Rosario de la Frontera	1,561	—	1,264	—	1,164	—	864	—	—	—	—	—	5,897	5,897
Rosario de Lerma	695	—	741	—	792	—	180	—	1	—	—	—	8,050	8,051
San Carlos	220	—	165	—	142	—	228	—	—	—	—	—	898	868
Santa Victoria	37	—	47	—	54	—	8	—	—	—	—	—	270	270
TOTAL	19,362	—	16,758	—	15,864	—	13,630	—	2	—	4	—	70,480	70,484

PROVINCIA DE SANTIAGO DEL ESTERO
DUROO JERSEY

Aguirre	28	—	10	—	11	—	22	—	—	—	—	—	4	—	75	77
Alberdi	5	—	12	—	4	—	4	—	—	—	—	—	2	—	27	27
Alamiegui	28	—	37	—	41	—	10	—	—	—	—	—	5	—	121	121
Avellaneda	50	—	71	—	53	—	49	—	—	—	—	—	12	—	235	235
Belgrano	25	—	86	—	85	—	43	—	—	—	—	—	5	—	149	149
Capital	133	—	181	—	140	—	133	—	—	—	—	—	38	—	625	625
Copo	5	—	2	—	1	—	5	—	—	—	—	—	—	—	13	13
Choyo	45	—	60	—	52	—	73	—	—	—	—	—	11	—	241	241
Figueras	19	—	30	—	21	—	31	—	—	—	—	—	2	—	63	63
Giménez	59	—	79	—	60	—	39	—	—	—	—	—	16	—	253	253
Gusayán	8	—	7	—	6	—	12	—	—	—	—	—	1	—	28	28
La Banda	208	—	205	—	151	—	200	—	—	—	—	—	48	—	807	807
Loreto	69	—	74	—	47	—	54	—	—	—	—	—	17	—	280	280

Matará	7	2	4	5	9	27	27
Mitre	5	4	2	2	9	16	16
Moreno	56	86	81	56	17	298	299
Ojo de Agua	11	13	15	15	5	59	59
Pellegrini	68	40	28	38	4	168	163
Quebrachos	10	19	18	4	4	64	64
Río Hondo	18	15	28	10	3	69	69
Rivadavia	86	60	74	73	28	321	321
Robles	220	259	257	195	30	891	891
Salavina	19	31	14	35	3	82	82
San Martín	14	19	17	16	8	69	69
Sarmiento	11	14	14	6	2	47	47
Silipica	6	3	11	19	1	40	40
Ventisicho de Marzo	43	31	68	15	13	175	180
TOTAL	2	1,890	2	1,071	2	5,263	5,271

B E R K S H I R E

Aguirre	15	6	0	13	3	43	43
Alberdi	7	2	1	1	1	12	12
Armasqui	27	34	12	17	4	94	94
Avellaneda	18	17	21	2	2	60	60
Belgrano	68	68	64	108	17	320	326
Capital	149	138	112	156	54	499	500
Capo	4	8	2	3	1	18	13
Choya	22	22	12	19	4	78	78
Figueron	2	6	2	1	2	13	13
Giménez	7	12	2	6	2	29	29
Guasayán	122	103	82	92	22	421	421
La Banda	3	4	8	2	3	15	15
Lorito	28	2	8	19	6	62	63
Matará	4	4	1	1	1	6	6
Mitre	26	41	43	21	8	139	139
Moreno	1	1	1	1	2	2	2
Ojo de Agua	36	71	34	89	6	186	183
Pellegrini	3	7	3	1	1	14	14
Quebrachos	9	7	5	15	3	39	39
Río Hondo	71	86	102	184	15	407	407
Rivadavia	105	143	109	95	18	474	474
Robles	8	15	4	14	2	48	43
Salavina	21	40	43	20	4	128	123
San Martín	87	81	82	48	9	307	307
Sarmiento	6	3	3	2	2	16	16
Silipica	88	182	126	139	12	532	532
Ventisicho de Marzo	832	1,087	881	837	201	3,959	3,960
TOTAL	2	1,929	2	1,242	2	5,263	5,271

Avellaneda	12	--	--	--	9	7	--	--	43
Belgrano	17	--	--	--	19	--	--	--	39
Capital	15	--	--	--	14	9	--	--	51
Copo	--	--	--	--	--	--	--	--	7
Choya	3	--	--	--	--	2	--	--	14
Figueros	5	--	--	--	5	2	--	--	35
Giménez	5	--	--	--	5	15	--	--	5
Guasayán	1	--	--	--	3	1	--	--	91
La Banda	27	--	--	--	21	10	--	--	--
Loreto	--	--	--	--	--	--	--	--	1
Matará	--	--	--	--	--	--	--	--	8
Mitre	2	--	--	--	1	2	--	--	87
Moreno	9	--	--	--	7	6	--	--	--
Ojo de Agua	--	--	--	--	--	--	--	--	15
Pellegrini	1	--	--	--	4	5	--	--	2
Quebrachos	1	--	--	--	--	--	--	--	14
Río Hondo	2	--	--	--	2	6	--	--	96
Rivadavia	12	--	--	--	29	29	--	--	103
Robles	31	--	--	--	56	8	--	--	--
Salavina	--	--	--	--	--	--	--	--	4
San Martín	--	--	--	--	--	--	--	--	2
Sarmiento	4	--	--	--	--	--	--	--	2
Silipica	1	--	--	--	--	--	--	--	100
Veintiocho de Marzo	29	--	--	--	--	31	--	--	723
TOTAL	187	--	--	--	213	137	--	--	57

RAZA NO ESPECIFICADA

Aguirre	158	--	--	--	156	276	--	--	828
Alberdi	389	--	--	--	493	245	--	--	1.620
Atamisqui	297	--	--	--	314	139	--	--	1.023
Avellaneda	1.054	--	--	--	961	648	--	--	3.638
Belgrano	499	--	--	--	549	740	--	--	2.668
Capital	2.075	--	--	--	1.655	1.715	--	--	7.742
Copo	465	--	--	--	574	320	--	--	1.912
Choya	1.129	--	--	--	1.020	985	--	--	4.503
Figueros	1.983	--	--	--	2.054	1.023	--	--	6.939
Giménez	860	--	--	--	790	458	--	--	2.960
Guasayán	705	--	--	--	603	624	--	--	2.616
La Banda	3.086	--	--	--	2.761	2.436	--	--	11.712
Loreto	904	--	--	--	994	629	--	--	8.445
Matará	591	--	--	--	429	386	--	--	2.033
Mitre	74	--	--	--	45	37	--	--	213
Moreno	790	--	--	--	844	642	--	--	3.243
Ojo de Agua	260	--	--	--	297	133	--	--	1.034
Pellegrini	1.805	--	--	--	1.950	1.406	--	--	7.207
Quebrachos	413	--	--	--	450	221	--	--	1.588

(Continuación)

DEPARTAMENTO O PARTIDO	CERDAS DE VIENTRE		LECHONAS		LECHONES		CAPONES MACHOS Y HEMBRAS		CERDOS PADRES			TOTALES		TOTAL GENERAL	
	P	M	P	M	P	M	P	M	P	M	P	M	Puros		Mestizos
Río Hondo	1.882	1.985	1.602	1.620	1.620	420	1.620	589	420	7.465	7.465	—	7.465	7.465	
Rivadavia	360	879	459	589	589	90	589	589	90	1.856	1.856	—	1.856	1.856	
Robles	949	1.103	1.055	587	587	123	587	587	123	8.677	8.677	—	8.677	8.677	
Salavina	519	440	312	440	440	45	440	440	45	1.942	1.942	—	1.942	1.942	
San Martín	848	1.800	1.146	713	713	155	713	713	155	4.169	4.169	—	4.169	4.169	
Sarmiento	1.470	692	476	425	425	181	425	425	181	8.244	8.244	—	8.244	8.244	
Silipica	1.963	1.648	1.589	873	873	556	873	873	556	7.147	7.147	—	7.147	7.147	
Venaticho de Marzo	671	729	643	643	643	145	643	643	145	2.566	2.566	—	2.566	2.566	
TOTAL	26.244	25.491	22.573	19.046	19.046	5.865	19.046	19.046	5.865	99.189	99.189	—	99.189	99.189	

TOTALES DE LA PROVINCIA DE SANTIAGO DEL ESTERO

Aguirre	212	218	184	326	326	66	326	326	66	1.006	1.006	2	1.006	1.008
Alberdi	401	517	424	357	357	98	357	357	98	1.697	1.697	—	1.697	1.697
Atamiquí	852	385	283	166	166	52	166	166	52	1.238	1.238	—	1.238	1.238
Avellaneda	1.151	1.085	855	713	713	215	713	713	215	4.019	4.019	—	4.019	4.019
Belgrano	630	689	795	911	911	223	911	911	223	3.248	3.248	—	3.248	3.248
Capital	2.882	1.969	1.989	1.915	1.915	668	1.915	1.915	668	8.934	8.934	1	8.934	8.935
Copo	463	578	457	333	333	111	333	333	111	1.942	1.942	—	1.942	1.942
Choya	1.242	1.033	1.030	1.063	1.063	201	1.063	1.063	201	4.772	4.772	—	4.772	4.772
Figueras	2.034	2.113	1.626	1.055	1.055	291	1.055	1.055	291	7.119	7.119	—	7.119	7.119
Giménez	954	971	738	540	540	243	540	540	243	3.452	3.452	—	3.452	3.452
Guasayán	716	625	513	643	643	181	643	643	181	2.673	2.673	—	2.673	2.673
La Banda	3.469	3.140	2.927	2.779	2.779	872	2.779	2.779	872	13.187	13.187	—	13.187	13.187
Loreto	995	1.072	789	685	685	199	685	685	199	3.740	3.740	—	3.740	3.740
Makará	636	441	500	421	421	166	421	421	166	2.164	2.164	—	2.164	2.164
Mitre	85	50	47	41	41	20	41	41	20	243	243	—	243	243
Moreno	871	978	905	777	777	296	777	777	296	3.717	3.717	1	3.717	3.713
Ojo de Agua	272	310	273	149	149	91	149	149	91	1.095	1.095	—	1.095	1.095
Pellegrini	1.905	2.066	1.718	1.488	1.488	401	1.488	1.488	401	7.578	7.578	—	7.578	7.573
Quebrachos	436	476	402	226	226	123	226	226	123	1.663	1.663	—	1.663	1.668
Río Hondo	1.917	1.901	1.635	1.684	1.684	483	1.684	1.684	483	7.600	7.600	—	7.600	7.600
Rivadavia	539	555	657	798	798	138	798	798	138	2.684	2.684	—	2.684	2.684
Robles	2.819	2.111	1.958	1.622	1.622	605	1.622	1.622	605	8.615	8.615	—	8.615	8.615
Salavina	698	766	666	412	412	159	412	412	159	2.691	2.691	—	2.691	2.691
San Martín	984	1.222	1.117	623	623	190	623	623	190	4.074	4.074	—	4.074	4.074

Sarmiento	681	719	545	886	59	2,800
Shipos	861	1,813	1,161	734	158	4,226
Veintiocho de Marzo	1,635	933	484	593	231	4,071
TOTAL	28,730	28,343	24,986	21,237	6,452	109,762

PROVINCIA DE SAN LUIS

DUROC JERSEY

Ayacucho	22	15	12	10	4	63
Capital	87	87	53	56	27	310
Coronel Pringles	17	20	18	26	10	85
Chacabuco	121	174	117	110	15	597
General Belgrano	3	10	16	8	2	40
Junin	132	119	143	130	32	555
Pedernera	314	303	249	243	49	1,160
San Martin	7	6	13	7	1	34
TOTAL	709	733	621	573	140	2,782

BERKSHIRE

Ayacucho	13	14	7	6	2	42
Capital	24	24	15	20	5	88
Coronel Pringles	66	46	26	30	16	244
Chacabuco	169	277	264	481	22	1,193
General Belgrano	19	11	1	8	3	42
Junin	30	39	43	22	18	153
Pedernera	371	235	253	323	79	1,359
San Martin	7	2	1	1	2	13
TOTAL	705	648	610	900	141	3,034

POLAND CHINA

Ayacucho	20	12	5	29	4	70
Capital	2	8	1	2	1	9
Coronel Pringles	5	3	7	19	1	32
Chacabuco	1	5	4	—	—	10
General Belgrano	—	—	—	—	—	—

Junín	6	2	8	17	5	16	10
Pedernera	40	23	19	17	19	112	112
San Martín	2	2	—	—	—	3	4
TOTAL	76	50	39	64	34	253	253

MIDDLE WHITE YORKSHIRE

Ayacucho	6	11	15	—	2	2	34
Capital	15	23	9	2	3	52	52
Coronel Fringles	10	8	3	15	2	33	38
Chacabuco	12	22	8	9	2	53	53
General Belgrano	1	—	—	—	1	2	2
Junín	16	21	22	15	12	86	89
Pedernera	16	15	14	40	3	38	38
San Martín	3	—	—	8	1	12	12
TOTAL	79	100	71	89	26	365	365

RAZA NO ESPECIFICADA

Ayacucho	407	332	265	212	121	1,337	1,337
Capital	649	438	397	508	93	2,055	2,055
Coronel Fringles	968	640	706	637	228	3,218	3,218
Chacabuco	652	711	700	637	183	2,893	2,893
General Belgrano	221	178	143	70	77	689	689
Junín	583	471	480	330	171	2,065	2,065
Pedernera	671	456	683	940	146	2,895	2,895
San Martín	412	214	221	249	116	1,212	1,212
TOTAL	4,563	3,440	3,605	3,677	1,080	16,365	16,365

TOTALES DE LA PROVINCIA DE SAN LUIS

Ayacucho	448	372	299	228	120	1,476	1,476
Capital	765	564	443	615	132	2,575	2,575
Coronel Fringles	1,003	717	764	808	252	3,594	3,594

Chocabaco	959	1,187	---	---	1,156	---	1,233	---	173	---	4,708
General Belgrano	261	204	---	---	164	---	---	---	83	---	783
Junín	778	651	---	---	671	---	---	---	283	---	2,875
Pedernera	1,412	1,032	---	---	1,218	---	---	---	289	2	5,515
San Martín	431	224	---	---	235	---	---	---	180	---	1,275
TOTAL	6,132	4,971	---	---	4,946	---	5,339	2	1,411	2	22,799

PROVINCIA DE TUCUMÁN

DUROC JERSEY

Burrayacu	55	21	---	---	21	---	14	---	7	---	88
Capital	38	24	---	---	11	2	27	---	12	12	124
Cruz Alta	42	54	---	---	40	---	46	---	16	---	197
Chidigasta	52	43	---	---	52	---	30	---	15	---	201
Famallá	13	13	---	---	14	---	20	---	4	---	62
Graneros	20	86	---	---	19	---	13	---	7	---	101
Leales	10	4	---	---	2	---	17	---	3	---	36
Monteros	113	168	---	---	148	---	186	---	23	---	688
Río Chico	24	58	---	---	38	---	25	---	10	---	135
Taff	18	28	---	---	88	---	6	---	7	---	87
Trancas	8	7	---	---	3	---	6	---	4	---	23
TOTAL	962	450	---	---	361	2	404	3	108	12	1,685

BERKSHIRE

Burrayacu	8	1	---	---	1	---	---	---	1	---	6
Capital	12	2	---	---	18	---	10	---	4	---	41
Cruz Alta	40	39	---	---	61	---	38	---	12	---	191
Chidigasta	32	37	---	---	24	---	52	---	5	---	150
Famallá	1	2	---	---	1	---	3	---	1	---	8
Graneros	4	1	---	---	---	---	4	---	1	---	10
Leales	6	9	---	---	6	---	---	---	22	---	22
Monteros	8	14	---	---	7	---	57	---	1	---	87
Río Chico	14	11	---	---	20	---	---	---	17	---	62
Taff	154	255	---	---	250	---	302	---	20	---	981
Trancas	31	10	---	---	7	---	8	---	11	---	67
TOTAL	811	361	---	---	390	---	469	---	74	---	1,625

RAZA NO ESPECIFICADA

Burrayacu	2.760	2.001	1.878	1.784	605	8.970	8.979
Capital	1.432	460	495	1.230	316	3.982	3.982
Cruz Alta	2.892	2.200	2.071	1.775	666	9.604	9.604
Chidigasta	2.449	8.221	3.194	3.502	532	12.898	12.898
Famallig	1.726	1.434	1.009	1.557	585	6.311	6.311
Graneros	1.512	1.807	1.398	999	312	6.028	6.028
Leales	2.652	2.857	2.754	3.049	550	11.862	11.862
Monteros	2.816	3.879	3.890	3.914	653	15.152	15.152
Rio Chico	1.549	1.851	1.704	1.642	331	7.078	7.078
Tuffi	1.970	1.118	982	1.238	265	5.568	5.568
Trancos	1.179	989	914	1.010	292	4.384	4.384
TOTAL	22.987	21.812	20.290	21.651	5.106	91.846	91.846

TOTALES DE LA PROVINCIA DE TUCUMAN

Burrayacu	2.795	2.032	1.901	1.754	614	9.096	9.096
Capital	1.639	489	524	1.275	323	4.153	4.153
Cruz Alta	3.014	2.848	2.108	1.896	706	10.162	10.162
Chidigasta	2.597	3.911	3.279	3.590	555	13.270	13.270
Famallig	1.744	1.450	1.026	1.592	591	6.403	6.403
Graneros	1.580	1.845	1.417	1.022	322	6.142	6.142
Leales	2.682	2.897	2.792	3.092	555	12.018	12.018
Monteros	2.946	4.096	4.068	4.173	677	15.960	15.960
Rio Chico	1.598	1.930	1.751	1.695	359	7.328	7.328
Tuffi	2.144	1.394	1.271	1.551	293	6.652	6.652
Trancos	1.222	1.006	924	1.025	310	4.487	4.487
TOTAL	28.746	22.798	21.146	22.671	5.312	95.672	95.684

PROVINCIA DE CATAMARCA

DUROC JERSEY

Ambeto	2	2	2	4	2	12	12
Ancaste	8	2	2	2	1	15	15
Andalgals	5	7	4	—	2	18	18
Delén	8	—	—	1	1	5	5
Onpayán	4	—	5	2	—	12	12
Capital	—	—	10	20	—	80	80
El Alto	19	25	22	30	7	103	103

Juñín	4	115	5	98	4	155	14	92	23	27	308	585
La Paz	3	13	1	3	1	1	1	1	1	1	16	16
Las Heras	20	55	17	25	28	52	8	50	7	71	159	280
Lavalle	8	137	130	120	147	115	115	115	29	5	538	598
Luquén	3	143	145	145	2	137	1	87	24	5	589	544
Maipú	17	17	8	6	25	25	1	21	5	3	74	77
Rivadavia	102	165	182	182	206	206	1	203	18	2	754	756
San Carlos	10	184	4	69	3	90	2	84	13	19	310	329
San Martín	7	81	14	54	6	109	8	82	32	36	358	354
San Rafael	878	878	878	380	409	409	1	351	66	1	1,529	1,529
Santa Rosa	9	9	7	5	5	5	1	9	1	1	31	31
Tunuyán	2	189	8	170	2	115	1	96	44	7	604	571
Tupungato	5	5	7	7	2	2	1	14	2	2	90	90
TOTAL	58	1,147	61	1,280	45	1,575	39	1,228	8	277	5,807	6,018

B E R K S H I R E

Capital	10	64	11	24	8	27	12	45	4	24	102	175
General Alvear	10	64	11	24	8	27	12	45	4	24	102	175
Godoy Cruz	1	1	1	1	1	1	1	1	1	1	1	1
Gusimallén	1	1	1	1	1	1	1	1	1	1	1	1
Juñín	49	102	49	34	71	71	2	75	11	11	408	808
La Paz	82	82	82	104	54	54	2	150	31	31	421	431
Las Heras	78	78	78	8	191	191	1	201	6	8	474	477
Lavalle	48	48	48	49	77	77	1	90	18	18	297	297
Luquén	21	21	21	40	8	8	1	7	0	0	82	82
Maipú	8	8	8	40	18	18	1	11	2	2	47	47
Rivadavia	4	50	2	16	8	70	1	58	10	12	189	195
San Carlos	53	53	53	40	75	75	1	74	4	4	243	240
San Martín	21	21	21	21	97	97	1	50	14	14	191	191
San Rafael	11	110	2	104	1	136	12	143	32	28	526	553
Santa Rosa	1	7	7	10	2	30	1	3	1	4	48	47
Tunuyán	68	68	68	85	67	67	1	94	15	15	380	380
Tupungato	82	82	82	13	6	6	1	13	8	8	69	69
TOTAL	268	740	151	508	91	887	12	1,004	9	160	3,859	3,490

P O L A N D C H I N A

Capital	14	53	14	78	96	96	1	38	5	312	812
General Alvear	14	53	14	78	96	96	1	38	5	312	812
Godoy Cruz	1	1	1	1	1	1	1	1	1	1	1
Gusimallén	1	1	1	1	1	1	1	1	1	1	1
Juñín	13	13	13	13	10	10	1	4	3	44	44

(Continuación)

DEPARTAMENTO o PARTIDO	CERDAS DE VIENTRE		LECHONAS		LECHONES		MACHOS Y HEMBRAS		CERDOS PADRES		TOTALES		TOTAL GENERAL
	P	M	P	M	P	M	P	M	P	M	VROS	BESTIZOS	
Gobernador Gordillo													
Independencia													
Pelagio B. Luna													1
Rivadavia													
Sanagasta													
San Martín		1											5
Vélez Sarsfield													
TOTAL		51				61						178	178

RAZA . NO ESPECIFICADA

Araujo	169					52								76			417
Capital	37					12								16			104
Castro Barros	406					340								83			1.396
Chilecito	545					90								107			959
Famatina	249					158								80			960
General Belgrano	282					221								29			777
General Lamadrid	245					314								70			1.200
General Lavalle	246					136								100			686
General Ocampo	110					124								42			462
General Roca	84					70								22			255
General Sarmento	143					38								55			279
Gobernador Gordillo	275					152								116			866
Independencia	55					75								18			245
Pelagio B. Luna	378					273								188			1.122
Rivadavia	73					93								17			194
Sanagasta	178					61								14			352
San Martín	13					5								3			81
Vélez Sarsfield	51					47								19			257
TOTAL	3.679					2.226				2.035				1.527			10.552

TOTALES DE LA PROVINCIA DE LA RIOJA

Araujo	169					52								76			417
Capital	109					84								77			278
Castro Barros	400					340								83			1.407

Chilecito	592	135	151	150	112	1109	1101
Famatina	426	183	218	168	86	1101	1102
General Belgrano	389	228	176	82	30	795	795
General Lamadrid	299	377	353	304	76	1,889	1,889
General Lavalle	246	136	125	66	106	686	686
General Ocampo	146	144	125	71	38	534	524
General Roca	101	77	52	45	28	302	303
General Sarmento	145	40	26	16	55	284	284
Gobernador Gordillo	277	136	185	103	115	877	877
Independencia	62	81	49	47	19	258	253
Pologio B. Luna	378	253	182	116	190	1,129	1,129
Rivadavia	75	84	32	20	17	187	187
Sanagasta	184	73	81	28	16	382	382
San Martin	26	9	11	12	14	70	70
Vélez Sarsfield	85	55	60	63	21	284	284
TOTAL	4,018	2,447	2,243	1,653	1,105	11,460	11,463

PROVINCIA DE JUJUY

DUROC JERSEY

Capital	122	124	116	133	15	514	516
Cochinoca	—	32	47	9	3	130	130
Del Carmen	29	—	—	—	—	—	—
Humahuaca	—	—	—	—	—	—	—
Ledesma	—	—	—	—	—	—	—
Gobernador Tello	—	—	—	—	—	—	—
Rinconada	—	—	—	—	—	—	—
San Antonio	3	3	—	1	1	8	8
San Pedro	—	—	—	—	—	—	—
Santa Bárbara	—	—	—	—	—	—	—
Santa Catalina	—	9	11	12	1	2	2
Tilcara	1	—	—	—	—	—	—
Tumbaya	—	—	—	—	—	—	—
Yavi	—	—	—	—	—	—	—
TOTAL	155	108	163	143	20	644	640

BERKSHIRE

Capital	17	11	12	10	2	52	52
Cochinoca	—	—	—	—	—	—	—
Del Carmen	17	13	11	5	2	48	48

(Continuación.)

PARTIDO O DEPARTAMENTO	CERDAS DE VIENTE		LECHONAS		LECHONES		CAPONES MACHOS Y HEMBRAS		CERDOS PADRES			TOTAL			
	P	M	P	M	P	M	P	M	P	M	P	M	PURROS	MESTIZOS	TOTAL GENERAL
Santa Bárbara	512	---	309	---	201	---	327	---	123	---	---	---	---	1,567	1,567
Santa Catalina	34	---	12	---	5	---	9	---	3	---	---	---	---	63	63
Tilcara	125	---	68	---	49	---	46	---	24	---	---	---	---	912	912
Tumbaya	107	---	67	---	48	---	39	---	9	---	---	---	---	270	270
Yavi	15	---	12	---	28	---	19	---	3	---	---	---	---	72	72
TOTAL	4,249	1	2,782	---	2,763	---	2,727	1	763	---	---	---	2	13,284	13,286

Municipio	TOTAL		PURROS	MESTIZOS	TOTAL GENERAL
	P	M			
Albardón	1	---	---	---	2
Angaco Norte	7	---	---	---	45
Angaco Sud	12	---	---	---	21
Calingasta	34	---	---	---	120
Capital	2	---	---	---	2
Oncate	41	---	---	---	242
Concepción	3	---	---	---	24
Desamparados	22	---	---	---	53
Iglesia	13	---	---	---	64
Jachal	120	---	---	---	854
Nuevo de Julio	21	---	---	---	30
Pocitos	267	---	---	---	1,278
Rivadavia	8	---	---	---	18
Santa Lucía	25	---	---	---	162
Sarmiento	18	---	---	---	95
Trinidad	12	---	---	---	45
Ullán	---	---	---	---	---
Valle Fértil	---	---	---	---	---
Ventisquero de Mayo	26	---	---	---	180
TOTAL	694	8	749	8	2,785

PROVINCIA DE SAN JUAN

DUROC JERSEY

BERKSHIRE

Albardón	12	1	51	1	1	1	51	1	51	21
Angaco Norte	13	28	6	5	6	6	68	6	68	58
Angaco Sud	1	5	12	—	—	—	15	—	15	15
Calingasta	73	44	33	—	—	—	172	—	172	172
Capital	—	—	—	—	—	—	—	—	—	—
Cauce	26	3	43	4	1	1	142	7	149	153
Concepción	6	—	—	—	—	—	18	4	22	18
Desamparados	6	—	—	—	—	—	13	3	16	13
Iglesia	42	71	31	—	—	—	162	9	171	162
Jaehal	50	74	53	—	—	—	209	9	218	213
Nuevo de Julio	8	12	7	—	—	—	34	3	37	34
Nueve de Julio	83	55	94	—	—	—	316	10	326	316
Pocitos	1	—	—	—	—	—	1	—	1	1
Rivadavia	—	—	—	—	—	—	—	—	—	—
Santa Lucía	3	11	6	—	—	—	30	3	33	30
Sarmiento	5	—	3	—	—	—	25	—	25	25
Trinidad	—	—	—	—	—	—	—	—	—	—
Uñán	—	3	—	—	—	—	13	—	13	13
Valle Fértil	35	24	33	—	—	—	129	5	134	129
Venticinco de Mayo	—	—	—	—	—	—	—	—	—	—
TOTAL	6	394	370	4	317	2	183	87	136	1,371

PÓLAND CHINA

Albardón	—	—	—	—	—	—	—	—	—	—
Angaco Norte	4	10	2	—	—	—	8	—	8	20
Angaco Sud	5	7	16	—	—	—	4	—	4	34
Calingasta	3	—	6	—	—	—	1	—	1	13
Capital	—	—	—	—	—	—	—	—	—	—
Cauce	10	7	6	—	—	—	1	—	1	25
Concepción	—	—	—	—	—	—	—	—	—	—
Desamparados	—	—	—	—	—	—	—	—	—	—
Iglesia	—	1	—	—	—	—	19	—	19	2
Jaehal	36	87	31	—	—	—	2	—	2	295
Nuevo de Julio	1	—	—	—	—	—	1	—	1	2
Pocitos	2	—	—	—	—	—	—	—	—	4
Rivadavia	—	—	—	—	—	—	—	—	—	—
Santa Lucía	30	32	35	—	—	—	34	—	34	136
Sarmiento	2	2	1	—	—	—	5	—	5	19
Trinidad	—	—	—	—	—	—	—	—	—	—
Uñán	—	—	—	—	—	—	—	—	—	—
Valle Fértil	1	11	4	—	—	—	—	—	—	—
Venticinco de Mayo	—	—	—	—	—	—	—	—	—	—
TOTAL	144	157	151	—	83	—	83	44	579	679

(Continuación)

DEPARTAMENTO O PARTIDO	CERDAS DE VIENTRE		LECHONAS		LECHONES		CAPONES MACHOS Y HEMBRAS		CERDOS PADRES		TOTALES		TOTAL GENERAL
	P.	M.	P.	M.	P.	M.	P.	M.	P.	M.	Puros	Mestizos	
Albardón	4											4	
Angaco Norte		8	10			2						19	
Angaco Sud				1								1	
Calingasta		1		4		2						8	
Capital													
Cancete		11		12		11						48	
Concepción		10		10		12						52	
Desamparados												1	
Iglesia													
Jschal		7		10		7						35	
Nuevo de Julio		1										1	
Pocitos		3		6		8						22	
Rivadavia													
Santa Lucía													
Sarmiento		8		2		6						27	
Trinidad		10		8		13						31	
Ullán													
Valle Fértil													
Veinticinco de Mayo													
TOTAL	59		63		62	38		37		249		249	249

MIDDLE WHITE YORKSHIRE

RAZA NO ESPECIFICADA

Albardón	194		201		354		241		100			1,090	1,099
Angaco Norte	221		251		363		161		112			1,108	1,108
Angaco Sud	204		191		344		306		38			1,033	1,033
Calingasta	157		65		109		62		59			452	452
Capital	8		8		32		10		4			62	62
Cancete	319		215		210		235		41			1,020	1,020
Concepción	152		172		411		219		101			1,145	1,145
Desamparados	181		92		172		33		33			782	782
Iglesia	232		135		128		39		40			583	583
Jachín	627		504		657		172		100			2,100	2,100

Nuevo de Julio	45	44	20	17	15	141	141
Pocitos	442	389	602	603	82	2,117	2,117
Rivadavia	116	52	79	56	84	886	886
Santa Lucía	361	73	171	215	22	842	842
Sarmiento	497	216	234	74	130	1,151	1,151
Trinidad	120	148	407	445	105	1,225	1,225
Ulúa	56	22	13	29	5	125	125
Valle Fértil	37	12	9	13	3	77	77
Ventimínco de Mayo	264	250	286	231	42	1,073	1,073
TOTAL	4,242	3,099	4,601	3,382	1,228	16,552	16,552

TOTALES DE LA PROVINCIA DE SAN JUAN

Albardón	211	202	357	245	102	1,117	1,117
Angaco Norte	248	324	331	176	121	1,250	1,250
Angaco Sud	222	207	373	314	41	1,157	1,157
Calingasta	313	131	155	72	89	765	765
Capital	10	8	32	10	4	64	64
Cancete	407	331	339	340	11	1,477	1,485
Concepción	171	190	430	231	212	1,234	1,234
Desamparados	209	92	177	271	50	799	807
Iglesia	287	224	170	58	03	811	811
Jachal	900	819	875	288	221	3,087	3,087
Nuevo de Julio	76	56	27	59	20	208	208
Pocitos	799	682	1,155	930	171	3,737	3,737
Rivadavia	124	60	79	56	36	855	855
Santa Lucía	386	103	211	272	32	1,004	1,004
Sarmiento	559	277	305	152	146	1,439	1,439
Trinidad	149	161	431	480	115	1,336	1,336
Ulúa	56	22	13	29	5	125	125
Valle Fértil	45	14	9	15	7	90	90
Ventimínco de Mayo	350	340	352	311	01	1,430	1,430
TOTAL	5,523	4,243	5,880	4,259	1,556	21,471	21,494

TERRITORIO DEL CHACO

DURCO JERSEY

Campo del Chalo	256	934	336	361	55	1,842	1,842
Martines de Hoz	31	40	59	32	6	167	167
Napalpi	300	353	400	195	104	1,342	1,342
Resistencia	97	83	106	55	30	375	375

(Continuación)

DEPARTAMENTO O PARTIDO	CERDAS DE VIENTRE		LECHONAS		LECHONES		CAPONES MACHOS Y HEMBRAS		CERDOS PADRES		TOTALES		TOTAL GENERAL
	P	M	P	M	P	M	P	M	P	M	Puros	Mestizos	
Río Bermejo	—	45	—	52	—	42	—	—	—	—	—	122	122
Río Teuco	—	5	—	12	—	7	—	—	—	—	—	86	86
Tapenagá	—	49	—	45	—	84	—	—	—	—	—	196	196
Tobas	—	12	—	5	—	5	—	—	—	—	—	32	32
TOTAL	—	793	—	904	—	971	—	—	—	2	257	3,610	3,612

BERKSHIRE

Campo del Cielo	—	118	—	180	—	82	—	—	—	—	—	21	488
Martínez de Hoz	—	9	—	9	—	5	—	—	—	—	—	4	27
Napalpi	—	18	—	157	—	112	—	—	—	—	—	39	556
Resistencia	—	58	—	91	—	58	—	—	—	—	—	13	257
Río Bermejo	—	199	—	265	—	141	—	—	—	—	—	29	649
Río Teuco	—	4	—	—	—	—	—	—	—	—	—	—	4
Tapenagá	—	18	—	23	—	23	—	—	—	—	—	3	72
Tobas	—	15	—	8	—	15	—	—	—	—	—	6	49
TOTAL	—	487	—	658	—	436	—	—	—	—	113	2,047	2,047

POLAND CHINA

Campo del Cielo	—	70	—	60	—	114	—	—	—	—	—	9	349
Martínez de Hoz	—	1	—	—	—	—	—	—	—	—	—	1	2
Napalpi	—	8	—	10	—	1	—	—	—	—	—	1	23
Resistencia	—	5	—	—	—	2	—	—	—	—	—	—	7
Río Bermejo	—	10	—	5	—	4	—	—	—	—	—	9	43
Río Teuco	—	10	—	13	—	16	—	—	—	—	—	3	53
Tapenagá	—	4	—	4	—	6	—	—	—	—	—	1	22
Tobas	—	2	—	—	—	1	—	—	—	—	—	1	8
TOTAL	—	110	—	92	—	144	—	—	—	—	25	1	509

MIDDLE WHITE YORKSHIRE

Campo del Cielo	120	1,651	193	98	33	526	026
Martínez de Hoz	2	7	12	—	0	30	30
Napalpi	52	58	37	42	28	217	217
Resistencia	11	18	18	6	3	51	51
Río Bermejo	2	—	2	2	1	7	7
Río Tucoo	—	—	—	—	—	—	—
Tapenagá	30	21	32	11	12	115	115
Tobas	—	—	—	—	—	—	—
TOTAL	235	289	294	159	89	1,046	1,046

RAZA NO ESPECIFICADA

Campo del Cielo	4,786	5,674	5,630	4,739	659	21,488	21,488
Martínez de Hoz	932	745	451	500	290	2,918	2,918
Napalpi	3,083	2,629	2,490	2,428	913	11,552	11,552
Resistencia	2,900	1,888	1,523	245	515	7,016	7,016
Río Bermejo	566	425	402	578	282	2,248	2,248
Río Tucoo	631	493	341	391	121	1,877	1,877
Tapenagá	2,240	2,884	2,181	1,156	610	8,521	8,521
Tobas	435	460	389	394	193	1,844	1,844
TOTAL	15,576	14,649	13,357	10,326	3,562	57,464	57,464

TOTALES DEL TERRITORIO DEL CHACO

Campo del Cielo	5,854	6,863	6,360	5,381	750	24,238	24,238
Martínez de Hoz	975	810	527	522	310	3,144	3,144
Napalpi	8,577	8,187	8,040	2,798	1,090	19,690	19,690
Resistencia	8,071	2,025	1,704	343	561	7,704	7,704
Río Bermejo	760	717	571	687	333	3,063	3,063
Río Tucoo	650	513	364	311	127	1,970	1,970
Tapenagá	2,850	2,477	2,226	1,228	640	8,926	8,926
Tobas	464	499	410	415	175	1,983	1,983
TOTAL	17,201	16,566	15,202	11,088	4,010	64,673	64,673

TERRITORIO DE FORMOSA

DUROC JERSEY

DEPARTAMENTO o PARTIDO	CERDAS DE VIENTE			LECHONAS			LECHONES			CAPONES MACHOS Y HEMBRAS			CERDOS PADRES			TOTALES		TOTAL GENERAL		
	P	M	Σ	P	M	Σ	P	M	Σ	P	M	Σ	P	M	Σ	PUEROS	MEZTIZOS			
																			Σ	Σ
Bernejo																		10	10	
Capital			2			2													5	5
Laishi			3																19	19
Patiño			6			4			6										8	8
Pilaga			1			1			3										35	35
Pilcomayo																			18	18
Pirane			18			7			8										13	13
Ramón Lista																			14	14
TOTAL			30			14			13										30	30

BERKSHIRE																				
Bernejo																				
Capital			2																	
Laishi																				
Patiño			13			5			5											
Pilaga			10			15			85											
Pilcomayo			6			3			2											
Pirane			35			34			13											
Ramón Lista																				
TOTAL			72			67			64											

POLAND CHINA																				
Bernejo																				
Capital																				
Laishi																				
Patiño			12			10			2											
Pilaga																				
TOTAL			12			10			2											

558

TERRITORIO DE LA PAMPA

DUROC JERSEY

DEPARTAMENTO o PARTIDO	CERDAS DE VIENTRE		LECHONAS		LECHONES		CAPONES MACHOS Y HEMBRAS		CERDOS PADRES			TOTALES		TOTAL GENERAL	
	P	M	P	M	P	M	P	M	P	M	P	M	CERDOS		MESTIZOS
Atreucó	—	373	—	413	—	407	—	305	—	2	64	—	2	1.562	1.564
Calen Calen	—	4	—	3	—	2	—	1	—	—	1	—	—	10	10
Capital	—	433	—	485	—	503	—	520	—	2	74	—	2	2.015	2.017
Catrilló	—	972	—	224	—	283	—	282	—	1	88	—	1	1.097	1.098
Conhallo	—	887	—	1.062	—	1.318	—	1.681	—	—	122	—	—	4.970	4.970
Curacó	—	—	—	—	—	—	—	—	—	—	—	—	—	—	—
Chalileo	—	—	—	—	—	—	—	—	—	—	—	—	—	—	—
Chapatoofí	—	841	—	981	—	1.023	—	1.410	—	5	107	—	5	4.312	4.317
Chicalcó	—	8	—	11	—	5	—	5	—	—	39	—	—	39	29
Gustraché	—	245	—	189	—	225	—	204	—	—	51	—	—	914	914
Hucal	—	194	—	296	—	303	—	165	—	—	26	—	—	986	986
Loventual	—	59	—	42	—	43	—	23	—	—	13	—	—	191	191
Eihuel Oale	—	13	—	12	—	33	—	19	—	—	2	—	—	79	79
Limay Mahuida	—	—	—	—	—	—	—	—	—	—	—	—	—	—	—
Maracó	—	338	—	531	—	470	—	673	—	2	67	—	2	2.129	2.131
Puelón	—	12	—	31	—	30	—	45	—	—	—	—	—	119	118
Quemú Quemú	—	1.335	—	1.347	—	1.832	—	3.302	—	11	145	—	11	8.511	8.522
Rancul	—	193	—	179	—	185	—	222	—	—	37	—	—	821	821
Realicó	—	316	—	294	—	354	—	419	—	—	55	—	—	1.439	1.439
Trenel	—	10	—	319	—	486	—	394	—	2	95	—	34	1.807	1.841
Posy	—	293	—	259	—	293	—	251	—	—	51	—	—	1.146	1.146
Umacán	—	124	—	131	—	99	—	215	—	—	29	—	—	600	600
TOTAL	10	6.365	12	6.986	10	7.789	—	10.030	—	25	947	—	57	32.733	32.732

BERKSHIRE

Atreucó	—	340	—	328	—	440	—	388	—	—	67	—	—	1.563	1.563
Calen Calen	—	—	—	—	—	—	—	—	—	—	—	—	—	—	—
Capital	—	173	—	218	—	202	—	330	—	1	32	—	1	755	759
Catrilló	—	220	—	265	—	262	—	424	—	—	42	—	—	1.232	1.232
Conhallo	—	573	—	704	—	653	—	720	—	—	87	—	—	2.744	2.744

POLAND CHINA

Curacó	1	1	1	4	2	6	2	7	7
Chailleo	2	1	1	2	1	1	1	1	7
Chapsleofú	861	890	888	1,064	888	888	888	888	9,784
Chitcheó	6	1	2	6	2	2	2	2	19
Gustraché	264	145	209	195	51	51	51	51	864
Hucal	158	97	178	129	24	24	24	24	585
Loventuel	68	26	31	61	11	11	11	11	192
Lihuel Oalei	5	5	5	5	5	5	5	5	20
Limsay Mahuida	2	1	1	1	1	1	1	1	4
Maracó	524	593	745	794	800	800	800	800	2,703
Puelén	1	3	4	3	3	3	3	3	8
Quemú Quemú	493	332	337	800	800	800	800	800	2,011
Rancul	126	103	116	211	211	211	211	211	585
Realicó	800	373	310	373	51	51	51	51	1,331
Trenel	333	393	553	433	43	43	43	43	1,755
Tosy	848	889	370	267	74	74	74	74	1,454
Utracá	296	345	395	315	65	65	65	65	1,416
TOTAL	5,097	5,119	5,703	6,277	16	803	94	22,899	23,083

Atreucó	0	5	22	0	2	2	2	2	47
Calen Oaleu	10	6	10	106	3	3	3	3	26
Capital	984	70	89	109	9	9	9	9	370
Oatrilló	43	71	50	48	2	2	2	2	221
Conjello	306	391	355	512	58	58	58	58	1,562
Curacó	1	1	1	1	1	1	1	1	4
Chailleo	1	1	1	1	1	1	1	1	4
Chapsleofú	210	212	256	226	2	2	2	2	894
Chitcheó	1	1	1	1	1	1	1	1	4
Gustraché	91	17	21	32	5	5	5	5	156
Hucal	26	39	36	11	8	8	8	8	109
Loventuel	30	20	60	54	7	7	7	7	177
Lihuel Oalei	1	1	1	1	1	1	1	1	4
Limsay Mahuida	1	1	1	1	1	1	1	1	4
Maracó	270	340	393	579	34	34	34	34	1,606
Puelén	1	1	1	1	1	1	1	1	4
Quemú Quemú	590	788	819	1,452	2	2	2	2	3,641
Rancul	28	13	18	29	3	3	3	3	80
Realicó	24	19	23	59	3	3	3	3	122
Trenel	341	577	613	594	32	32	32	32	2,182
Tosy	170	155	166	117	21	21	21	21	629
Utracá	20	5	5	7	4	4	4	4	44
TOTAL	2,244	2,806	2,895	3,789	6	282	6	11,810	11,822

(Continuación)

DEPARTAMENTO o PARTIDO	CERDAS DE VIENTRES		LECHONAS		LECHONES		CAPONOS MACHOS Y HEMBRAS				CERDOS PADRES			TOTALES		TOTAL GENERAL		
	P	M	P	M	P	M	P	M	P	M	P	M	P	M	PURBOS		MESTIZOS	
Atracó	19		16		14		80					4				76		76
Cásten-Calen	10		5		5		8					2				30		80
Capital	3						6					1				10		10
Castriló	35		62		127		41					7				272		272
Conhelo	1		5									1				7		7
Curacó	1		3		2							1				7		7
Challío	29		45		49		12					4				139		139
Chápalcofú																		
Chicaló	28		10		7		8					5				58		58
Guatraché	19		35		56		17					7				135		135
Huacal	9		9		15		21					8				57		57
Loventuel																0		0
Lihuel Chiel	1		4															
Limay Mahuida																		
Maracó	17		28		34		28					2				109		109
Puelén																		
Quemú Quemú	63		71		34		326		1			5			1	549		550
Rancul	71		49		136		101					12				369		369
Realicó	50		87		97		66					14				314		314
Trenel	27		37		61		34					8				167		167
Toty	72		89		68		82					7				238		238
Utracón	184		70				4					7				265		265
TOTAL	682		596		753		734		1			91		1		2.800		2.807

MIDDLE WHITE YORKSHIRE

RAZA NO. ESPECIFICADA

Atracó	197	252	259	68	953
Cásten-Calen	11	3	2	8	24
Capital	440	438	434	59	1.805
Castriló	361	330	337	67	1.232
Conhelo	1.002	1.636	1.618	277	6.660
Curacó	0	5	8	3	27
Challío	0	0	4	0	22
TOTAL	3.017	3.666	3.706	681	9.533

Chapaleofú	270	341	300	897	61	2,159	2,159
Chileleó	38	34	19	28	6	115	115
Guatraché	639	438	447	584	139	2,347	2,347
Enaol	582	67	433	433	99	2,482	2,482
Loventual	164	114	157	171	39	645	645
Lihuel Calel	7	11	18	7	2	45	45
Limsy Mahuifa	5	1	5	2	2	15	15
Maracó	421	268	247	597	32	1,505	1,505
Puelén	6	14	10	5	1	37	37
Quemú Quemú	1,701	1,650	1,763	2,821	134	8,069	8,069
Ranoni	611	498	766	904	169	2,943	2,943
Realicó	1,064	928	1,204	1,558	206	4,957	4,957
Trenel	962	1,189	1,394	1,676	257	5,423	5,423
Toay	509	550	447	345	50	1,931	1,931
Utracón	246	121	181	190	49	793	793
TOTAL	9,351	9,014	10,605	12,866	1,743	44,090	44,090

TOTALES DEL TERRITORIO DE LA PAMPA

Atrencó	981	989	1,136	991	205	4,201	4,201
Calen Calen	25	13	16	8	4	60	60
Capital	1,153	1,090	1,391	1,237	175	4,973	4,973
Castro	908	767	858	1,097	1	3,782	3,782
Conheller	8,403	8,690	8,989	4,575	2	16,203	16,210
Curacó	11	13	6	7	4	41	41
Chalileo	9	6	12	6	8	30	36
Chapaleofú	2,220	2,419	2,789	3,609	13	11,284	11,297
Chicolés	52	36	26	41	9	163	163
Guatraché	1,237	799	909	1,043	251	4,239	4,239
Hudal	979	1,129	1,267	1,739	164	4,297	4,297
Loventual	325	228	311	330	73	1,262	1,262
Lihuel Calel	26	36	51	31	6	150	150
Limsy Mahuifa	7	1	5	4	8	19	19
Maracó	1,620	1,700	1,879	2,551	2	8,052	8,054
Puelén	10	48	44	51	1	168	163
Quemú Quemú	4,232	4,133	4,893	9,210	17	22,775	22,795
Rancul	1,034	842	1,461	1,461	250	4,803	4,803
Realicó	4	1,594	1,986	2,477	23	8,139	8,162
Trenel	10	1,982	3,112	3,071	2	11,280	11,333
Toay	1,361	1,412	1,348	1,012	1	5,393	5,397
Utracón	872	875	680	737	154	3,118	3,118
TOTAL	14	24,180	21	34,833	15	37,755	114,653

TERRITORIO DE MISIONES

DUROG JERSEY

DEPARTAMENTO o PARTIDO	CERDAS DE VIENTES		LECHONAS		LECHONES		CAPONES MACHOS Y HEMBRAS		CERDOS PADRES			TOTALES		TOTAL GENERAL	
	P	M	P	M	P	M	P	M	P	M	P	M	Puros		Mestizos
Apóstoles		1						11						12	12
Cainguas		1		1										4	4
Candelaria		16		11				7						59	59
Capital		9		6				5						34	34
Concepción		4		8				4						20	20
Fronteras															
Guaraní															
Iguazú		32		69				22						180	180
San Ignacio		5		20				14						56	56
San Javier		2		8				51						61	61
San Pedro		10		31				6						55	55
TOTAL		89		144				99					26	481	481

BERKSHIRE

Apóstoles																6
Cainguas		2		9				6								19
Candelaria		63		60				55								214
Capital		6		19				11								42
Concepción		1														4
Fronteras																
Guaraní																
Iguazú		37		45				28								145
San Ignacio		12		12				4								39
San Javier		1						2								4
San Pedro		8						10								37
TOTAL		131		147				123					40	510	510	

POLAND CHINA

Apóstoles																12
Cainguas		2		5				4								12
Candelaria		10		20				22								92
TOTAL		12		25				26					0	104	104	

(Continuación)

DEPARTAMENTO O PARTIDO	CERDAS DE VIENTE		LECHONAS		LECHONES		CAPONES MACHOS Y HEMBRAS				CERDOS PADRES		TOTALES		TOTAL GENERAL
	P	M	P	M	P	M	P	M	P	M	P	M	Puros	Mestizos	
Apóstoles	—	1.716	—	2.112	—	2.108	—	2.134	—	—	—	—	581	—	8.641
Caianguas	—	919	—	1.161	—	1.045	—	2.456	—	—	—	—	228	—	5.809
Candelaria	—	5.800	—	6.623	—	5.723	—	4.845	—	—	—	—	1.510	—	24.501
Capital	—	135	—	102	—	84	—	119	—	—	—	—	35	—	465
Concepción	—	383	—	326	—	323	—	368	—	—	—	—	114	—	1.514
Frerteras	—	592	—	1.026	—	860	—	1.068	—	—	—	—	139	—	3.676
Guaraí	—	442	—	765	—	763	—	834	—	—	—	—	76	—	2.419
Ignará	—	365	—	458	—	273	—	440	—	—	—	—	35	—	1.613
San Ignacio	—	719	—	881	—	735	—	599	—	—	—	—	278	—	3.212
San Javier	—	44	—	1.765	—	1.928	—	1.233	—	—	—	—	383	—	7.465
San Pedro	—	779	—	955	—	944	—	563	—	—	—	—	149	—	3.390
TOTAL	44	13.616	7	16.483	25	14.786	—	14.163	6	—	—	—	3.569	82	62.705

TERRITORIO DEL CHUBUT DUROC JERSEY

Capital	1	84	—	125	—	58	—	91	—	—	—	—	8	—	356
Cuabamen	—	15	—	16	—	38	—	19	—	—	—	—	6	—	94
Escalante	—	10	—	20	—	30	—	20	—	—	—	—	4	—	84
Florentino Ameghino	—	2	—	—	—	—	—	2	—	—	—	—	1	—	5
Futaleufú	8	47	—	59	—	33	—	40	—	—	—	—	14	4	162
Gáman	3	127	—	101	—	93	—	157	—	—	—	—	13	5	491
Gastre	—	1	—	—	—	1	—	—	—	—	—	—	1	—	3
Luquifco	—	—	—	—	—	—	—	—	—	—	—	—	—	—	—
Mártires	—	—	—	—	—	—	—	—	—	—	—	—	—	—	—
Paso de los Indios	—	10	—	6	—	1	—	—	—	—	—	—	—	—	—
Piso Banguer	—	5	—	4	—	2	—	—	—	—	—	—	2	—	28
Méridico	—	—	—	4	—	—	—	—	—	—	—	—	1	—	16

(Continuación)

DEPARTAMENTO O PARTIDO	CERDAS DE VIENTE		LEONONAS		LEONONES		CAPONES MACHOS Y HEMBRAS				CERDOS PADRES			TOTALES		TOTAL GENERAL	
	P	M	P	M	P	M	P	M	P	M	P	M	Puros	Mestizos			
Capital	4				2												8
Cushamen			4														14
Escalante	34																34
Florentino Ameghino	4		3		2												20
Futaleofú	11		10		16												51
Gaiman					8												35
Gastre	5		5														
Languifeo																	
Mártires																	
Paso de los Indios																	
Río Senguer																	8
Sarmiento	2		6		7												16
Tehuelches	2																
Telsen																	
Biedma																	
TOTAL	62		28		35			44					5	174			174

MIDDLE WHITE YORKSHIRE

RAZA NO ESPECIFICADA

Capital	42		41		58			72					19				232
Cushamen	612		761		757			514					105				2,745
Escalante	46		48		77			103					20				294
Florentino Ameghino			1					21					10				32
Futaleofú	219		157		178			216					25				790
Gaiman	165		111		116			262					22				676
Gastre	1							2					2				5
Languifeo	22		27		24			14					8				95
Mártires								6									9
Paso de los Indios	2							31					30				125
Telsen	39		11		7			24					10				168
TOTAL	1,208		1,161		1,187		1,161	1,161					174				2,745

(Continuación)

DEPARTAMENTO O PARTIDO	CERDAS DE VIENTRE		LECHONAS		LECHONES		CAPONES MACHOS Y HEMBRAS		CERDOS PADRES		TOTALES		TOTAL GENERAL		
	P	M	P	M	P	M	P	M	P	M	P	M		P	M
Copen Aike	8	4	6	9	2	3	23	28							
Deseado	6	4	6	9	2	3	26	26							
Guar Aike	1	1	25	24	17	1	94	97	3						
Lago Argentino	29	19	17	10	5	2	82	82							
Lago Buenos Aires	1	3	5	6	2	2	12	12							
Magallanes	3	9	6	7	2	2	25	25							
Martin Irigoyen	16	16	1	1	7	2	42	42							
Río Chico	8	2	4	7	2	2	23	23							
TOTAL	1	91	85	63	64	1	327	330	3	24	3	327	330		

BERKSHIRE

POLAND CHINA

Copen Aike	1	4	2	1	10	2	10							
Deseado	1	4	2	1	2	1	10							
Guar Aike	3	5	1	2	2	1	12							
Lago Argentino	2	1	2	2	5	2	5							
Lago Buenos Aires	6	10	6	4	4	2	27							
Martin Irigoyen	1	17	14	10	10	2	51							
Río Chico	1	17	14	10	10	2	51							
TOTAL	6	10	6	4	4	2	27	27	2	2	2	27	27	

MIDDLE WHITE YORKSHIRE

Copen Aike	12	15	12	10	16	2	51							
Deseado	7	1	3	4	1	3	8							
Guar Aike	1	1	2	4	4	3	18							
Lago Argentino	7	1	2	2	3	3	7							
Lago Buenos Aires	14	14	8	8	2	2	19							
Magallanes	1	1	1	1	1	1	2							
Martin Irigoyen	1	17	14	10	10	2	51							
Río Chico	1	17	14	10	10	2	51							
TOTAL	44	44	44	44	44	10	103	103	10	10	10	103	103	

RAZA NO ESPECIFICADA

Copañ Aike	30	21	25	14	29	119	119
Deseado	214	126	168	341	46	895	895
Guar Aike	175	83	121	122	106	607	607
Lago Argentino	61	46	64	63	26	257	257
Lago Buenos Aires	56	34	30	58	13	191	191
Magallanes	123	28	22	20	51	244	244
Marín Irigoyen	28	16	10	24	5	78	78
Río Chico	27	22	20	23	7	99	99
TOTAL	709	376	457	605	283	2,430	2,430

TOTALES DEL TERRITORIO DE SANTA CRUZ

Copañ Aike	50	40	43	26	34	193	193
Deseado	282	141	179	361	60	973	973
Guar Aike	208	117	153	147	117	742	742
Lago Argentino	109	80	88	80	39	396	396
Lago Buenos Aires	64	43	32	69	17	225	225
Magallanes	158	38	29	38	56	319	319
Marín Irigoyen	39	32	11	81	7	130	130
Río Chico	36	24	24	31	9	124	124
TOTAL	890	515	559	783	339	3,092	3,092

TERRITORIO DE TIERRA DEL FUEGO

DUROC JERSEY

San Sebastián	7	9	10	3	29	29
TOTAL	7	9	10	3	29	29

BERKSHIRE

San Sebastián	11	9	5	2	3	30
TOTAL	11	9	5	2	3	30

RAZA NO ESPECIFICADA

Antofagasta de la Sierra	---	---	---	---	---	---	---	---	---	---	---
Pastos Grandes	---	---	---	---	---	---	---	---	---	---	---
San Antonio de los Cobres	4	---	1	---	---	3	---	---	4	---	12
Susques	3	---	---	---	---	---	---	2	---	---	5
TOTAL	7	---	1	---	---	3	---	6	---	17	---

TOTALES DEL TERRITORIO DE LOS ANDES

Antofagasta de la Sierra	---	---	---	---	---	---	---	---	---	---	1	---
Pastos Grandes	---	---	---	---	---	---	---	---	---	---	---	---
San Antonio de los Cobres	4	---	1	---	---	3	---	4	---	12	---	12
Susques	3	---	---	---	---	---	---	2	---	5	---	5
TOTAL	7	---	1	---	---	4	---	6	---	18	---	18

TERRITORIO DE NEUQUÉN
DUROC JERSEY

Alumine	10	---	---	---	---	---	---	---	---	---	1	---	---	---	---	13
Añelo	---	3	---	---	---	---	---	---	---	---	---	---	---	---	---	---
Confluencia	54	49	---	---	49	---	---	---	71	---	1	---	5	---	8	231
Collón - Curd	---	---	---	---	---	---	---	---	---	---	---	---	---	---	---	---
Chos - Malal	---	---	---	---	---	---	---	---	---	---	2	---	---	---	---	12
Catán - Lil	2	---	---	---	---	---	---	---	---	---	---	---	---	---	---	---
Hufliches	8	---	---	---	---	---	---	---	5	---	---	---	---	---	---	84
Lacar	17	---	---	---	---	---	---	---	10	---	1	---	---	---	9	82
Loncopué	---	---	---	---	---	---	---	---	---	---	---	---	---	---	---	---
Los Lagos	5	---	---	---	---	---	---	---	---	---	---	---	---	---	---	7
Minas	---	---	---	---	---	---	---	---	---	---	---	---	---	---	---	19
Sorquín	---	---	---	---	---	---	---	---	---	---	---	---	---	---	---	---
Pehuenches	---	---	---	---	---	---	---	---	---	---	---	---	---	---	---	---
Picum Leufú	9	---	---	---	---	---	---	---	---	---	---	---	---	---	---	---
Picunches	2	---	---	---	---	---	---	---	---	---	---	---	---	---	---	---
Zapala	---	---	---	---	---	---	---	---	---	---	---	---	---	---	---	---
Capital	---	---	---	---	---	---	---	---	---	---	---	---	---	---	---	---
TOTAL	111	118	5	---	90	---	---	109	2	---	32	---	12	---	450	462

(Continuación)

DEPARTAMENTO o PARTIDO	CERDAS DE VENTRES		LECHONAS		LECHONES		CAPONES MACHOS Y HEMBRAS		CERDOS PADRES			TOTALES		TOTAL GENERAL	
	P	M	P	M	P	M	P	M	P	M	P	M	P		M
Almirante		7													17
Añelo						3									4
Confluencia		7				8									42
Collón - Ourrá															
Chos - Malal		23				7									47
Catán - Lil		13				9									39
Fruliches		23				17									91
Lacar		3				38									8
Loncopué		34													131
Los Lagos															
Minas															
Sorquín															
Pánthenes															
Pietum Leufú		17				13									3
Pienches		6				20									44
Zapala															35
Capital															
TOTAL		132		89		115		90		1	30		1	457	457

BERKSHIRE

POLAND CHINA

Almirante																
Añelo																190
Confluencia		11		43		55		79			3					190
Collón - Ourrá																
Chos - Malal																11
Catán - Lil		4		2		2		2			1					11
Fruliches																6
Lacar		1		1		3		3								6
Loncopué																1
Los Lagos																
Minas																
Sorquín																
Pánthenes																
Pietum Leufú																
Pienches																
Zapala																
Capital																
TOTAL																

(Continuación)

DEPARTAMENTO o PARTIDO	CERDAS DE VIENTRE		LECHONAS		LECHONES		CAPONES MACHOS Y HEMBRAS		ORDOS PADRES			TOTALES		TOTAL GENERAL
	F	M	F	M	P	M	P	M	P	M	P	M	MESTIZOS	
Picunches		29		27		36		24		8		124		124
Zapala		54		57		38		25		15		189		189
Capital		2				1		1				4		4
TOTAL		1.054		687		709		415		224		3.089		3.089

TOTALES DEL TERRITORIO DE NEUQUEN

Alumine		177		104		80		41		44		446		446
Añelo		3		3		1						7		7
Confluencia	2	199		131		263		341		49	2	1.003	4	1.007
Collón - Cursá		7		8		6		4				27		27
Chos - Malal		29		17		19		19		2		37		37
Ostán - Lil		60		30		27		21		13		150		150
Fuñiliches		164		36		42		26		26		284		284
Lacar	3	153		141	5	101		78	1	37	9	519		519
Loncopué		30		38		13		17		8		103		103
Los Lagos		110		101		124		68	1	31	1	424		425
Minaa		146		113		95		19		26		399		399
Norquin		147		118		118		41		34		458		458
Pehuanches		10		9		4		4		2		36		36
Picum Leufú		14		9		7		13		4		47		47
Picunches		63		54		57		38		12		219		219
Zapala		62		65		60		26		17		230		230
Capital		2				1		1				4		4
TOTAL	5	1.376		997	5	1.022		752	4	297	14	4.444		4.458

TERRITORIO DE RÍO NEGRO

DUROC JERSEY

Adeño Alsina	1	18	1	5	9	9	5	12	41	5	12	41	5	53
Avellaneda	2	62	1	38	52	24	8	8	179	8	8	179	8	182
Bariloche		2		101	42	1			8			8		8
Capital		40		101	42	28			176			176		179

Conesa	20	13	20	20	9	284	333	1	62	15	1.805	88
El Ouy	114	151	158	158	262	262	262	1	22	15	1.320	88
General Roca	74	14	9	9	2	2	2	1	8	15	1.805	675
Nueva de Julio	4	15	15	15	2	2	2	1	3	15	1.805	675
Sorquincó	2	2	2	2	2	2	2	1	2	15	1.805	111
Pichi - Manúda	2	2	2	2	2	2	2	1	2	2	1.805	22
Picaniyén	2	2	2	2	2	2	2	1	2	2	1.805	2
San Antonio	2	2	2	2	2	2	2	1	2	2	1.805	2
Valcheta	2	2	2	2	2	2	2	1	2	2	1.805	2
Venticinco de Mayo	2	2	2	2	2	2	2	1	2	2	1.805	2
TOTAL	3	860	2	262	9	284	333	1	62	15	1.805	1.320

BERKSHIRE

Adolfo Alsina	40	23	58	58	3	3	3	1	9	612	981	100	17	2.884	290
Avellaneda	44	42	35	35	3	3	3	1	10	17	17	10	17	2.884	152
Bariloche	33	27	27	27	3	3	3	1	15	17	17	15	17	2.884	192
Capital	59	30	24	24	3	3	3	1	6	17	17	6	17	2.884	168
Conesa	8	16	14	14	3	3	3	1	7	17	17	7	17	2.884	191
El Ouy	480	433	328	328	3	3	3	1	49	17	17	49	17	2.884	80
General Roca	2	3	2	2	3	3	3	1	8	17	17	8	17	2.884	1.973
Nueva de Julio	34	17	44	44	3	3	3	1	5	17	17	5	17	2.884	8
Sorquincó	5	5	5	5	3	3	3	1	2	17	17	2	17	2.884	7
Pichi - Manúda	15	2	2	2	3	3	3	1	2	17	17	2	17	2.884	124
Picaniyén	5	5	5	5	3	3	3	1	3	17	17	3	17	2.884	8
San Antonio	15	2	2	2	3	3	3	1	2	17	17	2	17	2.884	10
Valcheta	706	612	535	535	3	3	3	1	100	17	17	100	17	2.884	28
Venticinco de Mayo	4	4	4	4	3	3	3	1	2	17	17	2	17	2.884	28
TOTAL	4	706	3	535	9	9	981	1	100	17	2.884	100	17	2.884	2.901


POLAND CHINA

Adolfo Alsina	7	12	8	8	1	1	1	1	1	1	1	1	1	1	41
Avellaneda	9	19	17	17	1	1	1	1	1	1	1	1	1	1	58
Bariloche	1	1	1	1	1	1	1	1	1	1	1	1	1	1	1
Capital	104	393	169	169	1	1	1	1	22	1	1	22	1	1	823
Conesa	104	393	169	169	1	1	1	1	22	1	1	22	1	1	823
El Ouy	104	393	169	169	1	1	1	1	22	1	1	22	1	1	823
General Roca	104	393	169	169	1	1	1	1	22	1	1	22	1	1	823
Nueva de Julio	104	393	169	169	1	1	1	1	22	1	1	22	1	1	823
Sorquincó	104	393	169	169	1	1	1	1	22	1	1	22	1	1	823

General Roca	707	689	1.105	123	3.181	3181
Nuevo de Julio	6	560	---	1	7	7
Rorquincó	46	78	01	13	273	279
Pichi - Mahúda	605	3	93	20	713	713
Pileanuyén	158	133	75	29	516	516
San Antonio	---	---	168	---	172	172
Valcheta	15	9	01	2	92	92
Veinticinco de Mayo	68	4	6	4	89	89
TOTAL	2.856	1.437	2.323	369	8.089	8.089

TOTALES DEL TERRITORIO DE RIO NEGRO

Adolfo Alsina	188	134	102	39	12	570	582
Avellaneda	352	250	317	80	20	1.333	1.353
Bariloche	386	440	809	89	1	1.709	1.710
Capital	149	69	213	10	---	542	542
Comesa	77	83	69	32	---	339	339
El Ouy	4	2	2	1	---	9	9
General Roca	1.432	1.396	2.867	223	---	7.020	7.020
Nuevo de Julio	8	2	1	1	---	15	15
Rorquincó	46	78	81	13	---	279	279
Pichi - Mahúda	719	12	102	34	---	800	890
Pileanuyén	198	176	115	38	---	670	670
San Antonio	1	3	171	1	---	184	184
Valcheta	26	0	64	2	---	111	111
Veinticinco de Mayo	83	6	13	6	---	117	117
TOTAL	3.639	2.579	3.906	574	89	13.788	13.821



YEGUARIZOS

2017/11/11

YEGUARIZOS

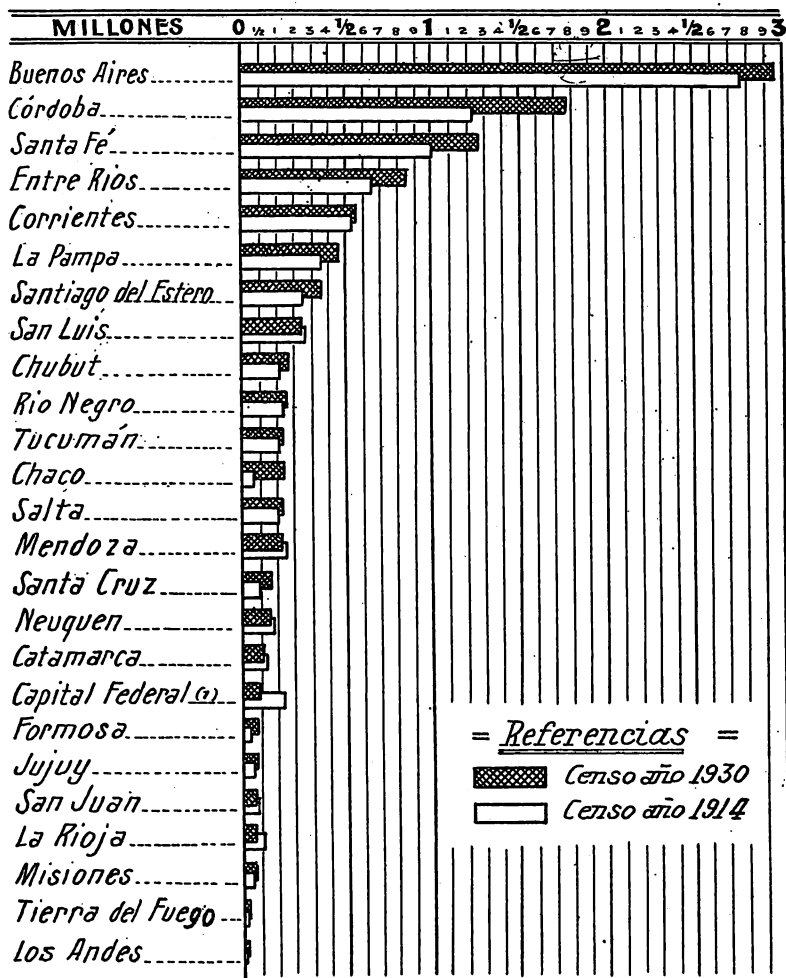


9.858.111

10/17/1943

CENSO GANADERO NACIONAL
= LEY 11.563 =

EXISTENCIA DE GANADO YEGUARIZO
POR PROVINCIAS Y TERRITORIOS
COMPARATIVO CENSOS AÑOS 1914 Y 1930



(1) Inclusive Isla de Martín García

YEGUA

GRAN TOTAL DE

PROVINCIAS Y TERRITORIOS	YEGUAS DE MÁS DE DOS AÑOS		POTRANCAS DE MÁS DE UN AÑO		POTRANCAS DE MENOS DE UN AÑO		POTRILLÓS DE MENOS DE UN AÑO		POTROS DE MÁS DE UN AÑO	
	P	M	P	M	P	M	P	M	M	P
	Buenos Aires	13.046	924.464	2.246	151.567	1.643	86.672	2.070	118.119	183
Santa Fe	1.308	446.322	332	71.478	185	48.115	165	54.994	171	70.059
Córdoba	927	624.653	184	107.132	117	69.941	131	78.997	151	101.334
Entre Ríos	559	315.695	104	55.668	71	33.254	69	37.442	7	54.267
Corrientes	65	219.913	1	48.510	—	31.396	—	32.196	7	49.151
Salta	—	46.601	—	12.258	—	8.567	—	8.075	—	10.476
Santiago del Estero	—	130.591	—	32.616	—	22.153	—	22.229	—	27.756
San Luis	39	81.597	9	17.103	10	9.607	3	10.232	7	20.598
Tucumán	26	54.161	5	11.954	1	7.007	5	7.105	1	9.830
Catamarca	41	22.505	5	5.177	5	3.169	5	3.080	5	4.536
Mendoza	984	37.585	264	8.073	163	4.637	245	4.990	227	7.591
La Rioja	13	16.176	7	3.201	6	2.093	1	2.092	5	2.637
Jujuy	19	14.298	2	3.153	1	2.154	4	2.131	5	3.232
San Juan	39	15.837	29	3.184	3	1.849	9	1.871	8	2.554
Chaco	—	51.510	—	11.960	—	8.816	—	8.944	—	9.614
Formosa	—	16.965	—	3.876	—	2.913	—	2.787	—	3.286
La Pampa	183	151.648	64	26.258	48	14.014	38	17.630	3	30.937
Misiones	3	13.977	—	2.859	—	1.238	—	1.420	—	2.000
Chubut	66	57.937	4	14.121	10	10.512	6	10.089	5	11.815
Santa Cruz	5	27.177	—	6.199	—	5.047	6	4.970	5	7.107
Tierra del Fuego	21	1.589	2	282	—	230	4	248	3	652
Los Andes	—	61	—	8	—	—	—	1	—	2
Neuquén	18	23.399	3	6.137	5	3.809	4	3.595	—	6.585
Río Negro	—	52.874	—	12.403	—	9.572	2	8.870	—	9.912
TOTAL	17.362	3.852.538	3.261	615.172	2.253	386.765	2.767	442.107	793	645.837

RIZOS

LA REPUBLICA

PADRILLOS DE VENTA		PADRILLOS DE MANADA		CABALLOS DE SILLA	CABALLOS TIRO PESADO	CABALLOS TIRO LIVIANO	TOTALES		TOTAL GENERAL
P	M	P	M	MESTIZOS	MESTIZOS	MESTIZOS	PUROS	MESTIZOS	
884	8.032	1.701	27.978	501.975	477.345	472.247	21.773	2.968.191	2.989.964
213	3.869	394	12.157	149.573	188.332	226.756	2.768	1.271.155	1.273.923
235	6.673	236	16.772	232.498	286.580	252.040	1.981	1.776.615	1.778.596
75	3.094	323	9.739	167.129	58.111	106.867	1.208	841.266	842.474
130	5.044	61	13.359	155.451	5.059	10.307	264	570.386	570.650
—	1.726	2	4.592	35.061	1.915	4.180	2	133.400	133.402
—	4.211	9	8.753	33.513	10.410	12.642	9	364.874	364.883
—	1.250	21	4.818	64.134	7.981	7.243	89	224.563	224.652
—	1.791	1	3.329	41.011	2.734	3.234	39	142.156	142.195
—	700	4	1.432	13.744	746	780	65	55.919	55.984
52	585	175	2.341	27.910	6.340	10.498	2.100	110.553	112.653
—	522	—	1.046	10.758	419	1.055	32	40.049	40.081
—	356	2	1.425	13.849	475	661	33	41.784	41.817
—	273	4	731	10.899	1.902	2.376	92	41.476	41.569
—	1.044	2	3.595	33.229	4.230	7.409	2	140.351	140.353
—	343	—	1.355	12.629	390	206	—	44.750	44.750
77	1.445	54	5.706	32.284	62.339	70.890	467	463.651	464.113
—	356	—	659	12.546	1.709	2.676	3	39.440	39.443
15	826	26	4.215	62.448	4.700	3.760	132	180.423	180.555
—	265	2	1.667	31.301	1.533	2.477	13	37.743	37.761
—	13	5	35	2.602	114	69	35	5.334	5.369
—	—	—	1	77	1	1	—	147	147
9	248	13	2.160	31.209	1.103	491	52	33.746	33.798
—	553	4	4.530	53.781	5.108	3.272	6	160.380	160.386
1.690	42.724	3.039	132.440	1.329.606	1.130.076	1.202.087	31.170	9.779.352	9.810.522
Capital Federal.....									47.539
TOTAL GENERAL.....									9.858.111

TOTALES POR RAZA CARRERA

PROVINCIAS Y TERRITORIOS	VEGUEAS DE MÁS DE 2 AÑOS		POTRANCAS DE MÁS DE 1 AÑO		POTRANCAS DE MENOS DE 1 AÑO		POTRILLOS DE MENOS DE 1 AÑO		POTROS DE MÁS DE 1 AÑO		PADRILLOS DE VENTA		PADRILLOS DE MANADA		TOTALES		TOTAL GENERAL		
	P	M	P	M	P	M	P	M	P	M	P	M	P	M	P	M		P	M
Buenos Aires	5.475	180.581	1.081	24.245	888	13.741	978	18.276	41	32.593	260	888	754	3.568	9.417	228.892	288.809		
Santa Fe	450	30.778	88	5.970	67	3.842	48	4.246	94	6.162	59	368	225	845	1.081	52.106	53.187		
Córdoba	388	49.782	43	10.120	35	6.125	32	7.009	36	10.131	155	435	108	1.217	797	84.819	85.616		
Entre Ríos	282	54.609	47	10.997	31	6.988	48	7.611	5	12.908	41	543	244	1.968	693	95.569	96.262		
Corrientes	65	22.582	1	5.533	—	3.925	—	4.016	7	6.561	180	555	48	1.426	251	44.849	44.849		
Salta	—	588	—	180	—	122	—	112	—	146	—	24	2	106	2	1.228	1.280		
Santiago del Estero	—	8.287	—	729	—	527	—	588	—	708	—	175	7	195	7	6.149	6.149		
San Luis	29	3.062	6	806	6	472	—	513	2	1.024	—	20	6	155	49	6.052	6.101		
Tucumán	20	749	5	220	1	106	8	152	—	226	—	31	1	44	30	1.528	1.558		
Catamarca	—	185	—	40	—	20	—	25	—	35	—	6	—	24	—	385	385		
Mendoza	95	2.205	18	367	12	220	10	273	16	469	5	70	5	104	161	3.708	3.869		
La Rioja	—	71	—	23	—	18	—	11	—	16	—	7	—	6	—	152	152		
Jujuy	—	26	—	8	—	—	—	7	—	11	—	1	—	4	—	57	59		
San Juan	—	706	—	211	—	100	—	96	—	173	—	29	—	52	—	1.367	1.367		
Chaco	—	1.084	—	310	—	277	—	260	—	275	—	55	—	98	—	2.309	2.311		
Formosa	—	168	—	47	—	38	—	26	—	44	—	7	—	16	—	346	346		
La Pampa	—	12.721	—	2.474	—	1.304	—	1.660	—	3.223	—	145	—	486	—	21.983	21.982		
Misiones	—	87	—	26	—	6	—	8	—	4	—	1	—	8	—	90	90		
Chubut	—	1.716	—	402	—	326	—	347	—	500	—	39	—	94	—	3.424	3.450		
Santa Cruz	—	478	—	57	—	52	—	58	—	55	—	5	—	24	—	729	730		
Tierra del Fuego	—	2	—	—	—	—	—	—	—	—	—	—	—	1	—	3	3		
Los Andes	—	—	—	—	—	—	—	—	—	—	—	—	—	—	—	—	—		
Neuquén	—	1.283	—	386	—	285	—	213	—	492	—	16	—	97	—	2.742	2.785		
Río Negro	—	2.172	—	478	—	387	—	335	—	504	—	31	—	100	—	4.002	4.005		
TOTAL	6.888	318.767	1.242	63.524	1.047	38.841	1.120	45.787	201	76.250	645	3.451	1.441	10.888	12.584	567.168	569.702		

PERCHERON

Buenos Aires	2,211	845,899	353	58,025	243	32,270	350	44,784	45	78,168	292	2,077	458	9,849	3,952	571,072	575,024
Santa Fe	382	135,562	97	20,448	65	13,190	56	15,486	51	20,326	52	781	99	3,283	796	209,016	209,812
Córdoba	249	131,090	58	32,971	34	21,047	49	24,364	51	31,464	15	982	90	3,891	546	306,365	306,365
Entre Ríos	154	84,585	27	10,105	23	6,311	11	7,038	2	9,542	7	442	34	1,718	258	89,949	89,949
Corrientes		8,553		1,875		1,173		1,258		2,384		339	11	463	11	16,045	16,066
Salta		133		45		25		25		22		9		34		343	343
Santiago del Estero		2,821		680		464		494		767		62	1	162	1	5,390	5,391
San Luis	10	7,383	3	1,652	4	892	3	1,029	5	2,178		117	11	363	36	13,614	13,660
Tucumán		897		82		39		41		76		4		29		668	668
Catamarca		36		7		10		3		5		1		5		65	65
Mendoza	26	2,136	5	326	1	200	2	214	1	304		10	6	80	41	3,320	3,361
La Rioja		15		8		6		1		4				2		36	36
Jujuy	1	18		11		4		3		4		1		1		42	43
San Juan		971		248		157		162		172		6		28		1,744	1,744
Chaco		836		200		139		168		196		19		84		1,592	1,592
Formosa		133		46		21		35		30		6		13		284	284
La Pampa	5	42,579	2	7,615	3	4,240	1	5,256		10,064	1	268	15	1,396	27	71,418	71,445
Misiones		7												4		11	11
Chubut	3	2,387		574	2	397	3	390	2	661		32	1	166	11	4,497	4,508
Santa Cruz		805		405		217		309		392		10	1	74	1	2,213	2,213
Tierra del Fuego		14				5		7				1				27	27
Los Andes						277		236		369	1	22	1	94	2	2,653	2,655
Neuquén		1,328		829		427	1	409		650		38	1	185	2	5,520	5,522
Río Negro		3,223		588												1,905,069	1,910,754
TOTAL	8,041	800,949	545	136,190	375	81,511	476	101,702	157	157,836	368	5,227	723	21,864	5,685	1,905,069	1,910,754

SHIRE

Buenos Aires	228	41,210	36	7,273	22	4,136	57	5,462		10,562	50	474	105	1,730	498	70,847	71,345
Santa Fe	66	9,404	44	1,645	23	1,060	24	1,205	3	1,732	22	52	19	191	201	16,289	15,490
Córdoba	11	11,845	3	1,999		1,368	1	1,823		1,931	2	144	8	321	25	18,624	18,649
Entre Ríos		3,837		689		451		521		912		31	8	157	8	6,628	6,635
Corrientes		1,835		280		282		235		377		1		106		3,086	3,086
Salta		5		6												12	12
Santiago del Estero		172		12		6		8		19		5		2		219	219
San Luis		534		185		120		140		273		27	2	28	2	1,610	1,612
Tucumán						1											8
Catamarca		2															114
Mendoza	3	95		4		3		5		6		1		4		10	10
La Rioja		10														2	2
Jujuy		2														380	380
San Juan		243				4		21		40				7		177	177
Chaco		92		22		18		13		18		1		13			

RAZA NO ESPECIFICADA

PROVINCIAS y TERRITORIOS	Yeguas de más de 2 años		Potrancas de más de 1 año		Potrancas de menos de 1 año		Potrillos de menos de 1 año		Potros de más de 1 año		Padrillos de venta		Padrinos de manada		Caballos de silla		Caballos tiro pesado		Caballos tiro liviano		TOTALES		TOTAL GENERAL	
	P	M	P	M	P	M	P	M	P	M	P	M	P	M	P	M	P	M	P	M	Puros	Mestizos		
																								Puros
Buenos Aires	382	383,482	58	52,701	47	31,078	84	42,455	4	64,431	76	3,975	511	10,842	501,975	477,845	472,247	652	2,010,531	2,011,183	956,918	956,918	1,387,822	1,387,822
Santa Fe	-	247,002	-	40,084	-	27,847	-	31,207	-	37,211	-	2,055	-	7,351	149,578	188,382	226,756	-	-	-	-	-	-	-
Córdoba	-	58,631	-	58,240	-	39,240	-	34,381	-	29,847	-	4,907	-	10,911	282,040	286,680	252,040	-	-	-	-	-	-	-
Entre Ríos	-	195,889	-	32,437	-	18,602	-	21,408	-	29,847	-	1,977	-	5,351	167,129	68,111	106,367	-	-	-	-	-	-	-
Corrientes	-	184,925	-	40,289	-	25,722	-	26,360	-	39,337	-	4,129	-	11,265	185,451	5,059	10,307	-	-	-	-	-	-	-
Salta	-	45,678	-	11,976	-	8,399	-	7,902	-	10,286	-	1,689	-	3,947	35,061	1,915	4,130	-	-	-	-	-	-	-
Santiago del Estero	-	123,180	-	80,992	-	20,947	-	21,007	-	25,997	-	6,952	-	8,347	83,513	10,410	12,642	-	-	-	-	-	-	-
San Luis	-	68,541	-	14,080	-	7,898	-	8,289	-	16,818	-	1,061	-	4,178	64,134	7,981	7,243	-	-	-	-	-	-	-
Tucumán	-	52,881	-	11,616	-	6,843	-	6,896	-	9,509	-	1,743	-	3,288	41,011	2,784	3,234	-	-	-	-	-	-	-
Catamarca	-	21,990	-	5,012	-	3,046	-	2,987	-	4,401	-	60	-	1,414	13,744	746	780	-	-	-	-	-	-	-
Mendoza	-	82,429	-	7,260	-	4,126	-	4,391	-	6,684	-	500	-	2,123	27,910	6,340	10,498	-	-	-	-	-	-	-
Ia Rioja	-	16,086	-	3,159	-	2,066	-	2,077	-	2,662	-	510	-	1,038	10,768	419	1,055	-	-	-	-	-	-	-
Jujuy	-	14,241	-	3,184	-	2,147	-	2,119	-	3,267	-	354	-	1,420	13,849	475	661	-	-	-	-	-	-	-
San Juan	-	13,876	-	2,655	-	1,686	-	1,588	-	2,162	-	237	-	639	10,889	1,902	2,876	-	-	-	-	-	-	-
Chaco	-	49,273	-	11,848	-	8,384	-	8,464	-	9,119	-	963	-	3,377	33,229	4,280	7,409	-	-	-	-	-	-	-
Formosa	-	16,688	-	3,776	-	2,847	-	2,722	-	3,203	-	330	-	1,322	12,659	890	206	-	-	-	-	-	-	-
La Pampa	-	85,850	-	14,415	-	7,438	-	9,580	-	15,267	-	838	-	3,423	82,284	62,839	70,890	-	-	-	-	-	-	-
Misiones	-	13,804	-	2,816	-	1,217	-	1,400	-	1,987	-	354	-	644	12,546	1,709	2,876	-	-	-	-	-	-	-
Chubut	-	53,310	-	13,022	-	9,701	-	9,264	-	10,654	-	749	-	3,980	62,448	4,700	3,760	-	-	-	-	-	-	-
Santa Cruz	-	25,689	-	5,705	-	4,781	-	4,540	-	6,514	-	248	-	1,552	81,201	1,533	2,477	-	-	-	-	-	-	-
Tierra del Fuego	-	1,468	-	271	-	224	-	285	-	610	-	12	-	28	2,602	114	68	-	-	-	-	-	-	-
Los Andes	-	61	-	3	-	1	-	2	-	1	-	1	-	77	1	1	147	-	-	-	-	-	-	-
Neuquén	-	25,150	-	5,262	-	3,161	-	3,021	-	5,558	-	208	-	1,925	81,209	1,108	491	-	-	-	-	-	-	-
Río Negro	-	47,038	-	11,269	-	8,701	-	8,048	-	8,642	-	485	-	4,177	53,781	5,108	3,272	-	-	-	-	-	-	-
Capital Federal	-	-	-	-	-	-	-	-	-	-	-	-	-	-	-	-	-	-	-	-	-	-	-	-
TOTAL	382	2,042,907	68	382,095	47	245,341	84	269,781	4	367,549	76	31,941	511	10,842	1,829,606	1,130,076	1,202,087	652	7,641,909	7,642,552	3,956,836	3,956,836	5,688,688	5,688,688

(Continuación)

PROVINCIAS Y TERRITORIOS	YEGUAS DE MÁS DE 2 AÑOS		POTRANCAS DE MÁS DE 1 AÑO		POTRANCAS DE MENOS DE 1 AÑO		POTRILLOS DE MENOS DE 1 AÑO		POTROS DE MÁS DE 1 AÑO		PADRILLOS DE VENTA		PADRILLOS DE MANADA		TOTAL		
	P	M	P	M	P	M	P	M	P	M	P	M	P	M	Puros	Mestizos	GENERAL
Buenos Aires	3 888		1 608		347		466		79		65		148		5 601		5 601
Santa Fe	121		21		11		19		13		6		15		205		205
Córdoba	38		13		3		8		6		4		2		74		74
Entre Ríos	116		30		17		15				27		30		235		235
Corrientes																	
Saltador																	
Santiago del Estero																	
San Luis																	
Tucumán	6						2		1						9		9
Catamarca	41		5		5		5		5				4		65		65
Mendoza	865		241		139		232		210		45		164		1 886		1 886
La Rioja	13		7		6		1		5						32		32
Jujuy	18		2		1		4		5						30		30
San Juan	39		29		3		9		8				4		92		92
Chaco																	
Formosa																	
La Pampa	8		3		3		3		8				1		21		21
Misiones	3														3		3
Chabut	44		4		6		1		8		15		22		95		95
Santa Cruz	5						6		5						16		16
Tierra del Fuego							4		8				5		35		35
Los Andes	21		2												1		1
Neuquén																	
Río Negro																	
TOTAL	5 215		965		641		775		346		168		395		8 400		8 400

CRIOLOS

ARABE

Buenos Aires	248	1 680	54	285	51	207	53	270		795	181	28	32	34	431	3 561	3 992
Santa Fe		219		74		54		58	1	65			1	8	8	504	507
Córdoba		334		93		95		35		212		5		14		732	732

(Continuación)

PROVINCIAS Y TERRITORIOS	YEGUAS DE MÁS DE 2 AÑOS		POTRANCAS DE MÁS DE 1 AÑO		POTRANCAS DE MENOS DE 1 AÑO		POTRILLOS DE MENOS DE 1 AÑO		POTROS DE MÁS DE 1 AÑO		PADRILLOS DE VENTA		PADRILLOS DE MANADA		TOTALES		TOTAL GENERAL	
	P	M	P	M	P	M	P	M	P	M	P	M	P	M	Puros	Mestizos		
																		4
Formosa																		
La Pampa																		
Misiones																		
Chubut																		
Santa Cruz																		
Tierra del Fuego																		
Los Andes																		
Neuquén																		
Río Negro																		
TOTAL	4	361	1	70	1	84	1	81	1	146	6	3	29	11	777			788

SUFFOLK PUNCH

Buenos Aires	49	787	10	150	3	95	14	102	288	9	5	6	16	91	1,438			1,529
Santa Fe																		
Córdoba		157		24		27		14	14		1	1	5	1	242			243
Entre Ríos																		
Corrientes																		
Salta																		
Santiago del Estero																		
San Luis																		
Tucumán																		
Catamarca																		
Mendoza																		
La Rioja																		
Jujuy																		
San Juan																		
Chaco																		
Formosa		119		21		12		11	7				5		175			175
La Pampa																		
Misiones																		
Chubut																		
Santa Cruz																		
Tierra del Fuego																		
Los Andes																		
Neuquén																		
Río Negro																		
TOTAL	49	1,462	10	155	3	124	14	127	904	9	6	7	20	92	1,865			1,947

(Continuación)

PROVINCIAS Y TERRITORIOS	YEGUAS DE MÁS DE 2 AÑOS		POTRANCAS DE MÁS DE 1 AÑO		POTRANCAS DE MENOS DE 1 AÑO		POTRILLOS DE MENOS DE 1 AÑO		POTROS DE MÁS DE 1 AÑO		PADRILLOS DE VENTA		PADRILLOS DE MANADA		TOTALES		TOTAL GENERAL	
	F	M	P	M	P	M	P	M	P	M	P	M	P	M	P	M		RESISTOS
Formosa	-	-	-	-	-	-	-	-	-	-	-	-	-	-	-	-	-	-
La Pampa	-	-	-	-	-	-	-	-	-	-	-	-	-	-	-	-	-	-
Misiones	-	-	-	-	-	-	-	-	-	-	-	-	-	-	-	-	-	-
Chubut	-	-	-	-	-	-	-	-	-	-	-	-	-	-	-	-	-	-
Santa Cruz	-	-	-	-	-	-	-	-	-	-	-	-	-	-	-	-	-	-
Tierra del Fuego	-	-	-	-	-	-	-	-	-	-	-	-	-	-	-	-	-	-
Los Andes	-	-	-	-	56	-	-	53	-	87	-	1	-	13	-	-	561	561
Nenquén	-	-	-	74	-	-	-	-	-	-	-	-	-	-	-	-	-	-
Río Negro	-	-	-	-	-	-	-	-	-	-	-	-	-	-	-	-	-	-
TOTAL	-	-	-	277	-	-	56	53	-	87	-	1	-	13	-	-	561	561

PERUANOS

Buenos Aires	-	-	-	-	-	-	-	-	-	-	-	-	-	-	-	-	-	-	-
Santa Fe	-	-	-	-	-	-	-	-	-	-	-	-	-	-	-	-	-	-	-
Córdoba	-	-	-	-	-	-	-	-	-	-	-	-	-	-	-	-	-	-	-
Entre Ríos	-	-	-	-	-	-	-	-	-	-	-	-	-	-	-	-	-	-	-
Corrientes	-	-	-	-	-	-	-	-	-	-	-	-	-	-	-	-	-	-	-
Salta	-	-	-	-	-	-	-	-	-	-	-	-	-	-	-	-	-	-	-
Santiago del Estero	-	-	-	-	-	-	-	-	-	-	-	-	-	-	-	-	-	-	-
San Luis	-	-	-	-	-	-	-	-	-	-	-	-	-	-	-	-	-	-	-
Tucumán	-	-	-	-	-	-	-	-	-	-	-	-	-	-	-	-	-	-	-
Catamarca	-	-	-	-	73	-	-	50	76	-	19	-	29	-	-	-	527	527	527
Mendoza	-	-	-	-	-	-	-	-	-	-	-	-	-	-	-	-	-	-	-
L. A. Rioja	-	-	-	-	-	-	-	-	-	-	-	-	-	-	-	-	-	-	-
Jujuy	-	-	-	-	-	-	-	-	-	-	-	-	-	-	-	-	-	-	-
San Juan	-	-	-	-	-	-	-	-	-	-	-	-	-	-	-	-	-	-	-
Chaco	-	-	-	-	-	-	-	-	-	-	-	-	-	-	-	-	-	-	-
Formosa	-	-	-	-	-	-	-	-	-	-	-	-	-	-	-	-	-	-	-
La Pampa	-	-	-	-	-	-	-	-	-	-	-	-	-	-	-	-	-	-	-
Misiones	-	-	-	-	-	-	-	-	-	-	-	-	-	-	-	-	-	-	-
Chubut	-	-	-	-	-	-	-	-	-	-	-	-	-	-	-	-	-	-	-
Santa Cruz	-	-	-	-	-	-	-	-	-	-	-	-	-	-	-	-	-	-	-
Tierra del Fuego	-	-	-	-	-	-	-	-	-	-	-	-	-	-	-	-	-	-	-
Los Andes	-	-	-	-	-	-	-	-	-	-	-	-	-	-	-	-	-	-	-
Nenquén	-	-	-	-	-	-	-	-	-	-	-	-	-	-	-	-	-	-	-
Río Negro	-	-	-	-	-	-	-	-	-	-	-	-	-	-	-	-	-	-	-
TOTAL	-	-	-	-	73	-	50	76	-	19	-	29	-	-	-	-	527	527	527

1974

CLASIFICACIONES DEL GANADO CABALLAR

DISTRIBUIDAS

POR

PARTIDOS O DEPARTAMENTOS

YEGUARIZOS PROVINCIA DE BUENOS AIRES CARRERA

DEPARTAMENTO o PARTIDO	YEGUAS DE MÁS DE DOS AÑOS		POTRANCAS DE MÁS DE UN AÑO		POTRANCAS DE MENOS DE UN AÑO		POBILLOS DE MENOS DE UN AÑO		POTROS DE MÁS DE UN AÑO		PADRILLOS DE VENTA			PADRILLOS DE MANADA			TOTALES		TOTAL GENERAL				
	P	M	P	M	P	M	P	M	P	M	P	M	P	M	P	M	P	M		YEGUAS	POTROS		
																						P	M
La Plata	160	473	45	84	39	93	52	64	—	—	115	5	13	—	24	801	805	1.106					
Adolfo Alsina	—	276	—	63	—	35	30	30	—	—	68	—	—	—	2	2	480	491					
Alberti	16	340	—	10	3	39	9	101	6	—	131	5	17	1	30	50	1.255	1.305					
Almirante Brown	34	157	6	7	1	8	1	2	—	—	14	—	1	4	4	46	183	234					
Avellaneda	—	—	—	—	—	—	—	—	—	—	—	—	—	—	—	—	—	—					
Ayacucho	54	1.806	14	313	1	223	11	333	—	—	643	9	7	12	74	95	3.410	3.505					
Azul	69	2.443	7	424	5	287	14	445	4	8	804	4	8	15	36	114	4.502	4.616					
Bahía Blanca	33	310	9	41	1	13	6	21	—	—	88	—	—	—	—	—	17	45	485	530			
Belarzo	20	760	—	119	—	106	1	119	1	—	211	—	—	—	—	—	2	17	45	485			
Baradero	27	1.605	1	333	1	145	2	803	—	—	463	—	—	—	—	—	2	73	33	2.922	2.955		
Bartolomé Mitre	71	1.247	13	243	13	137	16	222	—	—	233	—	—	—	—	—	6	11	48	124	2.163	2.287	
Bolívar	6	1.995	—	172	—	365	—	172	—	—	269	—	—	—	—	—	6	6	6	51	12	8.333	8.345
Bragado	82	983	9	215	5	143	7	143	—	—	221	1	7	7	25	111	1706	1.847	1.847				
Brandsen	2	976	1	138	—	87	—	119	—	—	201	1	1	3	26	7	1.548	1.553	1.553				
Campaña	—	231	—	35	—	13	—	17	—	—	32	—	—	—	—	—	—	—	—	—	—	327	327
Cañuelas	50	864	2	154	10	81	4	90	—	—	173	3	4	8	17	77	1.389	1.400	1.400				
Carlos Casares	309	1.839	47	364	15	127	25	213	—	—	446	2	5	9	21	407	3.015	3.422	3.422				
Carlos Tejedor	6	1.533	—	272	1	150	—	244	—	—	340	—	—	—	—	—	32	11	2.652	2.663	2.663		
Carmen de Araco	228	951	22	213	33	120	27	174	—	—	303	—	—	—	—	—	6	50	1.791	2.107	2.107		
Caseros	—	650	—	101	—	74	—	114	—	—	212	—	—	—	—	—	4	3	1.178	1.181	1.181		
Castell.	—	1.104	—	260	—	118	—	126	—	—	231	—	—	—	—	—	34	—	1.933	1.933	1.933		
Chacabuco	123	2.274	14	996	10	234	14	318	—	—	509	6	17	7	78	174	4.431	4.605	4.605				
Chascomús	44	1.921	8	401	2	243	2	263	—	—	502	4	27	13	78	68	3.472	3.540	3.540				
Chivilcoy	127	8.390	16	387	19	210	28	298	—	—	265	2	25	13	49	205	4.021	4.826	4.826				
Colón	124	297	30	19	28	6	23	19	—	—	50	—	—	—	—	—	1	212	395	507	507		
Coronel Dorrego	12	435	—	96	2	60	2	75	—	—	128	—	—	—	—	—	7	8	302	826	826		
Coronel Pringles	49	1.236	4	218	—	119	2	134	—	—	234	—	—	—	—	—	2	39	57	2.012	2.069		
Coronel Suárez	25	1.177	4	482	—	232	2	213	—	—	730	4	23	18	58	53	3.905	3.958	3.958				
Coronel Vidal	—	1.227	—	233	—	146	—	217	—	—	419	—	—	—	—	—	4	54	4	2.316	2.320		
Dolores	—	1.629	—	369	—	256	—	319	—	—	421	—	—	—	—	—	9	13	3.258	3.271	3.271		
Esteban Echeverría	42	226	11	55	8	30	9	13	—	—	51	5	—	—	—	—	10	13	89	379	468	468	
Exaltación de la Cruz	—	392	4	42	—	30	—	36	—	—	56	—	—	—	—	—	3	2	13	6	574	580	
Florencio Varela	23	232	—	34	—	21	—	21	—	—	38	—	—	—	—	—	10	1	45	24	493	422	
General Alvarado	—	658	—	125	—	75	—	103	—	—	98	—	—	—	—	—	—	7	7	1.060	1.067	1.067	
General Alvear	15	1.244	6	250	6	256	2	241	—	—	590	8	—	—	—	—	—	6	36	3.507	2.645	2.645	
General Avellaneda	222	503	68	194	35	73	40	78	—	—	230	4	—	—	—	—	—	11	17	3.777	1.412	1.412	

General Belgrano	78	532	10	36	5	57	11	66	166	1	3	6	17	105	938	1,003
General Conesa	1	869	—	57	—	117	—	74	156	—	1	1	19	2	795	797
General Guido	1	545	—	108	—	74	—	88	311	1	8	8	8	5	1,060	1,065
General Lamadrid	—	1,864	—	234	—	128	—	252	362	—	4	5	27	5	2,301	2,306
General Las Heras	65	881	6	34	8	15	8	33	54	9	3	5	9	101	529	630
General Lavalle	7	742	1	114	—	84	2	171	214	—	4	2	35	12	1,564	1,376
General Madariaga	2	1,517	1	177	—	258	—	240	547	—	29	13	44	17	2,805	2,820
General Paz	73	1,700	11	242	6	142	17	157	280	—	20	7	59	114	2,600	2,714
General Pinto	118	1,804	64	699	110	355	46	449	590	5	31	17	38	860	4,971	5,381
General Pueyrredón	177	2,043	32	110	40	119	32	140	219	2	4	8	17	291	1,213	1,504
General Rodríguez	—	117	—	25	—	—	—	5	17	—	—	2	3	2	167	169
General San Martín	—	6	—	—	—	1	—	—	—	—	—	—	—	—	7	7
General Sarmiento	178	165	13	10	11	17	14	—	86	2	2	15	3	176	282	458
General Viamonte	10	1,568	4	380	3	164	1	302	376	—	3	2	36	20	2,829	2,849
General Villegas	80	8,498	2	959	1	435	1	555	882	—	25	18	80	52	6,482	6,484
González Chaves	—	649	—	128	—	59	—	185	170	—	4	—	14	—	1,179	1,179
Guamini	93	1,482	20	376	10	184	8	182	454	1	15	4	85	186	2,578	2,714
Jáñez	183	1,104	33	208	22	124	16	150	382	24	16	18	59	246	1,990	2,286
Junín	165	1,634	30	370	30	205	49	248	415	12	9	10	36	316	2,917	3,238
Laprida	—	679	—	90	—	53	—	75	196	—	—	5	17	5	1,100	1,105
Las Conchas	24	93	8	46	—	11	4	14	61	2	2	1	0	89	283	272
Las Flores	37	1,522	2	222	1	108	19	163	295	1	6	12	99	72	2,373	2,445
Leandro N. Alem	44	729	9	174	12	60	10	97	284	8	2	5	10	86	1,362	1,450
Lincoln	116	5,483	19	1,088	21	784	25	789	1,485	8	27	34	142	223	9,754	9,977
Lobos	842	2,242	85	372	60	292	93	395	540	16	37	23	55	569	3,923	4,492
Lobos	63	1,803	12	222	2	77	8	164	250	4	3	14	22	98	2,347	2,445
Lomas de Zamora	—	48	—	1	—	1	—	2	54	—	—	1	1	—	54	54
Luján	48	780	7	99	9	63	9	80	124	4	7	7	31	84	1,184	1,218
Magdalena	108	1,672	20	199	20	170	19	109	815	8	22	9	29	179	2,561	2,740
Maijád	1	1,205	—	217	—	154	—	170	490	1	3	2	34	4	2,275	2,277
Marcos Paz	74	206	19	45	20	19	26	22	63	3	1	—	5	142	361	508
Matanzas	79	238	13	28	33	6	29	15	36	1	—	7	7	162	323	490
Mercedes	98	966	15	33	27	136	10	151	260	—	—	8	16	168	1,292	1,450
Merlo	—	247	—	8	—	4	—	4	13	—	—	1	7	1	283	284
Monte	6	1,170	2	161	2	89	1	157	238	4	1	7	18	21	1,834	1,855
Morono	8	111	—	5	—	2	—	13	16	—	3	1	2	4	152	156
Morón	196	65	64	15	51	13	40	4	78	4	1	11	—	366	175	542
Navarro	5	985	1	166	—	102	—	114	282	1	—	8	35	10	1,584	1,594
Necochea	28	2,492	5	307	2	277	1	347	751	5	10	27	40	68	4,380	4,298
Nueva de Julio	9	1,605	1	803	1	138	2	159	362	—	2	8	23	21	2,586	2,607
Olarzavía	80	2,591	6	481	—	358	5	464	845	—	21	9	154	50	4,914	4,904
Patagones	85	1,023	8	159	7	107	7	141	158	1	1	3	29	61	1,633	1,684
Pehuajó	18	3,241	3	730	1	899	5	487	827	—	7	7	94	34	5,785	5,769
Pellegrini	10	2,363	2	545	2	363	2	445	592	—	9	4	47	20	4,800	4,880
Pergamino	122	1,621	11	294	20	155	23	183	384	4	24	17	23	197	2,694	2,831
Pila	80	1,068	4	165	2	115	5	165	480	—	39	5	57	46	2,089	2,085
Pilar	83	452	4	55	1	25	—	37	63	5	2	2	8	45	640	685
Puán	89	1,527	6	240	—	71	—	150	334	2	1	1	56	48	2,359	2,407
Quilmes	99	327	6	21	8	14	8	16	72	5	22	2	8	68	475	543

(Continuación)

DEPARTAMENTO o PARTIDO	YEGUAS DE MÁS DE DOS AÑOS		POTRANCAS DE MÁS DE UN AÑO		POTRANCAS DE MENOS DE UN AÑO		POTRILLOS DE MENOS DE UN AÑO		POTROS DE MÁS DE UN AÑO		PADRILLOS DE VENTA		PADRILLOS DE MANADA		TOTALES		TOTAL GENERAL		
	P		M		P		M		P		M		P		M			P HOMBRES	M MUESTRAS
	P	M	P	M	P	M	P	M	P	M	P	M	P	M	P	M			
Ramallo	204	907	51	161	80	78	86	102	—	—	232	9	2	13	20	343	1.509	1.852	
Rauch	6	1.317	—	247	—	116	211	—	—	—	342	1	23	6	61	13	2.317	2.330	
Rivadavia	1	1.338	—	390	—	134	800	—	—	—	391	—	3	7	43	8	3.140	3.157	
Rojas	64	2.067	9	311	10	269	312	12	5	—	475	4	13	15	113	113	3.455	3.566	
Roque Pérez	30	1.238	1	210	7	97	160	4	—	—	194	1	9	9	85	52	1.944	1.966	
Saavedra	—	820	—	160	—	93	101	—	—	—	216	—	1	1	15	1	1.406	1.407	
Saladillo	21	3.005	—	505	1	329	450	—	—	—	560	3	14	20	70	45	4.942	4.987	
Salto	—	1.349	10	230	—	162	221	—	—	—	310	—	2	2	47	12	2.921	2.933	
San Andrés de Giles	23	1.324	8	172	4	146	8	172	—	—	802	—	3	6	21	39	2.070	2.109	
San Antonio de Areco	33	700	14	176	9	95	7	143	—	—	233	—	—	10	24	73	1.381	1.431	
San Fernando	6	124	—	—	—	—	—	—	—	—	1	—	1	—	2	6	136	142	
San Isidro	—	—	—	—	—	—	—	—	—	—	—	—	—	—	—	—	—	—	
San N. de los Arroyos	—	362	—	59	—	35	44	—	—	—	42	—	1	1	—	1	545	540	
San Pedro	1	1.031	—	145	—	77	95	—	—	—	193	—	5	1	40	3	1.344	1.344	
San Vicente	8	416	10	99	2	83	60	—	4	—	140	—	3	3	16	27	767	794	
Sulpacha	23	576	1	59	31	6	49	—	—	—	113	—	12	3	17	37	857	894	
Tandil	131	1.350	43	260	11	104	21	146	—	—	330	24	3	22	35	252	2.127	2.379	
Tapalqué	70	1.392	14	273	8	123	8	196	—	—	372	—	8	9	71	93	2.436	2.539	
Tornquist	—	1.477	—	332	—	66	113	—	—	—	390	—	8	4	13	4	2.313	2.317	
Trenque Lauquen	14	2.458	—	539	—	313	—	451	—	—	715	—	21	11	64	25	4.561	4.583	
Tres Arroyos	3	2.358	—	503	—	229	869	—	—	—	638	—	1	2	27	5	4.630	4.685	
Venticinco de Mayo	116	3.586	23	543	12	228	8	341	—	—	686	23	14	25	56	207	5.454	5.661	
Vicente López	—	—	—	—	—	—	—	—	—	—	—	—	—	—	—	—	—	—	
Villarino	1	1.649	—	474	—	239	—	232	—	—	626	—	—	—	76	1	8.369	8.370	
Zárate	45	296	13	62	9	21	13	44	—	—	55	2	1	4	10	86	489	575	
TOTAL	5.475	130.551	1.031	24.245	868	13.741	978	18.276	41	32.593	250	888	754	3.568	9.417	223.892	233.309		

PERCHERON

La Plata	—	512	—	58	—	12	—	39	—	—	62	—	2	—	12	—	697	697
Adolfo Alsina	1	1.031	—	380	—	331	—	588	—	—	1.340	—	31	2	175	3	4.476	4.476
Alberti	86	2.785	21	689	13	217	10	273	23	—	329	—	27	1	50	104	4.069	4.173
Almirante Brown	2	173	—	10	—	2	—	1	—	—	9	—	1	—	6	2	302	304
Avellaneda	—	—	—	—	—	—	—	—	—	—	—	—	—	—	—	—	—	—
Ayacucho	89	6.233	23	922	11	683	26	1.005	—	—	2.532	18	21	18	172	180	11.573	11.757
Azul	2	4.041	—	637	—	336	—	489	—	—	922	—	22	2	89	4	6.594	6.598
Bahía Blanca	69	3.137	4	431	3	166	49	692	—	—	692	6	6	4	100	135	4.840	4.938
Bahía Blanca	42	4.342	19	634	—	429	—	677	10	1.204	—	—	10	11	134	74	7.660	7.664

Baradero	1,459	260	111	2	186	376	5	1	52	11	2,448
Bartholomé Mitre	5	573	266	454	4	766	20	4	104	17	5,808
Bolívar	38	1,386	630	9	938	1,953	55	4	101	84	13,683
Bragado	7	881	466	553	1	1,047	16	1	127	8	8,315
Brandson	16	899	70	4	110	255	18	1	41	23	1,469
Campaña	8	282	38	5	14	53	1	1	9	11	897
Cañuelas	8	1,420	141	148	1	266	27	10	24	14	2,185
Carlos Casares	9	4,099	471	578	1	739	39	4	110	13	6,765
Carlos Tejedor	5,222	1,005	494	655	1	1,130	10	6	119	7	8,685
Carmen de Areco	6	1,861	136	151	1	250	6	1	35	7	2,195
Caseros	59	6,143	9	716	10	1,392	80	11	138	128	10,351
Castelli	40	2,615	4	339	7	696	9	14	1	79	4,483
Chacabuco	80	8,428	8	284	383	727	1	33	66	64	4,483
Chascomús	7	4,247	514	514	5	929	43	12	150	29	7,047
Chivilcoy	—	3,146	457	317	317	383	—	17	12	18	4,601
Colón	10	1,808	179	132	2	253	—	2	21	15	1,985
Coronel Dorrego	—	10,249	3	797	1,366	2,377	39	9	198	12	16,653
Coronel Fringies	22	8,669	1,373	391	1,027	1,915	10	3	168	29	13,831
Coronel Suárez	84	6,320	8	872	8	1,976	8	61	160	48	11,254
Coronel Vidal	—	2,496	272	405	17	660	17	1	70	1	4,319
Dolores	8	1,507	282	221	186	458	1	10	120	5	2,784
Esteban Echeverría	1	297	53	30	78	141	4	—	17	1	494
Exaltación de la Cruz	—	888	118	84	84	141	—	—	14	—	1,257
Florencio Varela	1	325	15	60	60	21	6	—	6	2	307
General Alvarado	10	1,807	234	235	4	210	1	15	4	50	2,724
General Alvear	—	8,465	525	407	382	772	4	5	82	8	5,613
General Arenales	58	558	96	100	100	132	—	—	29	74	1,132
General Belgrano	28	2,586	887	349	803	671	6	27	104	85	4,414
General Conesa	—	1,889	817	339	339	362	—	13	1	91	2,569
General Guido	79	1,138	14	169	11	531	10	5	98	136	2,298
General Lamadrid	132	4,843	17	644	17	1,204	4	119	15	148	8,282
General Las Heras	26	349	17	49	30	44	11	1	9	45	475
General Lavalle	—	1,642	238	275	—	445	—	9	6	47	2,569
General Madariaga	2	2,892	577	408	587	789	13	8	142	10	5,416
General Paz	1	1,661	201	159	159	278	10	10	52	—	2,480
General Pinto	10	8,897	8	382	509	625	6	5	72	18	5,586
General Pueyrredón	—	1,717	270	173	230	274	—	1	49	2	2,709
General Rodríguez	—	165	3	10	10	43	—	—	6	—	253
General San Martín	—	122	1	1	1	5	—	—	2	—	184
General Sarmiento	—	274	2	20	20	39	—	1	4	—	372
General Viamonte	1	3,788	687	232	492	806	25	6	99	7	6,311
General Villegas	1	7,070	593	002	002	1,887	—	29	174	8	11,278
González Chaves	—	8,182	673	1,165	—	1,952	—	16	208	33	13,536
Guaminí	—	5,445	631	840	631	1,885	—	27	18	155	9,099
Júarez	65	4,928	7	631	631	1,327	10	41	124	117	8,426
Junín	25	4,014	8	529	529	668	1	17	9	35	6,107
Laprida	—	1,790	186	284	—	574	—	18	48	—	8,201
Las Conchas	—	167	39	10	10	134	—	—	14	—	371
Las Flores	95	4,187	387	505	387	857	—	97	137	135	6,889

San Vicente	1,181	114	69	147	13	31	1,562
Suipacha	741	118	77	132	4	26	1,169
Tandil	169	5,983	11	802	29	253	8,817
Tapalqué	20	3,431	2	1,013	14	99	6,292
Torqués	—	4,894	—	885	25	3	7,233
Treque Lauquen	—	7,054	—	1,150	32	2	12,346
Tres Arroyos	68	19,914	12	3,043	1	102	22,374
Veinticinco de Mayo	60	10,452	8	1,682	30	71	15,798
Vicente López	—	1,534	—	—	—	—	—
Villarino	—	1,171	—	1,692	—	4	9,558
Zárate	—	12	—	191	37	42	1,045
TOTAL	2,211,845,820	858, 58,025	243	78,168	2,077	9,840	575,024
		350	44,784	45	78,168	468	8,952

SHIRE

La Plata	139	13	4	5	1	4	134
Adolfo Alsina	339	40	36	110	—	10	585
Alberdi	150	16	15	16	1	2	216
Almirante Brown	25	—	2	3	—	—	82
Avellaneda	—	—	—	—	—	—	—
Ayacucho	381	10	51	87	1	37	596
Azul	1,085	119	188	230	9	74	1,866
Baía Blanca	225	11	17	57	1	5	340
Baicures	303	66	76	125	5	5	645
Baradero	12	3	4	3	—	—	22
Barceloná Mitre	1,271	147	156	218	3	63	1,947
Bolívar	1,119	390	152	335	22	10	2,139
Bragado	101	85	29	73	28	8	271
Brandsen	290	52	47	81	1	10	508
Campaña	36	13	14	82	—	1	153
Cañuelas	200	19	13	81	—	2	319
Carlos Casares	285	19	11	57	7	—	399
Carlos Tejedor	23	68	65	254	1	17	1,301
Carman de Areco	14	12	5	14	2	8	136
Caseros	1	39	17	48	1	8	126
Castellí	141	12	34	121	1	89	516
Chacabuco	305	63	29	97	3	13	377
Chascomús	1	67	54	73	8	9	742
Chivilcoy	133	1	9	18	5	2	637
Colón	31	—	6	1	2	—	133
Coronel Dorrego	8,187	572	459	888	10	106	5,477
Coronel Pringles	5	95	24	110	—	80	1,085
Coronel Suárez	47	659	106	140	11	32	1,250
Coronel Vidal	339	72	48	165	1	28	746
Dolores	1	190	23	41	—	27	337
Esteban Echeverría	79	12	12	24	1	11	142

(Continuación)

DEPARTAMENTO o PARTIDO	YEGUAS DE MÁS DE DOS AÑOS		FOTRANCAS DE MÁS DE UN AÑO		FOTRANCAS DE MENOS DE UN AÑO		POTRILLOS DE MENOS DE UN AÑO.		POTROS DE MÁS DE UN AÑO		PADRILLOS DE VENTA		PADRILLOS DE MANADA		TOTAL		
	P		M		P		M		P		M		P		P		TOTAL GENERAL
	P	M	P	M	P	M	P	M	P	M	P	M	P	M	P	M	
Exaltación de la Cruz	—	103	—	15	—	3	—	4	—	16	—	—	—	—	—	142	142
Florencio Varela	—	3	—	—	—	—	—	—	—	—	—	—	—	—	—	2	2
General Alvarado	—	82	—	19	—	3	—	9	—	21	—	—	—	8	—	137	137
General Alvear	—	253	—	89	—	32	—	56	—	103	—	—	—	24	—	506	508
General Arenales	—	109	—	21	—	8	—	16	—	41	—	—	—	11	—	210	210
General Belgrano	8	148	—	28	—	18	—	19	—	68	—	—	—	8	—	277	281
General Conesa	—	12	—	1	—	2	—	4	—	2	—	—	—	—	—	21	21
General Guido	—	336	—	74	—	49	—	71	—	185	—	—	—	1	—	731	731
General Lamadrid	—	601	—	119	—	75	—	94	—	224	—	—	—	45	—	1.202	1.202
General Las Heras	—	4	—	4	—	4	—	2	—	2	—	—	—	—	—	75	75
General Lavalle	—	47	—	13	—	10	—	9	—	13	—	—	—	—	—	92	92
General Madariaga	—	736	—	166	—	74	—	115	—	332	—	—	—	6	—	1.352	1.358
General Paz	—	250	—	55	—	31	—	49	—	59	—	—	—	—	—	474	474
General Pinto	—	766	—	106	—	61	—	92	—	87	—	—	—	1	—	1.182	1.182
General Pueyrredón	5	44	—	9	—	7	—	4	—	10	—	—	—	1	—	72	80
General Rodríguez	—	41	—	1	—	1	—	2	—	2	—	—	—	—	—	49	49
General San Martín	—	58	—	16	—	5	—	16	—	62	—	—	—	2	—	165	165
General Sarmento	—	34	—	6	—	1	—	1	—	—	—	—	—	—	—	33	43
General Viamonte	—	161	—	22	—	14	—	13	—	50	—	—	—	4	—	267	267
General Villegas	—	1.443	—	298	—	143	—	167	—	266	—	—	—	11	—	2.565	2.377
González Olaves	—	533	—	100	—	42	—	51	—	94	—	—	—	1	—	882	883
Guaminí	—	933	—	165	—	72	—	98	—	218	—	—	—	19	—	1.517	1.517
Judruz	—	427	—	61	—	27	—	30	—	118	—	—	—	1	—	674	675
Junín	—	260	—	43	—	15	—	36	—	16	—	—	—	2	—	372	374
Laprida	—	352	—	36	—	23	—	52	—	117	—	—	—	15	—	595	595
Las Conchas	—	65	—	14	—	5	—	4	—	13	—	—	—	—	—	102	102
Las Flores	—	435	—	39	—	56	—	51	—	156	—	—	—	16	—	856	856
Leandro N. Alem	—	664	—	88	—	98	—	98	—	339	—	—	—	1	—	1.297	1.299
Lincoln	—	466	—	98	—	42	—	83	—	128	—	—	—	15	—	840	840
Lobería	—	107	—	107	—	50	—	114	—	101	—	—	—	24	—	662	668
Lobos	—	308	—	66	—	21	—	23	—	41	—	—	—	2	—	461	461
Lomas de Zamora	—	3	—	—	—	—	—	—	—	—	—	—	—	—	—	3	3
Luján	—	89	—	5	—	2	—	5	—	—	—	—	—	—	—	60	60
Magdalena	—	583	—	60	—	45	—	40	—	46	—	—	—	2	—	814	814
Maipú	—	219	—	29	—	20	—	80	—	70	—	—	—	1	—	384	385
Marcos Paz	—	93	—	4	—	8	—	2	—	2	—	—	—	—	—	118	118
Matanza	—	145	—	24	—	2	—	2	—	26	—	—	—	—	—	221	227
Mercedes	—	17	—	—	—	—	—	7	—	—	—	—	—	—	—	20	20
Morlo	—	243	—	20	—	16	—	13	—	27	—	—	—	6	—	327	328
Morón	—	—	—	—	—	—	—	—	—	—	—	—	—	—	—	—	—
Morón	—	—	—	—	—	—	—	—	—	—	—	—	—	—	—	—	—

(Continuación)

DEPARTAMENTO o PARTIDO	YEGUAS DE MÁS DE DOS AÑOS		POTRANCAS DE MÁS DE UN AÑO		POTRANCAS DE MENOS DE UN AÑO		POTRILLOS DE MENOS DE UN AÑO		POTROS DE MÁS DE UN AÑO		PADRILLOS DE VENTA		PADRILLOS DE MANADA		TOTALES		TOTAL GENERAL		
	P	M	P	M	P	M	P	M	P	M	P	M	P	M	P	M		P	M
Ayacucho		983		157		160		138		459		5		34		1,876		1,876	
Avail		1,290		202		115		169		270		2		38		2,085		2,085	
Baía Blanca		368		57		36		33		88			2	2		627		629	
Balearce		665		180		38		122		261			4	1		1,251		1,251	
Baradero		289		23		15		38		83		5		1		460		460	
Bartolomé Mitre	16	78		443		44		67		88		7		0		736		753	
Bolívar		2,014		306		240		240		334		13		45		8,134		8,134	
Bragado		218		23		15		27		37				8		308		316	
Bransten		105		14		28		6		30		1		8		213		213	
Campana		19		5		1		6		8						39		39	
Cañuelas		149		28		8		32		17		3		2		220		220	
Carlos Casares	1	379		60		47		57		65		8		10		632		633	
Carlos Tejedor		685		136		95		91		154		3		71		1,235		1,235	
Carmen de Areco		161		29		3		17		31				8		249		249	
Caseros		251		45		25		31		93		39		7		468		468	
Castell		394		47		59		62		85			1	7		654		655	
Chacabuco	76	964		19		17		12		138		4	26	12		1,470		1,610	
Chascomús	84	1,019		5		3		121		240		4	4	40		1,763		1,810	
Colón		199		33		33		39		26				2		296		296	
Coronel Dorrego		812		165		44		89		129			1	15		547		548	
Coronel Pringles		555		98		40		56		166		2	2	21		1,369		1,369	
Coronel Suárez		1,490		301		196		231		312		18	6	29		2,549		2,550	
Coronel Vidal		583		67		52		75		124		4	1	10		925		925	
Dolores		320		19		39		19		81		5	1	24		503		504	
Esteban Echeverría		32		3		3		8		5				1		44		44	
Exaltación de la Cruz		92		2		6		2		17				1		126		126	
Florencio Varela		33		1		24		28		61				4		262		262	
General Alvarado		127		19		14		49		111		15		6		605		605	
General Alvear		326		54		44		21		35				1		173		173	
General Arenales		82		15		11		49		172				13		787		789	
General Belgrano		466		36		51		2		2						9		9	
General Conesa		103		4		9				34				6		186		186	
General Guido		690		24		72		86		264		14		25		1,337		1,337	
General Lamadrid		45		3		3		2		8				2		65		65	
General Las Heras		182		21		26		29		51		1		2		280		283	
General Lavalle		264		62		63		37		99				7		383		383	
General Paz		1,127		80		59		234		13		23		45		2,445		2,445	
General Urquiza		1,022		232		149		231		300		20		29		918		919	

General Rodríguez	47	7	9	1	4	8	1	5	4	8	1	5	63
General San Martín	1A	9	9	5	4	8	5	5	4	8	5	40	
General Sarmiento	5	74	43	45	78	78	2	2	12	12	5	614	
General Viamonte	1,098	291	162	187	304	304	6	6	24	24	6	2,072	
General Villegas	760	89	70	98	182	182	4	4	22	22	4	1,203	
González Chaves	81	672	60	139	186	186	20	20	150	150	20	1,378	
Guamini	718	103	77	103	185	185	15	15	20	20	15	1,254	
Juárez	332	29	26	29	35	35	7	7	8	8	4	459	
Junín	599	198	87	103	255	255	5	5	41	41	5	463	
Laprida	29	2	2	2	5	5	12	12	3	3	15	1,229	
Las Conchas	10	2	2	2	5	5	12	12	21	21	15	568	
Las Flores	840	61	24	36	45	45	22	22	11	11	21	568	
Leandro N. Alem	1,382	229	111	139	189	189	1	1	23	23	1	2,024	
Liendo	233	118	81	113	184	184	3	3	1	1	1	2,104	
Liendo	1,803	111	67	81	102	102	3	3	7	7	7	1,093	
Lobería	4	695	33	7	74	74	7	7	11	11	39	476	
Lobos	13	263	5	7	1	1	2	2	6	6	6	518	
Lomas de Zamora	3	—	—	—	—	—	—	—	—	—	—	74	
Luján	49	9	1	4	11	11	1	1	23	23	1	800	
Magdalena	473	62	59	59	125	125	5	5	20	20	5	337	
Maipá	208	36	22	43	52	52	2	2	1	1	175	175	
Marcoe Paz	108	20	12	9	23	23	1	1	—	—	—	7	
Matauca	5	1	—	1	—	—	—	—	—	—	—	259	
Mercosés	181	39	11	10	13	13	1	1	2	2	2	52	
Merito	48	1	—	1	—	—	—	—	1	1	1	179	
Monte	100	8	10	15	45	45	4	4	20	20	4	274	
Moreno	188	30	21	14	11	11	—	—	—	—	—	16	
Morón	18	—	—	2	—	—	—	—	—	—	—	10	
Navarro	438	43	27	28	59	59	4	4	14	14	17	1,287	
Necochea	794	109	66	85	165	165	1	1	24	24	17	1,254	
Nuevo de Julio	226	50	41	62	81	81	4	4	29	29	2	498	
Olavarría	514	142	32	69	182	182	2	2	11	11	8	895	
Patagones	343	117	56	43	304	304	6	6	20	20	2	875	
Pehuajó	1,427	232	100	145	327	327	8	8	2	2	2	2,855	
Pellegrini	223	13	15	23	37	37	1	1	4	4	8	321	
Pergamino	405	64	49	55	99	99	40	40	3	3	8	721	
Pila	180	22	38	50	37	37	3	3	12	12	8	342	
Pilar	102	11	5	15	9	9	4	4	7	7	—	153	
Puán	782	121	29	52	160	160	10	10	22	22	85	1,172	
Quilmes	278	21	1	2	4	4	1	1	14	14	1	303	
Ramallo	147	15	10	21	41	41	6	6	1	1	1	248	
Rivadavia	524	109	55	80	143	143	8	8	27	27	1	954	
Rojas	763	121	76	143	184	184	17	17	3	3	88	1,988	
Roque Pérez	988	72	48	44	—	—	1	1	14	14	—	646	
Saavedra	353	36	21	31	51	51	8	8	21	21	474	474	
Saladillo	454	53	26	26	85	85	6	6	15	15	15	648	
Salto	299	48	25	64	64	64	2	2	18	18	18	517	
San Andrés de Giles	279	37	23	35	89	89	2	2	18	18	483	483	
San Antonio de Areco	46	10	5	5	16	16	—	—	9	9	9	86	
	113	24	11	12	40	40	8	8	6	6	6	219	

(Continuación)

DEPARTAMENTO o PARTIDO	YEGUAS DE MÁS DE DOS AÑOS		POTRANCAS DE MÁS DE UN AÑO		POTRANCAS DE MENOS DE UN AÑO		POTRILLOS DE MENOS DE UN AÑO		POTROS DE MÁS DE UN AÑO		PADRILLOS DE VENTA		PARDILLOS DE MANADA		TOTALES		TOTAL GENERAL
	P	M	P	M	P	M	P	M	P	M	P	M	P	M	TOTALES		
															Puros	Mestizos	
San Fernando	2																2
San Isidro																	51
San N. de los Arroyos	40	4															51
San Pedro	288	27			23				16								898
San Vicente		11			6				4								83
Suipacha	167	37			13				40								257
Tandil	8	948	2		43				187								1,418
Tapalqué		283			8				61								267
Tornquist		733			62				161								1,895
Trenque Lauquen		631			81				85								872
Tres Arroyos		1,270			172				301								1,116
Veinticinco de Mayo	18	518			44				103								1,176
Vicente López																	2,165
Villarino		589			39				243								828
Zárate		237			22				31								1,048
TOTAL	419	44,386	58	7,637	46	4,310	36	5,741	7	10,484	89	510	101	1,672	756	74,749	75,503

RAZA NO ESPECIFICADA

DEPARTAMENTO o PARTIDO	YEGUAS DE MÁS DE DOS AÑOS		POTRANCAS DE MÁS DE UN AÑO		POTRANCAS DE MENOS DE UN AÑO		POTROS DE MÁS DE UN AÑO		PADRILLOS DE MANADA		POTROS DE VENTA		CABALLOS DE TIRO PESADO		CABALLOS DE TIRO LIVIANO		TOTALES		TOTAL GENERAL
	P	M	P	M	P	M	P	M	P	M	P	M	P	M	P	M	TOTALES		
																	Puros	Mestizos	
La Plata	1,905	220			102		137												7,159
Adolfo Alsina	11,218	1,748			812		1,092		2,077										47,704
Alberti	1,999	257			114		104		302										12,426
Almirante Brown	344	48			27		35		26										2,700
Avellaneda	218	406			280		893		761										8,276
Ayacucho	2,593	610			860		608		947										22,691
Azul	4,210	353			103		141		482										80,868
Bahía Blanca	2,485	564			498		621		1,312										18,598
Balneario	16	4,501			370		547		127										25,583
Buenos Aires	3,420	547			401		623		893										15,887
TOTAL	41,905	44,386	58	7,637	46	4,310	36	5,741	7	10,484	89	510	101	1,672	756	74,749	75,503		26,427

Bolívar	8,140	1,869	615	295	1,445	54	290	11,887	9,805	11,086	45,585
Bragado	6,496	815	391	576	984	40	166	4,433	6,694	7,117	27,555
Brandsen	693	145	42	693	103	3	15	2,891	899	1,377	5,700
Campana	467	75	58	54	51	30	87	671	871	488	2,292
Cañuelas	1,211	145	61	138	225	10	82	2,653	785	1,478	6,786
Carlos Casares	3,899	518	217	374	566	9	98	4,896	4,474	5,134	19,685
Carlos Tejedor	4,844	781	988	574	858	19	129	6,320	6,050	6,135	26,088
Carmen de Areco	1,787	168	122	329	329	24	36	2,808	2,341	2,127	9,997
Caseros	3,395	515	363	520	701	23	89	5,642	6,472	4,030	21,769
Castelli	1,126	184	99	132	229	12	42	3,309	1,153	1,074	7,357
Chacabuco	4,723	471	526	709	709	36	130	5,339	4,081	6,280	22,826
Chascomús	1,892	802	147	570	371	1	97	6,204	1,876	3,104	14,189
Chivilcoy	5,019	559	261	474	456	65	125	4,601	6,198	6,867	24,625
Colón	1,784	269	116	180	213	5	15	1,575	2,184	2,765	9,066
Coronel Dorrego	3,028	442	161	328	768	10	46	7,868	10,166	9,976	41,726
Coronel Pringles	3,616	637	326	488	768	6	95	8,706	11,142	7,887	33,690
Coronel Suárez	8,868	565	381	562	914	20	274	8,085	11,448	6,407	32,507
Coronel Vidal	1,847	205	190	278	568	6	81	5,242	2,092	1,868	12,385
Dolores	1,565	205	145	168	318	10	26	4,349	1,061	1,822	9,159
Esteban Echeverría	695	63	25	38	77	4	31	1,379	715	1,095	4,117
Exaltación de la Cruz	1,662	194	121	151	222	15	64	1,718	886	2,688	7,666
Florencia Varela	641	22	16	26	80	3	5	475	407	497	2,122
General Alvarado	1,351	145	144	188	285	3	15	1,850	3,855	1,644	8,960
General Aiván	3,079	456	306	408	688	39	151	4,790	2,856	2,430	15,053
General Arenales	6,285	967	518	884	988	47	127	2,594	2,078	7,088	21,811
General Belgrano	1,928	298	261	381	421	15	65	3,540	1,924	1,416	10,193
General Conesa	1,151	282	165	155	840	5	55	2,340	161	275	4,849
General Guido	1,111	161	102	219	467	—	44	3,121	996	624	6,845
General Lamadrid	2,284	434	261	381	797	84	97	7,142	4,185	3,021	18,688
General Las Heras	1,044	119	74	78	129	32	16	1,641	1,260	708	5,092
General Lavalle	1,848	262	178	251	408	30	132	3,664	452	486	7,706
General Madariaga	2,082	303	232	292	612	8	97	3,995	2,542	1,714	11,881
General Paz	278	94	15	25	26	1	19	2,619	1,188	1,795	6,004
General Pinto	6,787	1,009	504	723	933	23	171	6,701	8,865	6,437	29,608
General Pueyrredón	4,120	158	148	152	852	25	67	2,249	2,463	2,177	11,911
General Rodríguez	642	60	47	48	68	9	4	807	406	510	2,605
General San Martín	406	77	88	108	72	—	8	1,458	1,417	1,228	4,857
General Sarmento	481	121	79	88	92	0	18	2,998	978	1,587	6,456
General Viamonte	5,399	880	562	751	978	41	112	8,689	5,527	6,300	24,544
General Villegas	13,968	2,401	1,898	1,796	2,184	56	357	12,161	11,392	14,299	59,697
González Chaves	2,806	323	239	295	456	0	72	7,896	7,950	7,690	27,286
Guaminí	5,669	1,176	675	396	1,318	1	224	5,699	8,693	6,495	81,120
Juárez	2,607	458	240	362	607	4	91	7,292	4,255	4,575	20,614
Junín	8,263	722	418	611	789	15	140	5,120	6,866	8,163	25,558
Laprida	2,799	541	321	482	1,002	18	75	5,608	2,157	1,779	14,727
Las Conchas	469	51	81	36	26	3	16	810	510	792	2,704
Las Flores	3,789	585	386	405	751	45	152	6,284	4,862	4,315	21,577
Leandro N. Alem	2,684	485	285	311	506	20	128	8,075	8,482	8,929	14,199
Linoán	8,768	1,574	861	1,082	1,766	35	171	10,862	10,485	11,758	46,882

(Continuación)

DEPARTAMENTO o PARTIDO	YEGUAS DE MÁS DE DOS AÑOS		POTREAN- CAS DE MÁS DE UN AÑO		POTRANCAS DE MENOS DE UN AÑO		POTRI- LLOS DE UN AÑO		POTROS DE MÁS DE UN AÑO		PARRI- LLOS DE VENTA		FABRILLOS DE MANADA		CABALLOS DE SILLA		CABALLOS TIRO PESADO		CABALLOS TIRO LIVIANO		TOTALES		GENERAL TOTAL
	P	M	P	M	P	M	P	M	P	M	P	M	P	M	P	M	P	M	P	M	Puros	Mestizos	
Lobería	6.361	834	1.330	1.063	1.120	709	205	8.465	8.437	7.531	36.055												
Lobos	2.085	321	1.171	342	270	19	80	3.982	2.421	2.686	12.277												
Lomas de Zamora	721	38	4	21	44	6	8	390	650	1.797	3.774												
Luján	1.607	163	69	135	187	15	40	2.250	1.606	2.145	8.215												
Magdalena	8.008	354	207	366	746	48	40	6.168	2.676	3.880	17.146												
Maipú	1.645	388	289	416	489	16	86	4.317	701	604	8.951												
Marcos Paz	478	61	26	35	834	—	11	682	682	936	2.901												
Mendoza	909	217	126	122	27	2	20	1.173	988	1.043	4.627												
Mercedes	2.020	209	150	203	277	45	66	3.165	2.411	3.107	11.654												
Merlo	506	50	38	54	31	—	32	345	428	592	2.071												
Mocho	1.844	143	85	151	205	22	1	3.327	1.466	1.630	8.685												
Moreno	193	6	4	24	15	28	19	627	251	614	1.758												
Morón	845	67	28	34	27	3	1	1.539	844	871	4.270												
Navarro	2.957	12	217	315	445	56	2	4.143	2.255	3.058	14.091												
Necochea	8.604	1.357	976	1.280	1.546	106	197	11.430	18.717	12.406	56.619												
Nueva de Julio	5.214	778	823	643	1.494	34	129	8.490	8.374	8.374	34.590												
Olavarría	5.178	824	584	734	1.494	42	250	11.902	5.087	4.626	30.721												
Patagones	5.377	778	429	689	1.092	111	177	4.781	8.515	6.100	23.469												
Pehuajó	9.138	1.504	815	1.207	1.514	50	322	11.803	10.641	11.665	48.659												
Pellegrini	6.191	1.122	686	1.008	1.294	84	200	6.428	7.448	7.585	32.026												
Pergamino	10.089	10	707	963	1.205	65	176	6.755	10.853	13.801	44.823												
Pila	1.047	198	100	196	335	12	28	3.742	887	944	7.489												
Platón	1.484	170	117	159	247	21	61	1.975	1.240	1.917	7.391												
Puán	6.211	826	391	429	903	63	189	6.083	10.772	8.702	34.569												
Quilmes	796	131	151	162	118	13	75	1.851	1.076	899	5.272												
Ramallo	2.818	382	232	350	469	17	1	2.289	3.975	5.406	15.798												
Rauch	2.931	449	294	320	639	98	188	6.920	2.916	1.909	15.464												
Rivadavia	4.671	723	323	505	840	23	138	6.841	6.650	7.068	28.384												
Rojas	5.465	760	465	603	814	30	101	4.680	6.650	8.437	27.995												
Roque Pérez	3.639	9	348	416	489	20	9	3.519	1.646	4.026	14.673												
Saavedra	1.931	5	74	99	289	3	31	3.478	6.788	4.632	16.895												
Saladillo	6.306	983	559	708	1.019	50	173	6.713	5.693	6.600	28.784												
Saito	5.188	771	306	573	703	27	101	3.143	6.132	6.132	22.574												
San Andrés de Giles	2.374	239	243	273	286	4	79	2.980	1.844	2.422	10.654												
San Antonio de Areco	1.847	282	194	321	416	31	51	3.042	2.167	2.815	11.146												
San Antonio de Arce	1.057	57	22	34	55	13	10	106	116	157	1.627												
San Fernando	87	8	9	13	—	—	2	705	589	647	2.004												
San Isidro	3.432	342	279	419	401	21	48	1.430	2.408	4.687	13.483												
San N. de los Arroyos	4.231	607	265	491	562	64	148	2.822	4.224	6.745	20.214												
San Pedro	1.956	131	71	91	130	14	41	1.690	1.090	1.362	4.590												
San Vicente	1.254	127	109	141	312	12	21	2.240	1.142	1.843	6.807												

CRIOILOS

Tapaqué	20	5.799	1	519	8	284	4	489	699	19	27	4	146	9.155	5.578	5.616	50	36.255	26.905	
Tornaquist		2.749		486		253		360	748		48	1	126	7.912	2.599	2.100	1	17.889	17.840	
Treque Lanquen		5.818		411		146		345	590		13		160	4.506	6.828	5.694		21.442	21.442	
Tres Arroyos		5.868		377		492		704	862		39	2	226	8.811	7.616	7.646	2	32.111	32.111	
Voluntario de Mayo		6.839		745		680		698	862		45		108	10.023	24.466	11.405		54.845	54.845	
Vicente López		355		1.022		594		692	1.102		103		165	10.454	11.003	8.792		40.646	40.646	
Villarino		6.572		1.451		597		705	1.899		42		196	6.115	402	609		1.667	1.667	
Zárate		2.046		427		219		322	472		35		66	1.782	3.691	1.694		34.597	34.597	
TOTAL		382	363.482	58	52.701	47	31.078	84	42.466	4	64.481	76	8.975	51	10.842	501.975	472.247	652	2.011.188	2.011.188

DEPARTAMENTO o PAETIDO	YEGUAS DE MÁS DE DOS AÑOS		POTRANCAS DE MÁS DE UN AÑO		POTRANCAS DE MENOS DE UN AÑO		POTRILLOS DE MENOS DE UN AÑO		POTROS DE MÁS DE UN AÑO		PADRILLOS DE VENTA			PADRILLOS DE MARADA			TOTALES		TOTAL GENERAL		
	P	M	P	M	P	M	P	M	P	M	P	M	P	M	P	M	P	M		P	M
La Plata	14		8																17	17	
Adolfo Alsina	45							11											57	57	
Alberdi	92		10		4		9		1										118	118	
Almirante Brown																					
Avelaneda																					
Ayacucho	90		7		13		22						11								
Azuí																					
Bahía Blanca	164		77		18		7												1	1	
Balcarce	54		2		5		4		3										267	267	
Baradero	68		14		5		3												72	72	
Bartolomé Mitre	9		6		7		9												103	103	
Bolívar	63		9		8		3		7										32	32	
Bragado	50		2		1														85	85	
Brandsen	3				2														6	6	
Campaña	31		10		8		7		5				2						68	68	
Cafuelas																					
Carlos Casares	236		24		17		24												305	305	
Carlos Tejedor																					
Carmon de Arco	45		2				4												52	52	
Caseros	11																		17	17	
Castelli	3																		8	8	
Chacabuco	70		8				6		8										94	94	

(Continuación)

DEPARTAMENTO o PARTIDO	YEGUAS DE MÁS DE DOS AÑOS		POTRANCAS DE MÁS DE UN AÑO		POTRANCAS DE MENOS DE UN AÑO		POTRILLOS DE MENOS DE UN AÑO.		POTROS DE MÁS DE UN AÑO		PADRILLOS DE VENTA		PADRILLOS DE MANADA		TOTALES		TOTAL GENERAL		
	P	M	P	M	P	M	P	M	P	M	P	M	P	M	P	M		PURROS	MESTIZOS
Chascomús	37	—	—	—	36	—	1	—	—	—	—	—	1	—	75	—	75	75	
Chivilcoy	70	—	13	—	2	—	7	—	—	—	—	—	2	—	94	—	94	94	
Colón	150	—	26	—	12	—	5	—	—	—	—	—	8	—	193	—	193	193	
Coronel Dorrego	6	—	—	—	3	—	1	—	—	—	—	—	—	—	18	—	18	18	
Coronel Fringles	—	—	—	—	—	—	—	—	—	—	—	—	—	—	—	—	—	—	
Coronel Suárez	78	—	10	—	2	—	5	—	—	—	—	—	1	—	96	—	96	96	
Coronel Vidal	5	—	—	—	—	—	—	—	—	—	—	—	1	—	6	—	6	6	
Dolores	8	—	2	—	—	—	2	—	—	—	—	—	—	—	12	—	12	12	
Esteban Echeverría	52	—	13	—	—	—	10	—	—	—	—	—	1	—	76	—	76	76	
Exaltación de la Cruz	4	—	—	—	—	—	1	—	—	—	—	—	—	—	5	—	5	5	
Florencio Varela	—	—	—	—	—	—	—	—	—	—	—	—	—	—	—	—	—	—	
General Alvarado	—	—	—	—	—	—	—	—	—	—	—	—	—	—	—	—	—	—	
General Alvear	2	—	—	—	—	—	—	—	—	—	—	—	1	—	3	—	3	3	
General Arenales	21	—	—	—	—	—	2	—	—	—	—	—	—	—	23	—	23	23	
General Belgrano	51	—	11	—	7	—	7	—	9	—	—	—	—	—	85	—	85	85	
General Conesa	—	—	—	—	—	—	—	—	—	—	—	—	—	—	—	—	—	—	
General Guido	14	—	2	—	—	—	—	—	—	—	—	—	1	—	18	—	18	18	
General Lamadrid	—	—	—	—	—	—	—	—	—	—	—	—	—	—	—	—	—	—	
General Las Heras	7	—	—	—	—	—	—	—	—	—	—	—	—	—	7	—	7	7	
General Lavalle	—	—	—	—	—	—	—	—	—	—	—	—	—	—	—	—	—	—	
General Madariaga	—	—	—	—	—	—	—	—	—	—	—	—	—	—	—	—	—	—	
General Paz	8	—	—	—	—	—	—	—	—	—	—	—	—	—	—	—	—	—	
General Pinto	48	—	20	—	9	—	2	—	—	—	—	—	4	—	90	—	90	90	
General Pueyrredón	91	—	14	—	16	—	31	—	—	—	—	—	5	—	165	—	165	165	
General Rodríguez	—	—	—	—	—	—	—	—	—	—	—	—	—	—	—	—	—	—	
General San Martín	—	—	—	—	—	—	—	—	—	—	—	—	1	—	30	—	30	30	
General Sarmiento	23	—	6	—	4	—	2	—	—	—	—	—	2	—	38	—	38	38	
General Viamonte	23	—	—	—	2	—	5	—	—	—	—	—	1	—	1	—	1	1	
General Villegas	—	—	—	—	—	—	—	—	—	—	—	—	—	—	—	—	—	—	
González Chaves	4	—	18	—	7	—	8	—	8	—	—	—	1	—	98	—	98	98	
Guaminí	52	—	—	—	—	—	—	—	—	—	—	—	—	—	—	—	—	—	
Juárez	13	—	2	—	1	—	6	—	—	—	—	—	2	—	24	—	24	24	
Junín	4	—	—	—	—	—	—	—	—	—	—	—	—	—	—	—	—	—	
Laprida	85	—	1	—	—	—	—	—	—	—	—	—	2	—	89	—	89	89	
Las Conchas	—	—	—	—	—	—	—	—	—	—	—	—	5	—	17	—	17	17	
Las Flores	12	—	—	—	—	—	—	—	—	—	—	—	7	—	468	—	468	468	
Leandro N. Alem	807	—	31	—	15	—	89	—	—	—	—	—	4	—	192	—	192	192	
Lisandro	138	—	21	—	16	—	18	—	—	—	—	—	4	—	379	—	379	379	
Liscolin	198	—	22	—	17	—	35	—	—	—	—	—	8	—	187	—	187	187	
Lobos	26	—	20	—	2	—	—	—	—	—	—	—	4	—	114	—	114	114	

Luján	67	12	8	8	8	468	347	608	8,888	608	79	65	148	5,001	88
Mgdalena.															
Maipú															
Marcos Paz															4
Matana	4														1
Mercedes	1														
Merlo															
Monte															4
Moreno	8														
Moron															15
Navairo		10	9			6		4							61
Necochea	48	1													
Nueva de Julio															8
Olavería	8														87
Patagones	72	13													24
Pasagones	10	1	2			2									72
Pehuajó	62	5				1									
Pellegrini															
Pergamino															1
Pila															88
Pilar	59	5	10			6									
Puán															
Quilmes															
Ramallo	300	28	19			45									398
Ranch	25	4													83
Rivadavia	82	2	8			4									45
Rojas															24
Roque Pérez	19	4				1									
Saavedra															
Saladillo	15														15
Salto	19	4				2									25
San Andrés de Giles	85		10			18									72
San Antonio de Areco	164	53	20			47									300
San Isidro	26	4	1			8									84
San N. de los Arroyos															
San Pedro															
San Vicente	1														1
Supacha															
Tandil	101	15	8			4									125
Tapalqué	148	18	7			8									187
Tornquist	1														4
Trenque Lauquen															
Tres Arroyos	19	8	6												27
Veinticinco de Mayo	80		4			5									48
Vicente López															
Villarino	31	15	9			17									81
Zárate	148														228
TOTAL	8,888	608	347	468	79	65	148	5,001	88	148	65	148	5,001	88	5,001

	32°	v	u	5	8	13	1	2	3	B	04	64
General Belgrano												
General Conesa												
General Guido												
General Lamadrid												
General Las Heras	87			10	4					1	52	52
General Lavalle	85	10		4	9	17					81	81
General Madariaga												
General Paz								2	3	4	462	405
General Pinto	291	65		31	30	89						
General Pueyrredón												
General Rodríguez												
General San Martín												
General Sarmiento	1										1	
General Viamonte												
General Villegas	3	13				9				8	25	33
González Chaves												
Guanini	67	15		28	38	77	2	1		38	259	261
Juárez												
Junín												
Laprida												
Las Conchas												
Las Flores	43	1			21	10				9	78	78
Leandro N. Alem												
Líncoln												
Lobaía												
Loba												
Lomas de Zamora												
Luján												
Magdalena	3											
Maipú												
Marcos Paz		70		6		6		3		2	93	93
Matanza												
Mercedes	8											
Merlo												
Monte	87	5		7	11	5					115	115
Morano												
Morón					1	8			1		4	5
Navarro												
Necochea												
Nueva do Julio												
Olavarría												
Patagones												
Pehuajó	7					3					10	10
Pollegriani												
Porgrmino												
Pila												
Pilar	23					4						
Puán	155	6	7		17	13		1	1		28	28
Quilmes	81	6				121	13			68	298	366

(Continuación.)

DEPARTAMENTO o PARTIDO	YEGUAS DE MÁS DE DOS AÑOS		POTRANCAS DE MÁS DE UN AÑO		POTRANCAS DE MENOS DE UN AÑO		POTRILLOS DE MENOS DE UN AÑO		POTROS DE MÁS DE UN AÑO		PADRILLOS DE VENTA		PADRILLOS DE MANADA		TOTALES		TOTAL GENERAL		
	P	M	P	M	P	M	P	M	P	M	P	M	P	M	P	M		P	M
San Antonio de Areco	10	—	9	—	8	—	7	—	16	—	—	—	8	—	87	16	—	—	53
San Fernando	—	—	—	—	—	—	—	—	—	—	—	—	—	—	—	—	—	—	—
San Isidro	—	—	—	—	—	—	—	—	—	—	—	—	—	—	—	—	—	—	—
San N. de los Arroyos	—	—	—	—	—	—	—	—	—	—	—	—	—	—	—	—	—	—	—
San Pedro	—	—	—	—	—	—	—	—	—	—	—	—	—	—	—	—	—	—	—
San Vicente	—	—	—	—	—	—	—	—	—	—	—	—	—	—	—	—	—	—	—
Suipacha	—	—	—	—	—	—	—	—	—	—	—	—	—	—	—	—	—	—	—
Tandil	10	64	5	42	3	12	2	11	32	—	—	—	4	2	24	163	—	—	187
Tapalqué	—	—	—	—	—	—	—	—	—	—	—	—	—	—	—	—	—	—	—
Tornquist	—	—	—	—	—	—	—	—	—	—	—	—	—	—	—	—	—	—	—
Trenque Lauquen	—	—	—	—	—	—	—	—	—	—	—	—	—	—	—	—	—	—	—
Tres Arroyos	—	70	—	—	—	—	—	—	—	—	—	—	—	—	—	—	—	—	71
Veinticinco de Mayo	—	—	—	—	—	—	—	—	—	—	—	—	—	—	—	—	—	—	—
Vicente López	—	—	—	—	—	—	—	—	—	—	—	—	—	—	—	—	—	—	—
Villarino	—	—	—	—	—	—	—	—	—	—	—	—	—	—	—	—	—	—	—
Zárate	114	4	15	1	18	—	15	1	16	—	—	10	7	—	179	22	—	—	201
TOTAL	248	1,980	54	238	31	207	53	273	795	13	28	82	34	431	3,561	—	—	—	3,992

TOTAL DE TODAS LAS RAZAS EN LA PROVINCIA DE BUENOS AIRES

PARTIDO O DEPARTAMENTO	YEGUAS DE MÁS DE DOS AÑOS		POTRANCAS DE MÁS DE UN AÑO		POTRANCAS DE MENOS DE UN AÑO		POTRILLOS DE MENOS DE UN AÑO		POTRILLOS DE MÁS DE UN AÑO		PADRILLOS DE VENTA			PADRILLOS DE MANADA			CABALLOS DE SILLA		CABALLOS TIRO PESADO		CABALLOS TIRO LIVIANO		TOTAL GENERAL		
	P	M	P	M	P	M	P	M	P	M	P	M	P	M	P	M	P	M	P	M	P	M	Puros	Mestizos	Total
La Plata	174	8.126	48	404	89	1866	62	261	—	389	5	35	—	88	1.476	1.469	1.585	818	8.999	318	1.585	8.999	9.317		
Adolfo Alsina	64	13.442	—	2.865	—	1.323	11	1.842	—	3.748	92	6	569	7.926	10.607	11.816	11.816	71	54.210	71	11.816	54.210	54.283		
Alberti	189	6.070	46	823	25	426	35	636	37	867	5	50	6	136	2.220	3.782	3.510	342	18.510	342	3.510	18.510	18.863		
Almirante Brown	86	980	6	70	1	86	1	48	—	56	—	6	4	18	785	1.086	889	48	3.889	48	1.086	3.889	3.487		
Avellaneda	—	218	—	—	—	—	—	—	—	—	—	—	—	—	289	649	7.120	—	8.276	—	7.120	8.276	8.476		
Ayacucho	260	12.381	47	1.874	32	1.869	65	1.974	—	4.736	35	114	34	451	11.083	4.232	2.911	473	41.015	473	2.911	41.015	41.488		
Azul	71	13.008	7	2.067	5	1.217	14	1.847	—	8.253	4	86	19	526	11.661	6.686	5.149	120	45.805	120	6.686	45.805	45.425		
Bahía Blanca	286	6.566	84	1.001	22	326	62	429	—	1.867	7	29	8	289	6.010	4.776	4.071	449	24.903	449	4.776	24.903	25.362		
Balcarce	138	10.984	12	1.643	8	1.147	9	1.648	14	3.183	—	170	24	373	6.586	6.282	4.866	200	36.782	200	6.282	36.782	36.982		
Baradero	100	6.781	18	1.182	6	656	7	1.054	—	1.778	6	62	16	275	8.166	6.262	7.063	158	24.863	158	6.262	24.863	24.863		
Barrolomé Mitre	104	10.568	21	1.673	21	948	25	1.427	—	2.165	1	69	15	384	4.854	6.262	8.888	189	36.610	189	6.262	36.610	36.799		
Bellavista	107	22.822	22	8.793	13	1.725	12	2.486	7	4.547	10	160	20	626	11.357	9.805	11.066	191	67.879	191	9.805	67.879	68.070		
Bragado	139	13.164	11	1.999	6	1.080	7	1.862	—	2.391	1	103	28	842	4.483	6.594	7.117	192	38.480	192	6.594	38.480	38.672		
Brunzen	23	2.914	1	484	4	269	4	406	—	675	5	24	6	101	2.891	899	1.877	43	9.480	43	1.877	9.480	9.523		
Campaña	34	1.167	12	178	8	101	12	126	5	206	2	81	2	62	126	671	488	75	8.885	75	488	8.885	8.460		
Cañuelas	53	3.918	8	821	10	801	4	419	—	791	3	45	18	86	2.653	785	1.478	91	10.997	91	1.478	10.997	11.088		
Carlos Casares	555	10.001	71	1.690	82	882	49	1.233	—	1.878	2	68	17	245	4.896	4.474	5.184	726	30.496	726	4.474	30.496	31.222		
Carlos Tejedor	29	13.156	4	2.989	2	1.206	5	1.648	—	2.790	2	55	12	369	6.320	6.050	6.136	54	40.118	54	6.050	40.118	40.172		
Carmen de Areco	298	4.285	28	678	39	881	36	604	—	932	9	35	9	107	2.808	2.341	2.127	414	14.298	414	2.127	14.298	14.712		
Caseros	71	10.768	4	1.820	9	1.281	10	1.680	—	2.879	10	103	20	346	5.642	6.472	4.080	144	34.471	144	6.472	34.471	34.615		
Castelli	94	5.504	6	944	4	689	9	716	—	1.478	16	26	8	176	3.609	1.150	1.074	132	16.010	132	1.074	16.010	16.142		
Chacabuco	299	11.799	50	2.162	35	1.148	32	1.846	8	2.280	11	114	24	315	5.329	4.081	6.280	469	34.808	469	4.081	34.808	35.262		
Chacabuco	188	9.744	12	1.670	42	1.111	16	1.150	—	2.285	9	128	81	377	6.204	1.876	8.104	248	27.649	248	1.876	27.649	27.897		
Chivilcoy	197	11.892	29	1.447	22	693	36	1.118	—	1.146	2	109	27	255	4.601	6.198	6.867	312	34.688	312	6.198	34.688	34.688		
Colón	294	3.641	56	497	41	258	30	385	—	666	—	8	10	52	1.875	2.184	2.765	421	12.021	421	2.765	12.021	12.442		
Coronel Dorrego	18	17.868	—	2.880	8	1.861	8	2.848	—	4.286	1	57	22	379	7.863	19.169	9.976	52	66.182	52	9.976	66.182	66.284		
Coronel Fríngles	76	14.788	4	2.447	8	1.200	4	1.814	—	3.178	—	25	5	861	8.706	11.142	7.887	92	51.493	92	11.142	51.493	51.585		
Coronel Suárez	222	14.746	27	2.755	7	1.416	20	2.047	—	4.132	27	144	36	567	8.095	11.448	6.407	389	51.768	389	11.448	51.768	52.097		
Coronel Vidal	5	6.558	—	888	—	710	—	1.067	—	1.982	—	48	8	204	5.242	2.092	1.868	18	20.774	18	2.092	20.774	20.787		
Dolores	15	5.465	2	914	3	686	4	750	—	1.325	2	35	15	73	4.849	1.061	1.822	41	16.111	41	1.061	16.111	16.162		
Eschban Echeverría	95	1.338	24	186	8	55	23	100	—	265	5	9	11	73	1.879	715	1.095	166	5.210	166	1.095	5.210	5.876		
Exaltación de la Cruz	4	3.108	4	381	—	226	1	291	—	462	—	25	2	94	1.718	886	2.688	11	9.824	11	886	9.824	9.895		
Florencio Varela	24	1.138	1	77	—	54	—	64	—	87	—	19	1	56	476	407	497	26	2.869	26	407	2.869	2.895		
General Alvarado	10	4.181	—	566	2	449	4	602	—	824	1	18	11	85	1.850	3.855	1.644	28	13.574	28	3.855	13.574	13.602		
General Alvear	17	8.367	6	1.824	6	1.045	2	1.111	—	2.249	8	60	10	209	4.700	2.656	2.490	44	24.391	44	2.656	24.391	24.485		
General Arenales	297	7.679	67	1.288	39	724	62	918	—	1.411	8	53	11	183	2.694	2.078	7.083	474	24.011	474	2.078	24.011	24.485		
General Belgrano	149	5.735	25	708	12	694	18	824	9	1.500	7	44	13	205	3.540	1.924	1.416	239	16.684	239	1.924	16.684	16.917		
General Conesa	1	2.343	—	616	—	448	—	479	—	868	—	19	2	166	2.840	161	275	3	8.880	3	161	8.880	8.883		
General Guido	94	8.248	16	532	18	410	11	589	—	1.436	21	8	8	190	3.121	896	624	163	11.154	163	896	11.154	11.817		

(Continuación)

PARTIDO O DEPARTAMENTO	YEGUAS DE MÁS DE DOS AÑOS		POTRANCAS DE MÁS DE UN AÑO		POTRANCAS DE MENOS DE UN AÑO		POTRILLOS DE MENOS DE UN AÑO		POTROS DE MÁS DE UN AÑO		PADRILLOS DE VENTA		PADRILLOS DE MAMADA		CABALLOS DE SILLA		CABALLOS TIRO PESADO		CABALLOS TIRO LIVIANO		TOTAL GENERAL		
	P	M	P	M	P	M	P	M	P	M	P	M	P	M	P	M	P	M	P	M	Puros	Mestizos	
	192		13		17		17		1		5		30		7		1,435		8,021		32,443		
	10,044		1,784		1,126		1,852		2		3,005		276		368		7,142		8,021		220		32,443
General Lamadrid	132	10,044	17	1,784	17	1,126	17	1,852	2	3,005	5	276	30	368	7	1,442	1,435	8,021	3,021	220	32,443	82,668	
General Las Heras	1	1,913	13	185	18	147	21	147	—	280	30	40	7	87	1	641	4,250	708	708	220	6,296	6,516	
General Lavalle	37	4,413	1	703	—	586	2	753	—	1,147	44	12	221	21	321	3,664	452	486	486	22	12,469	12,491	
General Madariaga	22	8,044	5	1,855	1	1,113	1	1,889	—	2,406	62	29	385	204	385	8,999	2,642	1,714	58	58	22,969	23,017	
General Paz	76	4,005	11	571	6	315	17	416	—	656	—	63	7	204	2,613	1,388	1,795	1,177	1,795	117	11,943	11,943	
General Pinto	191	15,575	90	2,706	119	1,481	48	2,087	—	2,587	12	88	43	322	6,437	3,665	6,437	503	4,437	503	44,299	44,802	
General Pueyrredón	273	7,065	46	616	63	538	68	608	—	951	10	59	18	162	2,463	2,449	2,177	478	2,177	478	16,879	17,357	
General Rodríguez	—	1,032	—	104	—	54	—	61	—	134	—	9	2	16	807	406	519	2	3,142	—	3,142	3,142	
General San Martín	—	607	—	104	—	99	—	180	—	147	—	—	—	18	1,458	1,417	1,238	—	5,208	—	5,208	5,208	
General Sarmiento	146	965	13	163	15	91	19	121	—	217	2	9	16	26	2,998	978	1,587	211	7,160	211	7,160	7,871	
General Viamonte	34	11,293	10	2,066	5	1,144	6	1,610	—	2,356	—	71	11	263	3,689	5,527	6,596	66	34,615	66	34,615	34,681	
General Villegas	39	27,078	2	5,077	—	2,666	1	3,607	—	4,982	1	136	43	657	12,161	11,892	14,089	37	81,855	37	81,855	81,942	
González Chaves	4	12,930	—	1,980	—	1,083	—	1,764	—	2,844	—	30	34	869	7,396	7,396	7,690	38	44,036	412	46,655	44,074	
Gnamini	229	14,352	43	2,993	28	1,611	17	2,302	8	3,765	51	257	31	498	8,693	8,693	6,495	412	46,655	412	46,655	46,655	
Juárez	317	9,975	62	1,709	44	1,082	64	1,972	—	2,569	34	122	38	314	5,699	5,699	4,255	554	35,356	554	35,356	35,810	
Junín	238	9,505	49	1,693	32	946	61	1,446	30	2,310	—	37	10	204	5,608	2,157	1,779	14	21,870	14	21,870	21,884	
Laprida	—	6,668	—	1,225	—	792	—	1,089	—	2,310	—	—	—	204	5,608	2,157	1,779	14	21,870	14	21,870	21,884	
Las Conchas	69	823	9	152	1	56	4	87	—	234	7	5	8	40	810	510	792	98	3,509	98	3,509	3,602	
Las Flores	144	10,637	2	1,502	3	911	52	1,201	—	2,132	1	166	23	368	6,284	4,862	4,815	224	32,168	224	32,168	32,392	
Leandro N. Alem	353	6,582	40	1,118	27	632	49	785	—	1,518	12	45	24	170	3,075	3,482	8,329	505	20,692	505	20,692	21,197	
Lincoln	301	22,943	54	4,190	49	2,527	50	2,914	—	5,289	21	87	43	571	10,392	10,435	11,758	523	71,146	523	71,146	71,669	
Lobería	497	15,417	57	2,602	78	2,470	146	2,738	—	3,265	22	84	40	580	8,465	7,531	8,437	840	53,275	840	53,275	54,115	
Lobos	116	6,599	42	982	9	525	10	665	—	999	12	44	22	179	3,982	2,421	2,686	211	19,082	211	19,082	19,293	
Lomas de Zamora	12	960	—	52	—	8	—	30	—	66	—	8	2	7	400	606	1,797	14	4,068	14	4,068	4,082	
Luján	120	3,284	20	363	12	183	12	298	—	437	5	27	7	100	2,260	1,696	2,145	176	10,648	176	10,648	10,819	
Magdarena	362	9,157	68	1,169	48	680	63	933	—	1,891	92	82	229	6,168	2,676	3,380	655	26,370	655	26,370	27,025		
Maipú	1	4,607	—	963	—	674	—	946	—	1,519	1	43	3	209	4,317	701	604	5	14,588	5	14,588	14,593	
Marcos Paz	74	1,043	19	249	20	249	26	89	—	170	3	13	—	36	934	682	636	142	8,931	142	8,931	4,973	
Matanza	106	1,296	16	258	38	133	38	149	—	37	1	8	46	1,173	988	1,043	202	6,181	202	6,181	5,983		
Mercedes	99	4,472	15	458	27	363	10	435	—	725	—	66	8	132	3,165	2,411	3,107	159	15,834	159	15,834	15,993	
Merlo	—	866	—	61	—	61	—	62	—	49	—	1	1	40	345	428	692	2	2,484	2	2,484	2,485	
Monte	6	5,158	2	668	2	389	1	578	—	1,068	6	26	11	89	3,627	1,466	1,620	28	14,689	28	14,689	14,717	
Moreno	6	770	—	45	—	34	—	73	—	60	—	38	2	31	627	251	614	8	2,543	8	2,543	2,551	
Morón	268	999	87	85	51	50	40	47	—	135	5	4	18	14	1,539	844	871	464	4,588	464	4,588	5,052	
Necochea	54	6,008	23	971	1	513	11	684	4	1,008	1	72	8	226	4,148	2,255	3,058	102	18,938	102	18,938	19,040	
Nuevo	229	24,517	81	8,797	35	2,843	23	3,802	13	6,150	19	190	68	564	11,439	18,717	12,406	493	83,416	493	83,416	83,919	
Nueve de Julio	11	18,076	1	2,985	6	1,848	2	1,721	—	3,112	1	75	21	498	8,490	10,177	8,274	37	54,662	37	54,662	54,699	
Olavarría	133	15,066	23	2,525	6	1,848	42	2,989	—	4,429	14	126	14	688	11,902	5,087	4,626	251	48,914	251	48,914	49,165	
Palauzcos	149	9,305	32	1,472	12	769	15	1,345	—	1,797	6	145	7	305	4,781	3,515	6,100	222	29,941	222	29,941	30,163	
Pehuayán	12	2,512	14	4,325	14	2,508	23	3,202	—	5,230	14	122	20	74	11,603	10,041	11,055	132	75,432	132	75,432	75,564	

1936

Pellegrini	88	14,806	11	2,888	2	1,647	3	2,366	—	3,197	—	116	15	450	6,428	7,448	7,688	119	46,281	46,894
Pergamino	162	19,408	26	2,464	28	1,422	28	1,964	—	2,606	—	6	175	28	392	6,755	10,363	13,301	264	87,840
Piña	70	4,768	14	911	15	603	15	845	—	1,713	18	140	10	244	8,742	887	944	146	14,797	14,943
Pilar	93	3,142	9	387	17	195	6	289	—	450	5	36	8	90	1,975	1,240	1,917	138	9,780	9,868
Puan	108	15,690	21	2,452	—	779	22	1,078	—	3,182	30	107	0	508	6,083	10,772	8,702	185	49,248	49,428
Quilmes	138	1,867	20	204	21	189	21	219	—	268	27	69	5	92	1,861	1,076	899	222	8,824	7,046
Ramallo	566	6,629	81	882	56	474	91	708	3	1,077	9	83	25	165	2,239	3,975	5,406	821	20,483	21,304
Rauch	81	8,310	4	1,517	—	909	—	1,152	—	2,209	1	143	14	517	6,920	2,316	1,909	50	25,902	25,962
Rivadavia	111	13,437	24	2,298	8	1,079	4	1,669	—	2,682	16	77	23	400	6,841	6,650	7,668	136	42,766	42,972
Rojas	64	14,431	9	2,220	10	1,331	12	1,802	5	2,784	1	49	20	253	4,680	6,660	8,427	121	42,737	42,868
Roque Pérez	67	6,910	14	1,029	7	619	5	814	—	994	1	47	20	207	3,519	1,646	4,026	104	19,811	19,916
Saavedra	23	7,685	5	1,328	4	512	1	712	—	1,936	9	64	7	224	3,478	6,788	4,632	49	27,359	27,408
Saladillo	47	14,078	—	2,408	1	1,368	—	1,755	—	2,488	8	85	84	456	6,713	5,693	6,600	85	41,579	41,664
Salto	40	9,931	21	1,869	—	660	9	1,149	—	1,465	—	48	5	252	3,143	5,634	6,122	75	29,779	29,854
San Andrés de Giles	59	4,645	8	582	14	482	19	563	—	889	13	10	9	131	2,980	1,844	2,422	117	14,548	14,665
San Antonio de Areco	212	4,167	76	768	32	416	61	734	—	1,196	7	71	29	129	3,042	2,167	2,815	417	15,495	15,912
San Fernando	34	1,205	4	62	1	29	8	35	—	58	—	14	—	13	106	116	167	42	1,795	1,837
San Isidro	—	87	—	8	—	9	—	13	—	—	—	—	—	2	705	583	647	—	2,004	2,004
San Nicolás	—	4,751	—	571	—	397	—	589	—	639	—	32	1	85	1,410	2,406	4,687	1	15,567	15,568
San Pedro	1	7,118	—	1,016	—	558	1	706	—	1,068	1	83	1	250	2,822	4,224	6,745	4	24,680	24,684
San Vicente	9	2,832	10	849	2	178	—	217	4	435	—	34	3	73	1,590	696	1,192	28	7,091	7,119
Suipacha	23	2,785	20	350	4	223	6	291	—	611	—	18	4	90	2,240	1,142	1,542	57	9,292	9,349
Tandil	489	12,851	77	1,891	41	1,103	42	1,690	—	2,724	60	70	65	470	9,155	5,578	5,616	724	40,638	41,362
Tupalqué	238	8,094	34	1,569	12	894	12	1,141	—	2,302	2	92	13	323	7,912	2,599	2,100	311	27,026	27,837
Tornquist	1	10,567	—	1,532	—	614	—	968	—	2,215	—	65	16	382	4,906	6,828	5,604	17	63,361	63,378
Trenque Lauquen	22	16,057	—	8,160	—	1,804	—	2,594	—	3,451	—	97	21	509	8,311	7,616	7,646	43	51,186	51,228
Tres Arroyos	86	24,262	12	8,912	11	2,345	5	3,411	—	5,088	1	86	22	457	10,023	24,466	11,405	136	85,455	85,591
25 de Mayo	226	23,515	84	3,444	16	1,850	14	2,405	—	4,177	25	168	37	468	10,454	11,003	8,702	862	66,276	66,628
Vicente López	—	855	—	—	—	—	—	—	—	—	—	—	—	21	289	402	600	—	1,667	1,667
Villarino	82	14,441	—	3,253	—	1,267	—	1,654	—	4,792	—	130	8	637	6,115	10,484	6,606	40	49,279	49,319
Zárate	310	8,255	43	662	38	817	47	1,038	84	716	13	73	16	136	1,782	3,891	1,894	591	13,210	13,720
TOTAL	13,046	924,464	2246	151,567	1648	86,672	2070	118,119	188	198,797	984	8032	1701	27,978	691,975	477,345	472,247	21,773	2,968,101	2,989,964

PROVINCIA DE SANTA FE CARRERA

DEPARTAMENTO o PARTIDO	YEGUAS DE MÁS DE DOS AÑOS		TOTRANCAS DE MÁS DE UN AÑO		TOTRANCAS DE MENOS DE UN AÑO		POREILLOS DE MENOS DE UN AÑO		POTROS DE MÁS DE UN AÑO		PADRILLOS DE VENTA		PADRILLOS DE MANADA		TOTAL		GENERAL
	P	M	P	M	P	M	P	M	P	M	P	M	P	M	TOTAL		
															Puros	Mestizos	
Belgrano	17	1,951	2	867	2	204	1	195	2	279	2	51	8	36	41	3,083	8,124
Caseros	6	1,367	—	206	—	117	1	133	—	213	7	9	6	33	20	2,132	2,152
Castallanos	50	3,874	12	543	10	392	9	320	12	551	2	60	10	70	105	5,822	5,927
Constitución	48	891	6	138	2	84	8	99	17	156	1	11	10	34	92	1,413	1,505
Garay	—	85	—	24	—	32	—	51	—	59	—	—	—	1	1	238	239
General López	139	5,797	33	1,166	17	752	7	859	11	1,065	3	23	58	96	268	9,758	10,026
General Obligado	11	866	—	102	—	79	—	37	—	131	—	1	5	24	16	790	800
Iriondo	7	1,248	—	237	—	144	—	144	—	173	1	11	6	26	14	1,970	1,984
La Capital	48	902	13	114	—	73	—	91	17	215	19	18	15	19	112	1,452	1,544
Las Colonias	29	2,251	8	571	5	284	6	305	10	604	—	19	16	65	74	4,097	4,171
Nueva de Julio	—	1,024	—	234	—	195	—	279	—	274	—	14	5	41	5	2,061	2,066
Rosario	42	684	9	113	10	98	12	109	9	108	11	7	14	7	107	1,126	1,233
San Cristóbal	10	4103	—	870	6	552	2	612	—	832	2	31	29	112	49	7,162	7,211
San Javier	—	365	—	151	—	117	—	113	—	104	—	49	2	32	2	936	938
San Geronimo	15	1,766	1	305	5	180	2	284	10	284	7	22	9	38	49	2,873	2,928
San Justo	—	892	—	193	—	172	—	183	—	301	—	12	5	42	5	1,795	1,800
San Lorenzo	1	316	—	68	—	19	—	23	—	92	1	—	2	17	4	540	544
San Martín	15	2,376	3	353	—	219	—	208	4	486	1	26	6	31	29	3,697	3,728
Verá	12	515	1	113	2	146	—	109	2	183	2	5	18	104	38	1,175	1,213
TOTAL	450	30,773	88	5,870	67	3,842	48	4,240	94	6,162	59	368	225	845	1,031	52,106	53,137

PERCHERON

Belgrano	16	7,956	—	1,117	2	810	3	932	—	1,014	—	—	6	123	27	12,042	12,069
Caseros	18	9,402	4	1,417	—	849	—	1,041	—	1,358	1	70	7	168	30	14,305	14,385
Castallanos	14	17,500	5	2,289	6	1,454	4	1,703	10	2,180	1	62	5	942	45	25,530	25,575
Constitución	72	5,331	31	716	15	462	11	589	4	753	38	27	9	122	180	8,002	8,182
Garay	—	306	—	67	—	35	—	36	—	87	—	5	—	27	—	563	563
General López	138	17,268	86	2,976	20	1,748	27	2,206	23	2,723	1	68	27	403	272	27,477	27,749
General Obligado	—	301	—	13	—	10	—	12	—	23	—	6	—	11	—	182	182
Iriondo	—	9,541	—	1,423	—	813	—	913	—	1,329	—	32	—	151	—	14,216	14,296
La Capital	—	2,274	2	370	—	298	—	298	—	350	—	34	—	62	—	3,667	3,667
TOTAL	6	14,570	2	2,954	1	1,943	4	1,907	—	2,315	1	12	6	170	14	22,094	22,105

Rosario	5,181	2,937	870	413	9	99	6,837
San Cristóbal	82	1,987	2,180	2,878	127	9	121
San Javier	990	101	171	819	19	2	2
San Gerónimo	5	6,565	8	875	24	4	17
San Justo	12	4,740	2	694	820	3	10,338
San Lorenzo	19	12,452	2	333	20	2	8
San Martín	768	144	160	1,469	90	8	2
Vers	382	135,552	56	15,483	52	93	796
TOTAL	97	20,443	65	13,100	51	20,326	781

209,812

796 | 209,016

SHIRE

Belgrano	104	8	11	7	1	12	186
Caseros	374	142	80	138	8	12	808
Castellanos	859	119	107	111	1	12	1,288
Constitución	341	29	25	28	1	5	453
Garay	90	20	14	43	1	1	182
General López	66	284	23	324	12	13	8,042
General Obligado	8	—	—	1	—	—	4
Iriondo	266	29	33	23	—	8	406
La Capital	165	29	11	31	2	2	249
Las Colonias	1,380	238	147	202	14	1	2,110
Nuevo de Julio	143	24	25	41	2	4	254
Rosario	194	33	17	30	2	4	306
San Cristóbal	71	99	94	215	1	15	977
San Javier	18	18	11	19	1	2	128
San Gerónimo	94	94	27	57	2	8	341
San Justo	273	47	66	75	2	6	565
San Lorenzo	421	84	51	28	8	3	575
San Martín	2,406	887	220	851	12	1	3,607
Vers	23	6	6	8	1	1	44
TOTAL	66	3,404	44	1,645	23	1,060	8
					24	1,205	8
					1,732	22	191
					52	19	201
					15,289		15,490

CLYDESDALE

Belgrano	286	28	58	41	1	5	415
Caseros	670	76	70	78	8	25	1,016
Castellanos	1,090	98	113	169	6	17	1,643
Constitución	608	34	42	47	1	15	807
Garay	114	19	22	47	—	2	226
General López	20	235	8	451	17	8	8,540
General Obligado	89	2	1	10	—	1	14
Iriondo	285	60	34	25	1	4	447

General López	74	7	3	5	20	1	100	110
General Obligado								
Iriondo								
La Capital								
Las Colonias								
Nueve de Julio								
Rosario								
San Cristóbal								
San Javier								
San Gerónimo								
San Justo								
San Lorenzo								
San Martín								
Yera	163	30	21	19	99	2	334	387
TOTAL	320	46	32	31	152	6	584	590

PARTIDO o DEPARTAMENTO	YEGAS DE MÁS DE 2 AÑOS		POTRANCAS DE MÁS DE 1 AÑO		POTRANCAS DE MENOS DE 1 AÑO		POTROS DE MÁS DE 1 AÑO		PADRILOS DE VENIDA			PADRILOS DE MANADA			CABALLOS DE SILLA			CABALLOS TIRO PESADO			CABALLOS TIRO LIVIANO			PUBOS		TOTAL GENERAL	
	P	M	P	M	P	M	P	M	P	M	P	M	P	M	P	M	P	M	P	M	P	M	P	M	P		M
	P		M		P		M		P		M		P		M		P		M		P		M		P		M

TOTALES DE LA PROVINCIA DE SANTA FE

Belgrano	45	15,658	5	2,169	12	1,617	6	1,827	8	1,922	9	234	21	222	3,987	11,616	7,312	95	46,464	46,559
Caseros	40	28,189	6	3,356	1	2,065	1	3,358	9	3,358	9	153	14	462	4,465	8,484	19,481	73	67,357	67,430
Castellanos	196	87,324	65	4,930	16	3,154	13	3,698	22	4,742	62	293	21	785	9,247	22,039	20,162	389	106,759	107,148
Constitución	134	21,762	45	2,707	22	1,786	23	2,466	23	2,685	40	152	21	451	4,911	15,137	15,069	338	67,163	67,501
Garay	2	6,551	1	1,571	1,112	914	1,112	1,802	1	1,802	1	91	2	438	4,882	960	1,566	5	19,387	19,392
General López	384	57,088	123	9,778	64	6,349	64	7,528	42	9,169	26	263	110	1,296	16,687	22,421	40,704	813	171,288	172,101
General Obligado	20	13,920	—	8,023	—	2,156	—	2,924	2	2,924	2	253	7	335	11,285	441	2,812	80	38,748	38,778
Iriondo	8	21,238	—	1,978	—	1,769	—	2,122	1	2,576	1	101	6	300	5,360	13,236	10,755	16	60,540	60,562
La Capital	48	13,518	13	1,978	—	1,766	—	1,395	17	1,954	19	111	17	801	4,154	2,634	11,185	114	38,363	38,479
Las Colonias	35	30,602	10	4,454	—	1,157	—	3,859	10	4,788	—	148	20	585	9,476	18,360	14,400	79	87,881	87,920
Nueve de Julio	1	20,698	—	4,454	—	8,956	—	5,041	—	5,041	—	193	16	1,999	9,950	2,074	3,320	17	53,370	53,390
Rosario	74	15,957	17	1,432	10	1,148	21	1,315	10	1,215	16	87	16	292	2,408	17,428	21,394	164	46,763	46,927
San Cristóbal	162	47,884	18	8,393	37	6,471	8	6,751	10	9,050	19	41	44	1,327	16,085	10,508	2,934	298	126,377	126,575
San Javier	—	11,130	—	2,846	—	1,920	—	1,975	—	2,743	—	214	4	739	8,474	661	2,632	4	33,333	33,337
San Gerónimo	20	20,255	4	3,152	7	1,911	3	2,580	12	2,955	7	130	15	521	6,100	12,325	13,536	98	63,050	63,418
San Justo	—	27,371	—	3,715	—	3,114	—	3,343	3	3,871	—	251	10	497	8,788	4,418	11,086	15	86,454	86,469
San Lorenzo	32	18,409	7	1,528	4	1,102	—	1,328	3	1,287	2	63	6	216	3,057	8,616	8,358	57	38,863	38,920
San Martín	71	28,590	18	3,987	8	2,892	14	2,705	10	3,588	—	184	21	509	7,727	16,528	15,161	130	81,214	81,363
Yera	12	20,398	1	5,020	2	3,610	1	3,783	2	4,470	3	158	23	1,168	13,550	642	2,386	44	55,120	55,164
TOTAL	1,308	446,322	382	71,476	185	48,115	65	64,994	173	70,056	219	3,300	394	13,157	149,573	188,392	226,756	2,789	1,271,155	1,273,923

PROVINCIA DE CÓRDOBA CARRERA

DEPARTAMENTO o PARTIDO	YEGUAS DE MÁS DE DOS AÑOS		POTRANCAS DE MÁS DE UN AÑO		POTRANCAS DE MENOS DE UN AÑO		POTRILLOS DE MENOS DE UN AÑO		POTROS DE MÁS DE UN AÑO		PADRILLOS DE VENTA		PADRILLOS DE MANADA			TOTALES		TOTAL GENERAL	
	P	M	P	M	P	M	P	M	P	M	P	M	P	M	P	M	P		M
Chalmuchita	—	897	—	172	—	131	—	179	—	16	—	20	—	—	—	—	—	—	1.614
Capital	130	166	4	26	—	16	—	30	—	8	—	2	—	2	—	—	—	—	287
Colón	18	644	1	214	—	153	—	161	—	141	—	22	—	3	—	—	—	—	256
Cruz del Eje	—	219	—	35	—	30	—	42	—	—	—	1	—	1	—	—	—	—	29
General Roca	38	2.792	5	571	—	339	—	3	—	—	—	9	—	1	—	—	—	—	1.813
Ischilín	—	213	—	67	—	41	—	39	—	15	—	18	—	106	—	—	—	—	380
Juárez Celman	—	4.427	—	1.018	—	630	—	956	—	6	—	1	—	1	—	—	—	—	5.130
Marcos Juárez	7	6.169	4	1.010	—	671	—	972	—	27	—	8	—	6	—	—	—	—	435
Minas	—	—	—	—	—	—	—	—	—	—	—	—	—	—	—	—	—	—	7.749
Pocho	—	35	—	—	—	—	—	—	—	—	—	—	—	—	—	—	—	—	9.676
Punilla	—	—	—	17	—	—	—	—	—	—	—	—	—	—	—	—	—	—	—
Río Cuarto	41	54	—	—	—	—	—	—	—	—	—	—	—	—	—	—	—	—	—
Río Primero	34	7.504	5	1.722	—	34	—	50	—	—	—	—	—	5	—	—	—	—	77
Río Seco	14	1.093	2	260	—	1.201	—	1.638	—	3	—	27	—	153	—	—	—	—	207
Río Segundo	—	—	—	—	—	138	—	5	—	—	—	—	—	36	—	—	—	—	76
San Alberto	7	3.237	—	17	—	8	—	21	—	—	—	—	—	25	—	—	—	—	13.408
San Javier	—	249	—	—	—	—	—	—	—	—	—	—	—	1	—	—	—	—	1.872
San Justo	—	292	—	—	—	—	—	—	—	—	—	—	—	3	—	—	—	—	—
Santa María	14	6.503	8	1.081	—	8	—	537	—	—	—	2	—	1	—	—	—	—	100
Sobremonte	—	1.159	—	—	—	—	—	227	—	—	—	—	—	2	—	—	—	—	15
Tercero Abajo	—	—	—	—	—	—	—	62	—	—	—	—	—	111	—	—	—	—	5.545
Tercero Arriba	7	2.942	—	—	—	—	—	58	—	—	—	—	—	2	—	—	—	—	441
Totoral	25	2.803	7	405	—	32	—	422	—	—	—	—	—	1	—	—	—	—	501
Tulumba	8	772	2	145	—	105	—	139	—	—	—	—	—	15	—	—	—	—	29
Unión	45	6.992	10	1.681	—	83	—	35	—	—	—	—	—	8	—	—	—	—	1.883
TOTAL	388	49.792	43	10.120	35	6.125	32	7.000	36	10.131	155	435	108	1.217	797	84.819	—	—	85.616

PERCHERON

Chalmuchita	—	—	—	—	—	—	—	—	—	—	—	—	—	—	—	—	—	—	—	2.354
Capital	—	1.295	—	304	—	202	—	211	—	—	—	—	—	—	—	—	—	—	—	671
Colón	15	524	—	47	—	29	—	35	—	—	—	—	—	1	—	—	—	—	—	2.020
Cruz del Eje	—	1.229	—	257	—	121	—	166	—	—	—	—	—	6	—	—	—	—	—	209
General Roca	—	104	—	49	—	22	—	21	—	—	—	—	—	2	—	—	—	—	—	200
Ischilín	28	15.942	1	2.684	—	1.788	—	6	—	—	—	—	—	82	—	—	—	—	—	25.918
Juárez Celman	—	285	—	52	—	37	—	37	—	—	—	—	—	14	—	—	—	—	—	447
TOTAL	3	18.913	—	3.747	—	2.349	—	2.451	—	9.791	10	197	—	4	—	—	—	—	—	93.969

Marcos Juárez	27	25,147	10	8,671	6	2,312	8	2,663	5	3,840	1	47	9	436	66	38,125	88,191
Minas		20		4		1		4		4				2		85	35
Pocho		66		26		10		13		27		4		5		151	151
Panulla		56	23,022	14	4,879	11	2,863	9	3,198	9	4,554	2	105	26	539	127	39,285
Río Cuartro		84	2,507	7	4,17	2	2,855	1	302	8	415	18	2	93	54	4,037	4,091
Río Primero			10	2						50				4		46	46
Río Seco		12,007		2,288		1,513		1,807		1,847		82		214		19,758	19,758
Río Segundo		260		56		48		50		47		12		473		473	473
San Alberto		156		16		19		17		18				5		231	231
San Javier		47	84,374	10	4,323	8	3,225	9	3,751	11	4,082	2	118	9	614	96	50,487
San Justo		2,131		452		352		942				15	1	101	1	8,761	9,762
Santa María		77		18		11		8		5				3		122	122
Sobremonte		13,099		2,845		1,548		1,678				57	2	265	2	21,079	21,081
Tercero Abajo		39	10,498	15	2,087	6	1,267	14	1,571	14	1,737	86	5	249	93	17,475	17,568
Tercero Arriba		470		97		63		60		92		10		20		821	821
Totoral		88		88		10		10		16		6		5		143	143
Tumbaba		29,202		5,187		2,982		3,983		5,126		168	12	462	12	46,700	46,772
Unión		249	191,090	58	32,971	34	21,047	49	24,364	51	31,454	15	982	90	3,891	549	306,355
TOTAL		11	11,348	8	1,999		1,858	1	1,523		1,931	2	144	8	321	25	18,624

SHIRE

Calamuchita	21			7		4		13		9						54	54
Cuxital		46		2		2		3		4				1		62	62
Colón		85				3		6		8				2		54	54
Crus del Eje		28		6		1		5		2				9		47	47
General Roca		2,232		889		270		300		521		5		52		3,790	3,799
Ischilín		20		4		5		5		10		10		22		54	54
Juárez Celman		1,128		816		92		206		270		38		22		2,007	2,087
Marcos Juárez		2,109		329		315		277		289		3	2	75	2	3,484	3,486
Minas																	
Pocho																	
Panulla																	
Río Cuartro		1,853		274		187		186		249		7	3	35	5	2,285	2,290
Río Primero		11		14		5		7		21		1		1	15	121	136
Río Seco		12		2		1		1		3				1		20	20
Río Segundo		459		60		50		57		23		3		12		604	664
San Alberto		16		3		3				3				1		23	23
San Javier		6		1		2				3						12	12
San Justo		1,263		167		107		145		156		40	1	80	1	1,908	1,909
Santa María		104		40		10		20		88		3		4		279	279
Sobremonte																	
Tercero Abajo		510		81		51		47		64		3		16		771	771
Tercero Arriba		353		72		45		32		79		2		9		583	583
Totoral		3														3	3
Tumbaba		6		1		2		1		197				51	2	10	10
Unión		1,435		228		203		182				28	2	51	2	2,324	2,326
TOTAL		11	11,348	8	1,999		1,858	1	1,523		1,931	2	144	8	321	25	18,624

	YEGUAS DE MÁS DE 2 AÑOS		POTRANCAS DE MÁS DE 1 AÑO		POTRANCAS DE MENOS DE 1 AÑO		POTRILLOS DE MENOS DE 1 AÑO		POTROS DE MÁS DE 1 AÑO		PADRILLOS DE VENTA			PADRILLOS DE MENOS DE 1 AÑO			CABALLOS DE SIEMPRE			CABALLOS TIPO PESADO			CABALLOS TIPO LIVIANO			TOTAL		
	P	M	P	M	P	M	P	M	P	M	P	M	P	M	P	M	P	M	P	M	P	M	P	M	P	M	P	M
Juárez Celman																												
Marcos Juárez																												
Mines																												
Pocho																												
Puxtilla																												
Río Cuarto																												
Río Primero																												
Río Seco																												
Río Segundo																												
Río Alberto																												
San Javier																												
San Justo																												
Santa María																												
Sobremonte																												
Tercero Abajo																												
Tercero Arriba																												
Totoral																												
Tulumba																												
Unión																												
TOTAL	38		13		3		8		6		4		2		74		2		74		2		74		2		74	

DEPARTAMENTO O PARTIDO	YEGUAS DE MÁS DE 2 AÑOS		POTRANCAS DE MÁS DE 1 AÑO		POTRANCAS DE MENOS DE 1 AÑO		POTRILLOS DE MENOS DE 1 AÑO		POTROS DE MÁS DE 1 AÑO		PADRILLOS DE VENTA			PADRILLOS DE MENOS DE 1 AÑO			CABALLOS DE SIEMPRE			CABALLOS TIPO PESADO			CABALLOS TIPO LIVIANO			TOTAL GENERAL	
	P	M	P	M	P	M	P	M	P	M	P	M	P	M	P	M	P	M	P	M	P	M	P	M	P	M	P
Cabanchita	14.241		8.033		2.333		2.353		3.135		520		811		11.225		2.487		3.186		3.186		3.186		43.224		43.224
Capital	1.930		315		518		480		275		8		11		6.122		1.643		2.097		2.097		2.097		13.347		13.347
Colón	5.702		1.154		585		794		779		90		142		4.088		2.249		2.403		2.403		2.403		17.984		17.984
Cruz del Eje	7.113		1.281		984		1.083		1.387		120		376		5.954		383		477		477		477		19.115		19.115
General Roca	19.289		2.800		1.882		2.240		2.811		132		468		16.702		18.675		20.428		20.428		20.428		85.175		85.175
Ischilín	8.914		864		380		466		456		69		141		8.377		482		309		309		309		10.153		10.153
Juárez Celman	24.757		4.185		2.466		2.933		3.839		214		871		19.941		24.780		24.604		24.604		24.604		108.090		108.090
Marcos Juárez	23.091		8.187		2.007		2.474		2.736		55		829		15.646		85.313		24.861		24.861		24.861		109.704		109.704
Mines	8.485		604		442		471		789		80		245		2.781		53		49		49		49		8.899		8.899
Pocho	4.036		670		447		472		798		100		310		3.152		75		44		44		44		10.104		10.104
Panilla	4.210		649		448		549		784		77		195		9.679		1.039		380		380		380		12.062		12.062
Río Cuarto	45.424		8.447		5.788		6.166		8.263		304		1.825		26.740		83.865		37.344		37.344		37.344		173.666		173.666
Río Primero	28.808		4.924		2.945		3.206		4.406		646		1.050		12.807		5.078		8.557		8.557		8.557		67.527		67.527
Río Seco	8.918		1.280		958		883		1.292		240		498		4.029		139		64		64		64		17.632		17.632

RAZA NO ESPECIFICADA

(Continuación)

PARTIDO o DEPARTAMENTO	YEGUAS DE MÁS DE 2 AÑOS		POTRANCAS DE MÁS DE 1 AÑO		POTRILLOS DE MENOS DE 1 AÑO		POTROS DE MÁS DE 1 AÑO		PADRILLOS DE VENTA			PADRILLOS DE MANADA			CABALLOS DE SILLA			CABALLOS DE PEGADO			CABALLOS LIBRADO O LIBRANO			TOTALES	
	P	M	P	M	P	M	P	M	P	M	P	M	P	M	P	M	P	M	P	M	P	M	Puros	Mestizos	
	19,538		3,350		2,600		2,695		201			470			12,541			19,801			16,321			80,100	
Río Segundo																									
San Alberto	5,955	1,061	706	2,179	741	2,800	1,159	244																15,727	15,727
San Javier	4,373	871	451	3,175	517	3,735	894	41																11,812	11,812
Santa María	35,422	4,729	3,175	1,429	1,537	1,587	3,941	389																153,201	153,201
Sobremonte	12,348	2,585	1,429	1,429	1,537	1,587	3,941	389																88,318	88,318
Tercero Abajo	3,444	377	288	288	316	424	1,565	442																6,892	6,892
Tercero Arriba	13,828	2,064	1,769	1,769	1,783	424	1,783	69																206	206
Totoral	21,866	3,705	2,621	2,621	2,929	3,275	3,275	127																11,875	11,875
Tulumba	5,844	1,177	672	672	774	1,029	1,029	203																19,208	19,208
Unión	7,444	1,340	797	797	802	1,273	1,273	196																1,148	1,148
	35,354	4,817	3,025	3,025	3,577	4,677	4,677	236																228	228
TOTAL	354,631	58,819	39,240	39,240	43,320	54,331	54,331	4,907																252,040	252,040

DEPARTAMENTO o PARTIDO	YEGUAS DE MÁS DE DOS AÑOS		POTRANCAS DE MÁS DE UN AÑO		POTRANCAS DE MENOS DE UN AÑO		POTRILLOS DE MENOS DE UN AÑO		POTROS DE MÁS DE UN AÑO		PADRILLOS DE VENTA			PADRILLOS DE MANADA			CABALLOS DE SILLA			CABALLOS DE PEGADO			CABALLOS LIBRADO O LIBRANO			TOTALES	
	P	M	P	M	P	M	P	M	P	M	P	M	P	M	P	M	P	M	P	M	P	M	Puros	Mestizos			
	120		29		110		32		77			1			1			1			1			230			
Calamuchita																											
Capital																											
Colón																											
Crus del Eje																											
General Roca	120						32																				
Ischilin																											
Juárez Celman	29																										
Marcos Juárez																											
Minas	110		37																								
Recho																											
Panilla																											
Río Cuarto	12		8																								
Río Primero	63		12																								
	58		26																								
TOTAL	354,631	58,819	39,240	39,240	43,320	54,331	54,331	4,907																	252,040	252,040	

ANGLO NORMANDO

100-5000

Elo Segundo	130	13	16	15	10	2	192	192
San Alberto	—	—	—	—	—	—	—	—
San Javier	—	—	—	—	—	—	—	—
San Justo	39	20	16	16	17	7	165	165
Santa María	24	2	7	8	3	—	44	44
Sobremonte	—	—	—	—	—	—	—	—
Tercero Abajo	23	8	—	—	6	—	38	38
Tercero Arriba	94	30	9	8	27	—	168	168
Totoral	—	—	—	—	—	—	—	—
Tulumba	—	—	—	—	—	—	—	—
Unión	457	58	50	41	39	1	658	658
TOTAL	1,207	214	139	158	302	1	2,049	2,050

A R A B E

Calamachita	—	—	—	—	—	—	—	—
Capital	—	—	—	—	—	—	—	—
Colón	—	—	—	—	—	—	—	—
Cruz del Eje	—	—	—	—	—	—	—	—
General Roca	85	—	1	—	88	—	175	175
Ischilín	—	—	—	—	—	—	—	—
Juárez Gelman	119	48	19	20	77	4	292	292
Marcos Juárez	52	26	5	8	29	1	121	121
Minas	—	—	—	—	—	—	—	—
Pecho	—	—	—	—	—	—	—	—
Punilla	—	—	—	—	—	—	—	—
Río Cuarto	39	—	5	—	—	—	—	—
Río Primero	—	—	—	—	—	—	—	—
Río Seco	—	—	—	—	—	—	—	—
Río Segundo	—	—	—	—	—	—	—	—
San Alberto	—	—	—	—	—	—	—	—
San Javier	—	—	—	—	—	—	—	—
San Justo	—	—	—	—	—	—	—	—
Santa María	—	—	—	—	—	—	—	—
Sobremonte	—	—	—	—	—	—	—	—
Tercero Abajo	—	—	—	—	—	—	—	—
Tercero Arriba	—	—	—	—	—	—	—	—
Totoral	1	—	—	—	—	—	—	—
Tulumba	38	14	10	10	15	1	90	90
Unión	—	—	—	—	—	—	—	—
TOTAL	304	98	85	38	212	5	731	731

TOTALES DE LA PROVINCIA DE CORDOBA

DEPARTAMENTO O PARTIDO	YEGUAS DE MAS DE 2 AÑOS		POTRANCAS DE MAS DE 1 AÑO		POTRANCAS DE MENOS DE 1 AÑO		POTRANCAS DE MAS DE 1 AÑO		POTRANCAS DE MENOS DE 1 AÑO		POTROS DE MAS DE 1 AÑO		PADRILLOS DE VENTA		PADRILLOS DE MANADA		CABALLOS DE SILLA		CABALLOS TIPO PESADO		CABALLOS TIPO LIVIANO		PURBOS		MESTIZOS		TOTAL GENERAL			
	P	M	P	M	P	M	P	M	P	M	P	M	P	M	P	M	P	M	P	M	P	M	P	M	P	M		P	M	
	16.431	2.738	4	403	2.714	2.015	3.611	539	891	11.225	2.487	3.186	47.294	14.721	287	14.434	47.294	14.721	287	14.434	47.294	14.721	287	14.434	47.294	14.721		287	14.434	47.294
Calamanchita	130	2.738	4	403	1	491	8	841	141	2	21	—	—	—	—	—	—	—	—	—	—	—	—	—	—	—	—	—	—	
Capital	42	7.877	4	1.684	3	872	10	1.081	6	1.180	107	4	207	4.086	2.249	2.403	69	21.496	19.868	19.868	19.868	19.868	19.868	19.868	19.868	19.868	19.868	19.868	19.868	
Crus del Eje	66	41.491	6	6.470	1	4.471	10	5.482	7	7.430	248	89	954	16.702	18.675	20.426	129	122.399	122.628	122.628	122.628	122.628	122.628	122.628	122.628	122.628	122.628	122.628	122.628	
General Roca	—	4.448	—	794	—	468	—	568	—	551	90	1	176	8.277	432	309	1	11.159	11.154	11.154	11.154	11.154	11.154	11.154	11.154	11.154	11.154	11.154	11.154	
Ichihín	236	50.641	61	9.649	45	5.705	40	6.502	53	9.214	67	486	23	954	19.941	24.730	24.604	525	152.436	152.951	152.951	152.951	152.951	152.951	152.951	152.951	152.951	152.951	152.951	
Juárez Celman	54	59.599	24	8.613	11	5.562	11	6.382	9	8.441	4	145	24	993	15.646	35.318	24.861	137	165.560	165.697	165.697	165.697	165.697	165.697	165.697	165.697	165.697	165.697	165.697	
Marcos Juárez	—	8.485	—	604	—	442	—	471	—	789	80	—	—	—	245	2.781	53	—	8.899	8.899	8.899	8.899	8.899	8.899	8.899	8.899	8.899	8.899	8.899	
Mina	—	4.118	—	697	—	457	—	464	—	820	104	—	—	—	318	3.152	75	—	10.259	10.259	10.259	10.259	10.259	10.259	10.259	10.259	10.259	10.259	10.259	
Pocho	41	4.944	—	710	—	487	—	592	—	861	83	5	204	3.679	1.076	980	46	12.444	12.444	12.444	12.444	12.444	12.444	12.444	12.444	12.444	12.444	12.444	12.444	
Punilla	90	79.958	19	15.900	18	10.842	18	11.192	10	15.236	8	485	59	2.128	26.740	33.895	37.844	212	233.150	233.362	233.362	233.362	233.362	233.362	233.362	233.362	233.362	233.362	233.362	
Río Cuarto	65	27.988	17	5.625	5	3.434	2	3.747	17	5.199	704	5	1.294	1	243	1	510	4.029	139	64	12	17.862	17.874	17.874	17.874	17.874	17.874	17.874	17.874	17.874
Río Primero	9	8.412	1	1.317	—	968	—	881	—	1.294	—	390	2	821	12.541	19.801	16.821	15	107.190	107.205	107.205	107.205	107.205	107.205	107.205	107.205	107.205	107.205	107.205	
Río Seco	7	85.970	—	6.329	5	4.305	1	5.091	—	5.191	—	284	—	—	1.278	2	401	5.162	188	151	2	16.790	16.792	16.792	16.792	16.792	16.792	16.792	16.792	16.792
Río Segundo	—	6.542	—	1.192	—	789	—	838	—	902	42	1	295	3.579	428	469	1	12.575	12.576	12.576	12.576	12.576	12.576	12.576	12.576	12.576	12.576	12.576	12.576	
San Alberto	61	78.962	18	10.511	13	7.258	12	8.607	11	9.682	5	640	11	1.740	16.293	51.292	38.318	126	223.298	223.424	223.424	223.424	223.424	223.424	223.424	223.424	223.424	223.424	223.424	
San Javier	—	4.889	—	963	—	506	—	552	—	2.184	—	431	2	728	5.948	4.894	6.892	2	44.322	44.324	44.324	44.324	44.324	44.324	44.324	44.324	44.324	44.324	44.324	
San Justo	—	16.210	—	3.925	—	2.041	—	2.121	—	482	—	77	1	143	2.390	63	206	1	8.417	8.418	8.418	8.418	8.418	8.418	8.418	8.418	8.418	8.418	8.418	
Santa María	—	8.915	—	448	—	339	—	356	—	458	—	253	6	491	7.785	19.797	11.875	14	89.098	89.112	89.112	89.112	89.112	89.112	89.112	89.112	89.112	89.112	89.112	
Sobremonte	7	31.995	—	5.057	1	3.810	—	4.093	—	4.586	—	317	8	870	10.148	19.012	19.208	153	107.598	107.751	107.751	107.751	107.751	107.751	107.751	107.751	107.751	107.751	107.751	
Tercero Abajo	64	36.856	22	6.596	12	4.855	25	5.041	20	5.686	2	123	5	327	6.215	705	1.143	17	20.237	20.244	20.244	20.244	20.244	20.244	20.244	20.244	20.244	20.244	20.244	
Tercero Arriba	8	7.197	2	1.441	—	844	—	951	—	1.278	—	204	—	—	1.326	—	440	6.055	517	238	—	19.700	19.703	19.703	19.703	19.703	19.703	19.703	19.703	
Total	—	7.800	—	1.437	—	844	—	852	—	1.326	—	487	86	1.808	20.496	48.565	32.123	120	215.615	215.735	215.735	215.735	215.735	215.735	215.735	215.735	215.735	215.735	215.735	
Tulumba	47	76.680	11	12.338	6	7.874	6	8.915	10	12.829	4	487	36	1.808	20.496	48.565	32.123	120	215.615	215.735	215.735	215.735	215.735	215.735	215.735	215.735	215.735	215.735	215.735	
Unión	—	—	—	—	—	—	—	—	—	—	—	—	—	—	—	—	—	—	—	—	—	—	—	—	—	—	—	—	—	—
Total	927	824.658	184	107.102	117	69.941	1181	78.997	151	101.334	235	6.673	236	16.772	232.493	986.580	252.040	1.931	1.776.615	1.778.698	1.778.698	1.778.698	1.778.698	1.778.698	1.778.698	1.778.698	1.778.698	1.778.698	1.778.698	

PROVINCIA DE ENTRE RÍOS CARRERA

DEPARTAMENTO o PARTIDO	YEGUAS DE MAS DE 2 AÑOS		POTRANCAS DE MAS DE 1 AÑO		POTRANCAS DE MENOS DE 1 AÑO		POTRILLOS DE MENOS DE 1 AÑO		POTROS DE MAS DE 1 AÑO		PADRILLOS DE MANADA			TOTALES		TOTAL GENERAL	
	P	M	P	M	P	M	P	M	P	M	P	M	P	M	HOMBRES		MUESTRAS
Colón	14	3.066	7	513	—	263	3	264	—	330	—	32	12	77	36	4.536	4.572
Concordia	47	4.075	9	1.805	5	766	5	820	—	1.620	17	52	28	232	111	8.870	8.981
Diamante	23	876	—	185	2	180	4	161	2	153	1	12	8	28	40	1.545	1.585
Federación	5	2.941	1	591	1	487	—	556	—	1.012	2	37	19	135	28	5.787	5.787
Feliciano	2	1.976	1	430	—	314	1	314	—	493	—	89	11	133	15	3.704	3.719
Gualeday	21	5.750	5	1.167	2	616	2	774	—	1.582	9	18	24	127	63	10.034	10.097
Gualedayuychú	79	11.482	10	1.595	9	1.302	10	1.375	—	2.586	4	45	36	269	148	18.655	18.803
La Paz	9	3.316	2	834	1	501	1	571	—	913	3	43	13	174	29	6.352	6.381
Nogoyá	9	2.743	—	512	—	274	2	380	—	471	1	31	13	55	25	4.467	4.482
Paraná	20	2.009	2	409	4	220	2	230	2	357	3	65	22	127	55	3.417	3.472
Rosario Tala	8	2.783	—	462	1	283	5	301	—	396	1	47	7	79	22	4.351	4.373
Uruguay	27	3.681	7	906	4	462	5	514	—	829	—	31	20	205	63	6.578	6.641
Victoria	10	2.501	—	528	—	317	1	399	1	572	—	25	8	63	20	4.395	4.415
Villaguay	8	7.480	3	1.558	2	1.003	2	952	—	1.594	—	65	23	274	38	12.908	12.934
TOTAL	282	54.609	47	10.997	31	6.933	48	7.611	5	12.903	41	543	244	1.068	693	95.560	96.262

PERCHERON

Colón	—	3.184	—	452	—	266	—	268	—	413	—	48	1	85	1	4.748	4.747
Concordia	1	3.128	1	552	—	362	—	373	1	526	—	37	7	85	10	5.063	5.073
Diamante	15	1.933	—	485	—	312	—	324	—	324	—	16	3	77	18	3.544	3.562
Federación	—	903	—	134	—	117	—	132	—	188	—	8	—	23	—	1.505	1.505
Feliciano	2	422	—	86	—	134	—	61	—	110	—	30	—	16	2	859	861
Gualeday	10	8.419	1	694	1	402	—	437	1	797	—	15	2	68	15	5.772	5.787
Gualedayuychú	83	11.577	18	2.013	17	1.339	8	1.490	—	2.037	—	38	7	299	133	18.793	18.926
La Paz	—	1.655	—	400	—	234	—	234	—	445	—	3	—	76	—	3.053	3.053
Nogoyá	—	5.181	—	1.169	—	642	—	759	—	757	—	44	2	162	2	8.714	8.716
Paraná	2	5.013	—	883	—	506	—	729	—	740	—	58	1	208	3	8.137	8.140
Rosario Tala	—	3.888	—	710	—	337	—	381	—	653	—	20	—	78	—	6.027	6.027
Uruguay	14	6.546	8	1.238	—	807	—	980	—	1.119	7	33	8	285	32	11.278	11.310
Victoria	2	2.848	—	473	—	389	—	414	—	616	—	32	—	90	2	4.857	4.859
Villaguay	25	4.593	4	816	5	458	5	466	—	804	—	40	3	166	40	7.843	7.883
TOTAL	154	54.555	27	10.105	23	6.311	11	7.038	2	9.542	7	442	84	1.718	259	80.901	80.969

Uruguay

(Continuación)

DEPARTAMENTO o PARTIDO	YEGUAS DE MAS DE 2 AÑOS		POTRANCAS DE MAS DE 1 AÑO		POTRANCAS DE MENOS DE 1 AÑO		POTRILLOS DE MENOS DE 1 AÑO		POTROS DE MAS DE 1 AÑO		PADRILLOS DE VENTA			PADRILLOS DE MANADA			TOTALES		TOTAL GENERAL
	P	M	P	M	P	M	P	M	P	M	P	M	P	M	P	M	Puros	Mestizos	
Gualaguaychú	2	—	1	—	1	—	1	—	—	—	—	—	—	—	—	—	8	—	8
La Paz	3	—	2	—	1	—	1	—	—	—	—	—	—	—	—	—	8	—	8
Nogoyá	—	—	—	—	—	—	—	—	—	—	—	—	—	—	—	—	—	—	—
Paraná	2	—	—	—	—	—	—	—	—	—	—	—	—	—	—	—	—	—	—
Rosario Tala	—	—	—	—	—	—	—	—	—	—	—	—	—	—	—	—	—	—	—
Uruguay	17	—	4	—	4	—	4	—	—	—	—	—	—	—	—	—	32	—	32
Victoria	7	—	1	—	1	—	1	—	—	—	—	—	—	—	—	—	14	—	14
Villaguay	13	—	3	—	2	—	2	—	—	—	—	—	—	—	—	—	39	—	39
TOTAL	116	—	30	—	17	—	15	—	—	—	—	—	—	—	—	—	235	—	235

DEPARTAMENTO o PARTIDO	YEGUAS DE MAS DE 2 AÑOS		POTRANCAS DE MAS DE 1 AÑO		POTRANCAS DE MENOS DE 1 AÑO		POTRILLOS DE MENOS DE 1 AÑO		POTROS DE MAS DE 1 AÑO		PADRILLOS DE VENTA			PADRILLOS DE MANADA			TOTALES		TOTAL GENERAL
	P	M	P	M	P	M	P	M	P	M	P	M	P	M	P	M	Puros	Mestizos	
Colón	11.880	—	1.683	—	862	—	990	—	1.409	—	88	—	240	—	9.152	8.375	6.840	36.459	36.459
Concordia	18.482	—	1.741	—	1.023	—	1.200	—	1.497	—	102	—	289	—	13.179	2.595	5.584	40.692	40.692
Diamante	6.945	—	1.432	—	877	—	1.107	—	1.292	—	82	—	248	—	5.167	2.478	6.859	26.487	26.487
Federación	7.982	—	937	—	625	—	723	—	1.131	—	87	—	221	—	7.799	730	2.889	23.174	23.174
Feliciano	7.799	—	1.380	—	1.007	—	1.074	—	1.181	—	248	—	288	—	8.041	350	842	22.390	22.390
Gualaguaychú	9.989	—	1.786	—	1.034	—	1.212	—	1.799	—	72	—	226	—	11.578	8.081	8.435	39.208	39.208
La Paz	16.004	—	3.005	—	1.906	—	2.032	—	2.582	—	201	—	675	—	20.216	8.228	12.442	67.391	67.391
Nogoyá	18.136	—	3.242	—	2.257	—	2.400	—	3.002	—	204	—	589	—	15.609	1.492	3.403	50.934	50.934
Paraná	23.024	—	4.181	—	2.163	—	2.511	—	2.842	—	315	—	424	—	13.605	7.529	14.640	71.125	71.125
Rosario Tala	25.482	—	4.117	—	2.115	—	2.689	—	3.752	—	145	—	759	—	14.278	8.376	14.414	76.128	76.128
Uruguay	10.707	—	1.761	—	800	—	920	—	1.175	—	78	—	176	—	7.741	8.940	6.222	39.221	39.221
Victoria	16.578	—	2.694	—	1.410	—	1.586	—	2.049	—	111	—	394	—	13.442	7.885	11.818	57.401	57.401
Villaguay	8.661	—	1.478	—	849	—	1.120	—	1.472	—	129	—	846	—	8.556	5.588	5.588	30.982	30.982
TOTAL	199.230	—	3.066	—	1.674	—	1.904	—	2.996	—	210	—	476	—	18.786	5.872	7.941	61.686	61.686
TOTAL	199.230	—	32.407	—	15.002	—	21.408	—	29.947	—	1.977	—	5.851	—	107.129	58.111	300.867	687.125	687.125

RAZA NO ESPECIFICADA

DEPARTAMENTO o PARTIDO	YEGUAS DE MAS DE 2 AÑOS		POTRANCAS DE MAS DE 1 AÑO		POTRANCAS DE MENOS DE 1 AÑO		POTRILLOS DE MENOS DE 1 AÑO		POTROS DE MAS DE 1 AÑO		PADRILLOS DE VENTA		PADRILLOS DE MANADA		PTROS	MESTIZOS	TOTAL GENERAL	
	P	M	P	M	P	M	P	M	P	M	P	M	P	M				
	578		188		112		111		175		3		8		198		1.354	
Colón							1									1		1
Concordia																		
Diamante																		554
Federación	199				40		38						1	119	1			164
Feliciano	25				10		11							51				187
Gualeguay	79				12		18							2	1			136
Gualeguaychú	109				11		10							1	1			131
La Paz																		
Nogoyá																		15
Paraná																		18
Rosario Tala	15				2		1											385
Uruguay	146				37		32							24				335
Victoria																		
Villaguay																		1
TOTAL	578				188		111		175		3		8	198		8	1.354	1.357

ARABE

ANGLO NORMANDO

Colón																		5
Concordia																		
Diamante																		174
Federación	65				84													
Feliciano																		
Gualeguay	200				30		2							5	1			328
Gualeguaychú																		
La Paz																		
Nogoyá																		3
Paraná	26				5		6											42
Rosario Tala	800				79		92							4				670
Uruguay																		
Victoria	115																	149
Villaguay																		
TOTAL	711				210		104		142		5		2	6		2	1.303	1.371

(Continuación)

DEPARTAMENTO o PARTIDO	YEGUAS DE MAS DE 2 AÑOS		POTRANCAS DE MAS DE 1 AÑO		POTRANCAS DE MENOS DE 1 AÑO		POTRILLOS DE MENOS DE 1 AÑO		POTROS DE MAS DE 1 AÑO		PADRILLOS DE VENTA		PADRILLOS DE MANADA		TOTAL GENERAL	
	P	M	P	M	P	M	P	M	P	M	P	M	P	M	Puros	Mestizos
	56		14		15		9		25						121	
Colón																121
Concordia																
Diamante																
Federación	64		13		7		7									92
Feliciano																
Gualaguay																
Gualaguaychú	78		15		35		15		88		3					234
La Pas																
Nogoyá																
Paraná			3		2		2		4							12
Rosario Tala	23		1		2		2		4							33
Uruguay	16		6		5				6							33
Victoria																
Villaguay																
TOTAL	237		52		66		35		127		3					525

HACKNEY

DEPARTAMENTO o PARTIDO	YEGUAS DE MAS DE 2 AÑOS		POTRANCAS DE MAS DE 1 AÑO		POTRANCAS DE MENOS DE 1 AÑO		POTRILLOS DE MENOS DE 1 AÑO		POTROS DE MAS DE 1 AÑO		PADRILLOS DE VENTA		PADRILLOS DE MANADA		TOTAL GENERAL			
	P	M	P	M	P	M	P	M	P	M	P	M	P	M	Puros	Mestizos		
	14 18.891		7 2.773		1.451 3 1.556		2.298		170 15 415 9.152		3.375		0.840		46.926			
Colón	63	21.107	14	3.678	7	2.217	7	2.446	1	3.753	18	227	40	636	13.179	2.595	5.584	
Concordia	70	10.087	8	2.160	7	1.432	6	1.640	2	1.922	13	111	14	868	5.167	2.478	0.850	
Diamante	8	12.839	1	1.792	1	1.301		1.480		2.462	2	136	21	510	7.769	780	2.889	
Federación	10	10.575	4	1.971	1	1.494	2	1.497	2.513	1	318	12	563	8.041	350	342	83	
Feliciano	49	19.870	10	3.748	4	2.122	3	2.485	1	4.257	9	106	28	440	11.578	8.081	8.485	
Gualaguay	104	41.043	20	6.545	27	4.829	19	5.100	7	7.664	4	306	49	1.389	20.216	9.329	12.442	
Gualaguaychú	10	33.501	4	4.559	2	3.087	2	3.275	8	5.002	8	257	14	869	15.009	1.492	3.407	
TOTAL	463	182.224	120	32.224	120	32.224	120	32.224	120	32.224	120	32.224	120	32.224	120	32.224	120	32.224

TOTALES DE LA PROVINCIA DE ENTRE RIOS

Nogoyá	9	31,397	5,986	3,146	2	3,791	4,178	1	294	15	655	18,605	7,520	14,640	27	85,159
Paraná	24	80,258	5,575	2,935	2	9,768	5,000	4	292	24	1,160	14,278	8,376	14,414	62	89,049
Rosario Tala	8	19,118	3,068	1,459	5	1,654	2,820	1	148	7	847	7,741	3,646	6,232	22	44,738
Uruguay	58	28,400	5,127	2,902	9	3,260	4,288	7	205	95	925	13,442	7,885	11,318	131	77,748
Victorias	19	14,440	2,608	1,639	2	2,042	2,842	—	186	13	506	8,556	2,833	5,538	36	41,190
Villaguay	51	32,584	5,850	3,240	7	3,443	5,682	12	354	36	976	18,766	5,372	7,941	125	84,013
TOTAL	559	815,695	104,556	33,254	69	37,442	54,267	75	3,094	329	9,739	167,120	58,111	106,867	1,208	841,268

PROVINCIA DE CORRIENTES CARRERA

DEPARTAMENTO O PAEYIDO	YEGUAS DE MAS DE 2 AÑOS		POTRANCAS DE MAS DE 1 AÑO		POTRANCAS DE MENOS DE 1 AÑO		FOTRILLOS DE MENOS DE 1 AÑO		FOTROS DE MAS DE 1 AÑO		PADRILLOS DE VENTA		PADRILLOS DE MANADA		TOTAL GENERAL		
	P	M	P	M	P	M	P	M	P	M	P	M	P	M	TOTAL GENERAL		
	TOTAL		TOTAL		TOTAL		TOTAL		TOTAL		TOTAL		TOTAL		TOTAL		
Bello Vista	—	217	—	63	—	00	—	45	—	—	—	—	—	3	26	3	476
Berón de Astrada	—	98	—	40	—	84	—	25	—	—	—	—	—	2	10	2	284
Capital	55	162	1	45	—	8	—	35	—	7	—	—	—	4	—	195	279
Concepción	—	1,178	—	205	—	178	—	208	—	387	—	—	—	2	63	2	2,335
Coruzú Onatía	—	5,395	—	1,062	—	801	—	806	—	1,405	—	—	—	—	269	—	10,068
Empedrado	—	86	—	9	—	25	—	27	—	20	—	—	—	—	3	—	150
Esquina	—	1,041	—	365	—	235	—	238	—	744	—	—	—	—	103	—	2,763
General Paz	—	10	—	5	—	6	—	5	—	—	—	—	—	—	—	—	30
Goya	—	1,854	—	560	—	443	—	409	—	430	—	—	—	4	86	4	8,922
Itatí	—	100	—	40	—	80	—	33	—	55	—	—	—	1	13	1	281
Itatingó	—	163	—	49	—	28	—	25	—	32	—	—	—	3	39	3	384
Lavalle	—	554	—	164	—	114	—	101	—	160	—	—	—	2	31	2	1,139
Mburucuyá	—	24	—	7	—	1	—	3	—	5	—	—	—	—	1	—	41
Mercedes	—	3,437	—	923	—	493	—	560	—	870	—	—	—	5	243	5	6,560
Monte Caseros	—	782	—	157	—	112	—	120	—	189	—	—	—	4	18	4	1,395
Paso de los Libres	—	1,213	—	205	—	188	—	164	—	292	—	—	—	14	138	—	2,214
Saladas	—	300	—	69	—	31	—	32	—	88	—	—	—	1	9	47	521
San Cosme	—	9	—	7	—	17	—	2	—	2	—	—	—	2	2	—	43
San Luis del Palmar	—	10	—	61	—	70	—	85	—	79	—	—	—	3	12	13	591
San Martín	—	2,285	—	482	—	393	—	865	—	708	—	—	—	20	2	99	4,259
San Miguel	—	517	—	117	—	90	—	80	—	153	—	—	—	13	8	10	986
San Roque	—	722	—	180	—	170	—	151	—	221	—	—	—	8	64	—	1,516
Santa Tomé	—	1,677	—	580	—	276	—	201	—	410	—	—	—	2	113	—	3,418
Sauce	—	476	—	134	—	85	—	118	—	196	—	—	—	80	—	19	1,058
TOTAL	65	22,582	1	5,583	—	3,925	—	4,016	—	6,561	180	555	48	1,426	251	44,593	44,849

(Continuación)

DEPARTAMENTO O PARTIDO	YRQUAS DE MAS DE 2 AÑOS		POTRANCAS DE MAS DE 1 AÑO		POTRANCAS DE MENOS DE 1 AÑO		POTRILLOS DE MENOS DE 1 AÑO		POTROS DE MAS DE 1 AÑO		PADRILLOS DE VENTA		PADRILLOS DE MANADA		TOTALES		TOTAL GENERAL	
	P	M	P	M	P	M	P	M	P	M	P	M	P	M	Puros	Mestizos		
Bella Vista	180		87		81				31								308	308
Berón de Astrada	26		7														40	40
Capital	85							2									52	52
Concepción	232		55		85			40									384	384
Curuzú Cuatiá	1,372		251		171			214									2,527	2,527
Empedrado	107		82		11			10									183	183
Esquina	526		90		85			77									1,091	1,091
General Paz	179		26		15			13									269	269
Goya	481		108		69			60									857	858
Itatí	680		8		3			4									841	841
Itzaingó	361		70		58			70									715	715
Lavalle	46		2														71	71
Mburucuyá	73		15		7				9								128	128
Marcedes	893		252		182			170									1,844	1,846
Monte Caseros	853		283		98			92									1,485	1,486
Paso de los Libres	658		148		95			71									1,183	1,183
Saladas	223		115		64			79									589	589
San Osme	32		10		6			4									61	61
San Luis del Palmar	8		2		2			1									21	21
San Martín	841		79		41			70									643	643
San Miguel																		
San Roque	57		13		10			10									109	109
Santo Tomé	797		207		153			247									1,854	1,855
Sauce	513		64		37			42									791	791
TOTAL	8,553		1,875		1,173			1,258							339	11	16,045	16,056

PERCHERON

SHIRE

Bella Vista																		
Berón de Astrada																		
Capital																		
Concepción	165		60		35			30									321	321
Curuzú Cuatiá	268		45		48			87									487	487
Empedrado																		
TOTAL	433		155		83			116							10	6	821	821

Esquina	10	4	4	4	17	1	1	1	1	106	18	18
General Paz	97	21	22	23	22	1	1	1	1	2	183	183
Goya												
Itati												
Iruaingó												
Lavalle												
Mercedes	80	10	6	12	14	1	1	1	1	3	63	63
Monte Caseros	41	1	11	8	6	1	1	1	1	40	111	111
Paso de los Libres	82	16	12	8	24	1	1	1	1	1	143	143
Saladas	10	4	2	3	4	1	1	1	1	1	23	23
San Cosme												
San Luis del Palmar												
San Martín												
San Miguel												
San Roque												
Santo Tomé	483	54	72	80	116	1	1	1	1	29	774	774
Sauce	716	65	39	43	130	1	1	1	1	774	1,005	1,005
TOTAL	1,885	280	235	252	377	1	1	1	1	106	1,005	3,086

CLYDESDALE

Bella Vista	16	4	7	1	1	1	1	1	1	1	28	28
Berón de Astrada												
Capital	18	9	1	1	6	1	1	1	1	1	36	36
Concepción	27	7	5	7	15	1	1	1	1	4	65	65
Curusí Quatá	413	128	99	68	118	1	1	1	1	10	837	837
Empedrado	52	10	2	5	2	1	1	1	1	1	72	72
Esquina	280	101	51	78	107	4	4	4	4	20	592	592
General Paz	3	6	5	9	3	1	1	1	1	1	3	8
Goya	48											
Itati												
Iruaingó												
Lavalle	29	4	3	4								
Monte Caseros	328	4	1	8	2	1	1	1	1	1	45	45
Paso de los Libres	55	85	18	1	15	3	3	3	3	3	338	338
Saladas	16	4	7	6	16	1	1	1	1	1	20	20
San Cosme	71	4	4	4	4	1	1	1	1	1	104	104
San Luis del Palmar	9	2	2	1	9	1	1	1	1	1	16	16
San Martín	20	11	4	4	9	5	5	5	5	9	56	56
San Miguel	30	17	7	12	9	1	1	1	1	4	80	80
San Roque	62	28	11	25	20	6	6	6	6	6	150	150
Santo Tomé	2	4	0	8	3	1	1	1	1	1	2	2
Sauce	46	4	5	13	3	1	1	1	1	1	55	55
TOTAL	68	12	1	2	2	18	18	18	18	65	80	80
TOTAL	1,567	397	238	237	328	1	1	1	1	65	2,850	2,850

(Continuación)

DEPARTAMENTO O PARTIDO	YEGUAS DE MAS DE 2 AÑOS		POTRANCAS DE MAS DE 1 AÑO		POTRANCAS DE MENOS DE 1 AÑO		POTRILLOS DE MENOS DE 1 AÑO		POTROS DE MAS DE 1 AÑO		PADRILLOS DE VENTA			PADRILLOS DE MANADA			CABALLOS DE SILLA		CABALLOS PESADO		CABALLOS LIVIANO		TOTAL GENERAL			
	P	M	P	M	P	M	P	M	P	M	P	M	P	M	P	M	M	M	M	M	M	M				
																								TOTAL		TOTAL
Bella Vista	4,864	1,141	686	835	1,176	116	247	4,147	139	404	13,755	5,106	18,755													
Berón de Astrada	1,855	519	321	260	431	38	143	1,504	26	9	5,106	6,937	6,937													
Capital	2,219	390	140	223	251	56	93	3,182	157	226	26,722	6,937	26,722													
Concepción	9,747	2,570	1,529	1,585	2,557	186	471	7,629	145	309	38,332	38,332	38,332													
Churruá Quatía	12,352	2,155	1,335	1,407	2,120	209	366	16,621	721	1,046	21,012	21,012	21,012													
Empedrado	7,713	1,967	1,236	1,294	1,575	266	616	5,835	179	331	34,405	34,405	34,405													
Esquina	11,955	2,673	2,174	2,174	2,813	161	837	10,327	591	217	19,362	19,362	19,362													
General Paz	7,768	1,680	1,266	1,172	1,129	226	550	5,374	29	157	32,479	32,479	32,479													
Goya	11,246	2,732	1,793	1,784	2,299	176	971	9,677	304	1,507	9,868	9,868	9,868													
Itatí	4,159	1,013	530	532	1,123	54	325	1,981	37	79	27,443	27,443	27,443													
Ituzaingo	5,838	2,562	1,651	1,611	2,435	208	887	6,427	70	281	15,630	15,630	15,630													
Lavalle	3,846	903	607	516	664	60	327	2,852	62	98	9,435	9,435	9,435													
Mburucuyá	12,622	2,587	1,782	1,689	2,937	165	372	12,016	577	836	36,064	36,064	36,064													
Mercedes	4,102	1,277	408	472	1,124	413	94	5,544	252	983	14,669	14,669	14,669													
Monte Caseros	8,024	1,393	935	891	1,749	142	309	6,805	215	552	21,005	21,005	21,005													
Paso de los Libres	5,211	1,267	762	776	1,046	101	255	4,442	82	175	14,117	14,117	14,117													
Saladas	8,757	2,443	1,379	1,399	2,024	145	688	7,142	154	100	24,590	24,590	24,590													
San Cosme	15,066	2,247	1,584	1,662	2,842	405	773	12,909	329	696	38,257	38,257	38,257													
San Luis del Palmar	6,459	1,568	971	934	1,175	241	511	4,356	20	41	16,196	16,196	16,196													
San Martín	8,091	1,994	1,299	1,432	2,293	163	596	5,371	130	166	21,586	21,586	21,586													
San Roque	12,713	2,470	1,718	1,677	2,994	191	665	7,860	241	603	31,132	31,132	31,132													
Santo Tomé	5,116	857	554	602	825	140	181	5,922	193	325	14,715	14,715	14,715													
Sauce	184,925	40,289	25,722	26,300	39,337	4,129	11,265	155,451	5,059	10,307	502,844	502,844	502,844													

ARABE

DEPARTAMENTO	YEGUAS DE MAS DE 2 AÑOS		POTRANCAS DE MAS DE 1 AÑO		POTRANCAS DE MENOS DE 1 AÑO		POTRANCAS DE MAS DE 1 AÑO		POTRANCAS DE MENOS DE 1 AÑO		POTROS DE MAS DE 1 AÑO		PADRILLOS DE VENTA		PADRILLOS DE MANADA		TOTALES		TOTAL GENERAL	
	P	M	P	M	P	M	P	M	P	M	P	M	P	M	P	M	Puros			Mestizos
																	P	M		
Bella Vista	-	-	-	-	-	-	-	-	-	-	-	-	-	-	-	-	-	-	-	-
Berón de Astrada	-	-	-	-	-	-	-	-	-	-	-	-	-	-	-	-	-	-	-	-
Capital	-	-	-	-	-	-	-	-	-	-	-	-	-	-	-	-	-	-	-	-
Concepción	-	-	-	-	7	-	-	-	-	5	-	-	-	-	-	-	-	-	-	-
Curruá Quatifá	-	-	47	-	-	-	-	-	-	-	-	-	-	-	-	-	-	-	-	82
Empedrado	-	-	-	-	-	-	-	-	-	-	-	-	-	-	-	-	-	-	-	-
Esquina	-	-	-	-	-	-	-	-	-	-	-	-	-	-	-	-	-	-	-	-
General Paz	-	-	-	-	-	-	-	-	-	-	-	-	-	-	-	-	-	-	-	-
Goya	-	-	-	-	-	-	-	-	-	-	-	-	-	-	-	-	-	-	-	-
Itatí	-	-	-	-	-	-	-	-	-	-	-	-	-	-	-	-	-	-	-	-
Ituzaingté	-	-	-	-	-	-	-	-	-	-	-	-	-	-	-	-	-	-	-	-
Lavalle	-	-	-	-	-	-	-	-	-	-	-	-	-	-	-	-	-	-	-	-
Mburucuyá	-	-	-	-	-	-	-	-	-	-	-	-	-	-	-	-	-	-	-	-
Mercedes	-	-	53	-	18	-	-	-	-	11	-	-	-	-	-	-	-	-	-	189
Monte Caseros	-	-	-	-	-	-	-	-	-	-	-	-	-	-	-	-	-	-	-	-
Paso de los Libres	-	-	50	-	17	-	-	-	-	15	-	-	-	-	-	-	-	-	-	128
Saladas	-	-	-	-	-	-	-	-	-	-	-	-	-	-	-	-	-	-	-	-
San Cosme	-	-	-	-	-	-	-	-	-	-	-	-	-	-	-	-	-	-	-	-
San Luis del Palmar	-	-	-	-	-	-	-	-	-	-	-	-	-	-	-	-	-	-	-	-
San Martín	-	-	-	-	-	-	-	-	-	-	-	-	-	-	-	-	-	-	-	-
San Miguel	-	-	-	-	-	-	-	-	-	-	-	-	-	-	-	-	-	-	-	-
San Roque	-	-	-	-	-	-	-	-	-	-	-	-	-	-	-	-	-	-	-	-
Santo Tomé	-	-	-	-	5	-	-	-	-	2	-	-	-	-	-	-	-	-	-	8
Sauce	-	-	-	-	-	-	-	-	-	-	-	-	-	-	-	-	-	-	-	-
TOTAL	-	155	-	95	42	-	83	-	58	-	1	-	23	-	407	-	-	-	-	407

SHETLAND PONEY

Bella Vista	-	-	-	-	-	-	-	-	-	-	-	-	-	-	-	-	-	-	-	-
Berón de Astrada	-	-	-	-	-	-	-	-	-	-	-	-	-	-	-	-	-	-	-	-
Capital	-	-	1	-	-	-	-	-	-	-	-	-	-	-	-	-	-	-	-	2
Concepción	-	-	-	-	-	-	-	-	-	-	-	-	-	-	-	-	-	-	-	-
Curruá Quatifá	-	-	28	-	4	-	6	-	8	-	-	-	2	-	-	-	-	-	-	48

Mercedes	35	10	8	15	1	2	70	79
Monte Caseros	148	13	9	60	1	1	236	236
Paso de los Libros	—	—	—	—	—	—	—	—
Saladas	—	—	—	—	—	—	—	—
San Cosme	30	10	5	10	2	2	62	62
San Luis del Palmar	—	—	—	—	—	—	—	—
San Martín	—	—	—	—	—	—	—	—
San Miguel	—	—	—	—	—	—	—	—
San Roque	—	—	—	—	—	—	—	—
Santo Tomé	—	—	—	—	—	—	—	—
Sauce	—	—	—	—	—	—	—	—
TOTAL	207	41	36	97	6	6	492	492

ANGLO NORMANDO

Bella Vista	—	—	—	—	—	—	—	—
Berón de Astrada	—	—	—	—	—	—	—	—
Capital	—	—	—	—	—	—	—	—
Concepción	—	—	—	—	—	—	—	—
Chuzá Cuatía	—	—	9	—	8	—	9	3
Empedrado	—	—	—	—	—	—	—	—
Esquina	—	—	—	—	—	—	—	—
General Paz	—	—	5	—	—	—	—	—
Goya	—	—	—	—	—	—	—	—
Itatí	—	—	—	—	—	—	—	—
Ituzaingó	—	—	—	—	—	—	—	—
Lavalle	—	—	—	—	—	—	—	—
Mburucuyá	—	—	—	—	—	—	—	—
Mercedes	—	—	—	—	—	—	—	—
Monte Caseros	—	—	—	—	—	—	—	—
Paso de los Libros	—	—	5	—	—	2	11	13
Saladas	—	—	6	—	—	—	—	—
San Cosme	—	—	—	—	—	—	—	—
San Luis del Palmar	—	—	—	—	—	—	—	—
San Martín	—	—	—	—	—	—	—	—
San Miguel	—	—	—	—	—	—	—	—
San Roque	—	—	—	—	—	—	—	—
Santo Tomé	—	—	—	—	—	—	—	—
Sauce	—	—	5	—	2	2	14	16
TOTAL	—	—	5	6	3	2	14	16

(Continuación)

DEPARTAMENTO O PARTIDO	YRUGAS DE MAS DE 2 AÑOS			POTRANCAS DE MAS DE 1 AÑO			POTRANCAS DE MENOS DE 1 AÑO			FOTROS DE MAS DE 1 AÑO			PADRILLOS DE VENTA			PADRILLOS DE MANADA			CABALLOS DE SILLA			CABALLOS TIRO PESADO			CABALLOS TIRO LIVIANO			TOTALES		TOTAL GENERAL		
	P	M	M	P	M	M	P	M	M	P	M	P	M	M	P	M	M	P	M	M	P	M	P	M	P	M	P	M	P		M	
																																P
Bella Vista	5,257		1,245		777		918		1,278		121		8		281		4,147		139		404		8		14,567		14,570		8			
Barón de Astrada	1,979		566		355		285		450		46		2		160		1,504		26		9		2		5,380		5,382		2			
Capital	2,435	1	407		186	7	290	128	290	128	60	4	4	102	3,132	157	226	195	157		226		195		7,306		7,301		4			
Concepción	11,839		2,937		1,778		1,866		2,990		309		4		568		7,629		145		309		4		29,820		29,824		4			
Churruá Cuatú	19,375		3,654		2,494		2,664		4,157		371		3		728		16,621		721		831		3		52,331		52,334		3			
Empetrado	7,941		2,018		1,277		1,333		1,612	2	266		3		629		5,835		179		670		5		21,431		21,426		5			
Esquina	13,792		3,233		2,567		2,544		3,957		211		—		982		10,327		591		670		—		38,874		38,874		—			
General Paz	7,960		1,661		1,287		1,191		1,155		231		5		1,087		9,677		304		1,507		5		19,664		19,664		5			
Goya	13,760		3,425		2,351		2,302		2,918		296		5		1,087		9,677		304		1,507		5		37,627		37,632		5			
Itaf	4,889		1,066		563		619		1,352		64		1		360		1,981		37		79		1		11,010		11,011		1			
Itzainzó	11,337		2,681		1,732		1,708		2,587		210		3		962		6,427		70		281		3		28,493		28,496		3			
Lavalle	6,467		1,115		653		805		1,335		132		2		310		5,342		332		404		2		16,885		16,887		2			
Mburucuyé	4,271		929		618		523		692		60		7		331		2,352		62		98		—		9,942		9,942		—			
Mercedes	17,120		3,373		2,459		2,422		4,181		267		7		1,186		12,016		37		836		7		44,932		44,939		7			
Monte Caseros	5,942		1,735		639		710		1,491		435		5		185		5,544		252		833		5		17,916		17,921		5			
Paso de los Libres	10,098		1,759		1,239		1,160		2,255		153		—		506		6,805		215		552		—		24,777		24,777		—			
Saladas	5,753		1,457		866		897		1,184		106		5		312		4,442		82		175		5		15,274		15,279		5			
San Cosme	3,982		1,054		595		595		627		154		2		270		2,786		84		100		2		10,237		10,239		2			
San Luis del Palmar	9,072		2,523		1,463		1,432		2,117		413		3		658		7,142		154		249		13		25,283		25,286		13			
San Martín	17,757		2,784		1,988		2,108		3,669		177		3		885		12,909		329		696		3		43,302		43,305		3			
San Miguel	6,948		1,685		1,061		1,064		1,328		254		9		527		4,256		20		41		8		17,184		17,187		8			
San Roque	8,939		2,191		1,482		1,653		2,530		172		—		672		5,371		130		166		—		23,266		23,266		—			
Santo Tomé	15,856		3,315		2,240		2,228		3,770		460		3		375		7,860		241		603		3		37,248		37,251		3			
Sauce	6,884		1,132		726		304		1,276		171		—		224		5,922		193		325		—		17,657		17,657		—			
TOTAL	65,219,913	1	48,510		31,396		32,196		49,151,130		5,044		61		13,959,155,451		5,059		10,307		264		264			570,336		570,650		264		

CLYDESDALE

DEPARTAMENTO O PARTIDO	YEGUAS DE MAS DE 2 AÑOS		POTRANCAS DE MAS DE 1 AÑO		POTRANCAS DE MENOS DE 1 AÑO		POTRANCAS DE MENOS DE 1 AÑO		POTRANCAS DE MAS DE 1 AÑO		POTROS DE MAS DE 1 AÑO		PADRILLOS DE VENTA		PADRILLOS DE MANADA		CABALLOS DE STIA		CABALLOS TIRO LIVIANO		PURROS		TOTAL GENERAL	
	P	M	P	M	P	M	P	M	P	M	P	M	P	M	P	M	P	M	P	M	P	M		
Anta																								340
Cachí			3																					3
Cafayate																								16
Caldera			10		4																			16
Campo Santo																								1
Candelaria																								15
Capital																								1
Cerrillos																								15
Chicoana			5		2																			83
Gnacchipas																								15
Iruya																								83
La Poma																								15
La Viña																								83
Metán			48		9																			15
Móghos																								83
Orán																								15
Rivadavia			30		10																			30
Rosario de la Frontera			43		10																			69
Rosario de Lerma			16		10																			69
San Carlos			32		15																			47
Santa Victoria																								61
TOTAL	197		51		21			86					21											840

DEPARTAMENTO O PARTIDO	YEGUAS DE MAS DE 2 AÑOS		POTRANCAS DE MAS DE 1 AÑO		POTRANCAS DE MENOS DE 1 AÑO		POTRANCAS DE MENOS DE 1 AÑO		POTROS DE MAS DE 1 AÑO		PADRILLOS DE VENTA		PADRILLOS DE MANADA		CABALLOS DE STIA		CABALLOS TIRO LIVIANO		PURROS		TOTAL GENERAL		
	P	M	P	M	P	M	P	M	P	M	P	M	P	M	P	M	P	M	P	M			
Anta	5,169		1,355		959		892		1,218		210		573		3,225		110		394				14,105
Cachí	502		113		55		88		102		4		21		587		38		80				1,534
Cafayate	506		159		138		128		109		9		35		612		88		88				1,797
Caldera	1,812		507		365		381		444		53		129		1,581		3		60				5,835
Campo Santo	1,232		316		168		167		800		44		104		1,225		65		185				3,801
Candelaria	1,801		385		279		197		338		84		206		1,498		34		64				4,671
Capital	1,890		476		244		265		295		161		165		2,648		542		1,062				7,113
Cerrillos	1,454		476		239		287		886		82		110		1,442		61		488				4,983
Chicoana	2,085		473		297		270		420		51		180		1,886		35		96				5,754

RAZA NO ESPECIFICADA

(Continuación)

DEPARTAMENTO o PARTIDO	YEGUAS DE MAS DE 2 AÑOS		POTRANCAS DE MAS DE 1 AÑO		POTRANCAS DE MENOS DE 1 AÑO		ROTRILLOS DE MAS DE 1 AÑO		ROTRILLOS DE MENOS DE 1 AÑO		POTROS DE MAS DE 1 AÑO		PADRILLOS DE VENTA		PADRILLOS DE MANADA		CABALLOS DE SILLA		CABALLOS TIPO PESADO		CABALLOS TIPO LIVIANO		TOTAL ES		TOTAL GENERAL
	P	M	P	M	P	M	P	M	P	M	P	M	P	M	P	M	P	M	P	M	P	M	Puros	Mestizos	
	Guachipas		3,151		938		735		625		886		51		213		1,940		38		219		8,742		
Iruya		543		357		133		156		155		7		89		378		6				1,824		1,824	1,824
La Poma		185		15		8		1		13		1		1		127		1		1		361		361	361
La Viña		1,884		671		403		407		551		45		209		1,438		42		163		5,813		5,813	5,813
Metán		3,873		301		557		572		730		159		338		2,572		216		466		10,284		10,284	10,284
Molinos		729		134		74		74		98		12		14		544		5		28		1,712		1,712	1,712
Orán		5,009		1,322		1,035		923		1,112		272		737		4,038		83		148		14,679		14,679	14,679
Rivadavia		6,001		1,753		1,443		1,255		1,280		223		687		3,027		46		137		15,852		15,852	15,852
Rosario de la Frontera		4,547		910		669		611		1,043		67		446		3,442		415		320		12,470		12,470	12,470
Rosario de Lerma		2,613		623		395		396		621		190		149		1,756		161		262		7,166		7,166	7,166
San Carlos		970		197		122		130		162		7		36		749		13		24		2,415		2,415	2,415
Santa Victoria		422		101		91		63		64		7		49		349						1,146		1,146	1,146
TOTAL		45,678		11,976		8,399		7,902		10,286		1,689		4,441		35,051		1,915		4,130		131,477		131,477	131,477

TOTALES DE LA PROVINCIA DE SALTA

Anta	5,296	1,386	980	913	1,249	219	1	568	3,225	110	394	1	14,360	14,361
Cachí	515	117	57	84	108	4	21	587	38	30	30	1,561	1,561	
Cafayate	513	159	133	128	109	9	86	612	8	38	38	1,745	1,745	
Caldera	1,815	507	865	381	444	53	129	1,581	3	60	60	5,338	5,338	
Campo Santo	1,266	320	165	170	302	44	104	1,225	66	185	185	3,846	3,846	
Candelaria	1,656	396	287	209	351	90	209	1,493	24	64	64	4,773	4,773	
Capital	1,423	383	250	271	295	162	166	2,648	542	1,062	1,062	7,202	7,202	
Orrillos	1,504	481	244	301	390	33	111	1,442	64	433	433	5,003	5,003	
Chicoana	2,112	430	300	278	432	53	131	1,868	35	96	96	8,821	8,821	
Guachipas	543	945	741	631	842	53	242	1,940	33	219	219	1,824	1,824	
Iruya	185	357	133	156	155	7	89	378	6			361	361	
La Poma	1,932	687	415	417	561	46	212	1,438	42	163	163	5,913	5,913	
La Viña	3,938	818	564	537	737	159	342	2,572	216	466	466	10,399	10,399	
Metán	768	157	87	82	100	12	15	544	5	28	28	1,798	1,798	
Molinos	6,024	1,323	1,036	924	1,114	272	738	4,038	83	148	148	14,700	14,700	
Orán	6,036	1,751	1,443	1,355	1,281	223	688	3,027	46	137	137	15,890	15,890	
Rivadavia	4,657	974	707	648	1,102	70	469	3,442	415	320	320	12,804	12,804	
Rosario de la Frontera	1,023	680	480	431	657	201	211	1,756	161	262	262	7,587	7,587	
Rosario de Lerma	1,023	218	131	187	169	8	41	749	13	24	24	2,513	2,513	
San Carlos	422	101	91	63	64	7	49	349				1,140	1,140	
Santa Victoria														
TOTAL														

10,476 8,078 1,738 4,592 85,061 1,915 4,130 2 188,400 188,402

PROVINCIA DE SANTIAGO DEL ESTERO CARRERA

DEPARTAMENTO o PARTIDO	YEGUAS DE MAS DE 2 AÑOS		POTRANCAS DE MAS DE 1 AÑO		POTRANCAS DE MENOS DE 1 AÑO		POTRILLOS DE MENOS DE 1 AÑO		POTROS DE MAS DE 1 AÑO		PADRILLOS DE VENTA		PADRILLOS DE MANADA		TOTALES		TOTAL GENERAL		
	P	M	P	M	P	M	P	M	P	M	P	M	P	M	P	M		PROS	MESTIZOS
Aguirre	150		44		32	17				51					11			314	
Alberdi																			
Atamizqui	13		4		4	5												27	
Avellaneda	146		15		11	18												212	
Belgrano	417		43		42	50				50					5			634	
Capital	154		55		38	36				36					12		1	635	
Copo															6			642	
Choya	301		73		44	49				66									
Figueras	67		12		17	9				33					20			593	
Giménez	54		18		8	9				13					5			148	
Guaesayán	190		40		29	29				30					4			149	
La Banda	190		54		43	37				30					1			117	
Loreto	34		12		8	6				99					7			118	
Matari										6					12			342	
Mitre	43		8												2			446	
Morono	223		50		53	25				12					4			68	
Ojo de Agua	43		8		4	44				70					15			113	
Pellegrini	50		14		7	10				4					3			18	
Quebrachos	164		56		14	5				11					7			470	
Rio Hondo	5		1		2	44				20					8			78	
Rivadavia	264		23		30	1				11					4			102	
Robles	60		15		5	29				38					2			313	
Salavina	35		12		9	6				8					17			12	
San Martín	59		31		20	2				12					2			12	
Sarmiento	423		53		56	50				18					7			400	
Silipica	9					1				51					26			112	
Veintiocho de Marzo	178		65		39	43				90					5			75	
TOTAL	3.287		729		527	633				703					175		7	6.149	6.156

Belgrano	777	7	2	1	1	19	2	1	103	103	219	219
Capital	6	1	1	1	1	1	1	1	9	9	9	9
Copo												
Choya												
Figueros												
Giménez	1					1		1	3	3	3	3
Guasayán												
La Banda	5					1			6	6	6	6
Loreto												
Matará												
Mitre												
Moreno	12	5	3	1	1	1			22	22	22	22
Ojo de Agua												
Pellegrini												
Quebrachos												
Río Hondo												
Rivadavia	64							5	69	69	69	69
Robles												
Salavina												
San Martín												
Sarmiento												
Sarmiento												
Silpica												
Veintiocho de Marzo												
TOTAL	172	12	6	3	3	19	5	2	219	219	219	219

CLYDESDALE

Aguirre	215	45	48	25	62	1	1	8	404	404	404	404
Alberdi									1	1	1	1
Alamisque												
Avellaneda	23	6	5	3	2			1	33	33	33	33
Belgrano	53	26	3	13	10	2		1	110	110	110	110
Capital	80	8	3	5	5			1	62	62	62	62
Copo	4	1	2	1	1			1	9	9	9	9
Choya	2								2	2	2	2
Figueros	42	10	9	5	10	5		3	84	84	84	84
Giménez	29	7	4	9	19	5		5	73	73	73	73
Guasayán	18	6	3	3	2	1		1	33	33	33	33
La Banda	29	7	8	8	2			5	61	61	61	61
Loreto	23	9	1	7	6	9		1	52	52	52	52
Matará	14	3	1	3	3			2	25	25	25	25
Mitre	2				1				8	8	8	8
Moreno	59	16	9	14	12			3	113	113	113	113
Ojo de Agua	37	9	4	18	18				69	69	69	69
Pellegrini												
Quebrachos	7	2	1	2	9				15	15	15	15
Río Hondo	5	2	1						8	8	8	8

(Continuación)

DEPARTAMENTO o PARTIDO	YEGUAS DE MAS DE 2 AÑOS		POTRANCAS DE MAS DE 1 AÑO		POTRANCAS DE MENOS DE 1 AÑO		POTRILLOS DE MENOS DE 1 AÑO		POTROS DE MAS DE 1 AÑO		PADRILLOS DE VENTA		PADRILLOS DE MANADA		TOTALES		TOTAL GENERAL	
	P	M	P	M	P	M	P	M	P	M	P	M	P	M	Puros	Mestizos		
Rivadavia		363		58		01		66		77		3		13		641		641
Eobles		4		2										1		7		7
Salavina		5						1		1				1		8		8
San Martín		1		1				1						1		4		4
Sarmiento																		
Silipica																		
Veintiocho de Marzo		18		5			3		6							33		33
TOTAL		982		215		168		160		235		15		1	49	1	1.824	1.825

DEPARTAMENTO o PARTIDO	YEGUAS DE MAS DE 2 AÑOS		POTRANCAS DE MAS DE 1 AÑO		POTRANCAS DE MENOS DE 1 AÑO		POTRILLOS DE MENOS DE 1 AÑO		POTROS DE MAS DE 1 AÑO		PADRILLOS DE VENTA		PADRILLOS DE MANADA		TOTALES		TOTAL GENERAL	
	P	M	P	M	P	M	P	M	P	M	P	M	P	M	Puros	Mestizos		
Aguirre		7.299		1.998		1.388		1.249		1.589		156		529		4.098		19.923
Albordi		1.992		498		855		387		409		85		175		1.438		6.398
Alamisque		1.675		539		361		387		357		32		128		1.585		5.173
Arrellaneda		3.949		955		618		735		90		90		247		8.659		12.111
Belgrano		4.307		863		659		584		825		84		190		2.275		12.401
Capital		3.844		1.053		600		631		990		74		240		8.394		12.036
Copo		2.376		765		574		554		585		122		271		1.264		6.786
Choya		4.980		1.085		736		667		1.071		143		270		8.035		12.671
Figueras		8.295		2.195		1.418		1.466		1.737		449		722		6.319		23.241
Giménez		6.682		1.870		1.285		1.163		1.649		342		489		8.446		17.188
Guasayán		2.269		665		397		350		550		98		157		1.499		6.086
La Banda		7.526		1.707		1.192		1.201		1.610		430		501		5.064		21.437
Loreto		3.908		1.273		788		880		881		113		274		8.600		11.953
Matarrá		8.717		890		576		556		905		70		214		2.728		10.136
Mitre		6.654		1.651		1.351		1.202		1.278		128		411		8.298		16.172
Morono		6.335		1.642		1.059		1.147		1.459		145		298		4.761		17.369
Cip. de. Azara		8.614		726		423		434		681		87		242		8.089		10.944

RAZA NO ESPECIFICADA

Pellegrini	7.148	2.056	1.489	1.459	1.646	423	686	3.487	179	206	18.729	18.729
Quebrachos	3.759	901	687	708	781	95	281	3.415	135	66	10.828	10.828
Río Hondo	4.450	1.143	684	707	1.040	210	338	2.870	107	100	11.643	11.643
Rivadavia	6.215	1.092	904	963	952	26	176	2.027	2.608	2.557	17.518	17.518
Robles	4.181	1.107	579	640	806	93	253	3.337	521	648	12.174	12.174
Salavina	3.920	1.213	904	877	997	162	350	3.546	113	49	12.131	12.131
San Martín	2.685	712	355	443	537	66	216	2.263	102	77	7.406	7.406
Sarmiento	1.411	355	170	193	342	39	80	1.852	33	25	4.500	4.500
Shippica	1.958	379	217	266	429	59	52	1.413	86	118	4.972	4.972
Venticocho de Marzo	7.926	1.651	1.168	1.200	1.284	95	612	4.557	419	1.130	20.042	20.042
TOTAL	123.180	80.992	20.947	21.007	25.997	3.952	8.347	83.518	10.410	13.642	340.987	340.987

DEPARTAMENTO o PARTIDO	YEGUAS DE MAS DE 2 AÑOS		POTRANCAS DE MAS DE 1 AÑO		POTRANCAS DE MENOS DE 1 AÑO		POTRANCAS DE MENOS DE 1 AÑO		POTRANCAS DE MAS DE 1 AÑO		POTRANCAS DE MAS DE 1 AÑO		PADRILLOS DE VENTA			PADRILLOS DE MANADA			TOTALES		TOTAL GENERAL					
	P	M	P	M	P	M	P	M	P	M	P	M	P	M	P	M	P	M	PUBROS	CRISTIZOS						
Aguire																										
Alberdi																										
Atamisqui																										
Ayellanada																										
Bélgano	33		9		17				9														83			
Capital	87		11		8				6														69			
Copo																										
Choya																										
Figueras																										
Giménez																										
Gnassayán																										
La Banda																										
Loreto																										
Matará	15		8		5				4														42			
Mitre																										
Moreno																										
Ojo de Agua																										
Pellegrini																										
Quebrachos																										
Río Hondo																										
Rivadavia																										
Robles																										
Salavina	22		9		5				4														36			

ANGLO NORMANDO

PROVINCIA DE SAN LUIS CARRERA

Hiradavia	7.298	1.330	1.071	1.140	1.191	55	288	2.027	2.606	2.557	19.403	19.408	
	4.844	1.146	594	664	827	101	259	3.837	521	648	12.441	12.441	
Salavina	8.965	1.229	917	881	1.010	163	856	3.546	118	49	12.229	12.229	
San Martín	2.752	753	380	465	561	70	224	2.263	102	77	7.647	7.647	
Surriento	1.836	408	226	243	393	39	106	1.852	33	25	5.161	5.161	
Shipica	1.956	879	217	367	429	59	52	1.413	86	118	4.976	4.976	
Vaintocho de Marzo	8.034	1.920	1.306	1.374	1.503	104	652	4.557	419	1.180	21.605	21.605	
TOTAL	180.591	32.616	22.153	22.229	27.756	4.211	8.753	33.513	10.410	12.642	9	854.874	854.883

DEPARTAMENTO O PARTIDO	YEGUAS DE MAS DE 1 AÑO		POTRANCAS DE MENOS DE 1 AÑO		POTRILLOS DE MENOS DE 1 AÑO		POTROS DE MAS DE 1 AÑO		PADRILLOS DE VENTA			PADRILLOS DE MANADA			TOTALES		TOTAL GENERAL	
	P		M		P		M		P			M			P	M		
	P	M	P	M	P	M	P	M	P	M	P	M	P	M				
Ayacucho	—	31	—	11	—	11	—	5	—	—	—	—	—	—	—	—	62	
Capital	—	213	—	62	—	37	—	66	—	—	—	—	—	—	—	—	450	
Chacabuco	—	114	—	10	—	12	—	19	—	—	—	—	—	—	—	—	176	
Coronel Pringles	—	87	—	33	—	5	—	27	—	—	—	—	—	—	—	—	164	
General Belgrano	—	183	—	35	—	26	—	40	—	—	—	—	—	—	—	—	260	
Junín	—	213	—	69	—	56	—	66	—	—	—	—	—	—	—	—	485	
Pedernera	—	2.240	—	589	—	363	—	795	—	—	—	—	—	—	—	—	486	
San Martín	—	25	—	6	—	3	—	6	—	—	—	—	—	—	—	—	4.437	
TOTAL	29	3.062	6	806	—	513	2	1.024	—	—	—	—	—	—	—	49	6.052	6.101

PERCHERON

DEPARTAMENTO O PARTIDO	YEGUAS DE MAS DE 1 AÑO		POTRANCAS DE MENOS DE 1 AÑO		POTRILLOS DE MENOS DE 1 AÑO		POTROS DE MAS DE 1 AÑO		PADRILLOS DE VENTA			PADRILLOS DE MANADA			TOTALES		TOTAL GENERAL	
	P		M		P		M		P			M			P	M		
	P	M	P	M	P	M	P	M	P	M	P	M	P	M				
Ayacucho	—	97	—	21	—	13	—	12	—	—	—	—	—	—	—	—	170	
Capital	—	1.128	—	107	—	155	—	134	—	—	—	—	—	—	—	—	1.992	
Chacabuco	10	728	8	135	—	4	—	107	—	—	—	—	—	—	—	—	1.290	
Coronel Pringles	—	462	—	157	—	61	—	81	—	—	—	—	—	—	—	—	970	
General Belgrano	—	3	—	4	—	6	—	5	—	—	—	—	—	—	—	—	25	
Junín	—	151	—	21	—	18	—	13	—	—	—	—	—	—	—	—	241	
Pedernera	—	4.783	—	1.110	—	580	—	674	—	—	—	—	—	—	—	—	8.902	
San Martín	—	31	—	7	—	4	—	3	—	—	—	—	—	—	—	—	57	
TOTAL	10	7.383	8	1.652	—	892	5	2.178	—	—	—	—	—	—	—	36	13.614	13.650

DEPARTAMENTO o PARTIDO	YEGUAS DE MAS DE 2 AÑOS		POTRANCAS DE MAS DE 1 AÑO		POTRANCAS DE MENOS DE 1 AÑO		POTRILLOS DE MENOS DE 1 AÑO		POTROS DE MAS DE 1 AÑO		PADRILLOS DE VENTA		PADRILLOS DE MANADA		CABALLOS DE SILLA		CABALLOS FTHO PRESADO		CABALLOS FTHO LIVIANO		TOTALES	
	P	M	P	M	P	M	P	M	P	M	P	M	P	M	P	M	P	M	P	M	Puros	Mestizos
Ayauccho	8,079	1,738	980	966	1,889	123	422	5,811	438	194	20,645	20,645										
Capital	11,466	2,574	1,233	1,237	3,180	198	762	11,934	885	1,052	34,571	34,571										
Chocabuco	8,686	1,738	917	1,047	2,264	163	606	6,132	754	780	23,086	23,086										
Coronel Pringles	9,705	1,887	1,201	1,211	2,880	137	747	7,044	711	1,472	26,405	26,405										
General Belgrano	4,081	865	513	508	898	52	180	8,903	155	75	11,175	11,175										
Junin	4,958	1,204	668	724	1,163	78	823	3,905	208	208	13,434	13,434										
Pedernera	13,154	2,411	1,339	1,526	2,577	163	669	19,107	4,559	3,424	48,919	48,919										
San Martín	8,468	1,668	1,002	1,025	1,862	142	464	6,298	271	88	21,376	21,376										
TOTAL	68,541	14,080	7,868	8,289	16,313	1,061	4,178	64,184	7,981	7,248	199,659	199,659										

RAZA NO ESPECIFICADA

DEPARTAMENTO o PARTIDO	YEGUAS DE MAS DE 2 AÑOS		POTRANCAS DE MAS DE 1 AÑO		POTRANCAS DE MENOS DE 1 AÑO		POTRILLOS DE MENOS DE 1 AÑO		POTROS DE MAS DE 1 AÑO		PADRILLOS DE VENTA		PADRILLOS DE MANADA		TOTALES	
	P	M	P	M	P	M	P	M	P	M	P	M	P	M	Puros	Mestizos
Ayauccho																
Capital	166	24	12	13	63	3										
Chocabuco																
Coronel Pringles																
General Belgrano																
Junin																
Pedernera	57		20	23		1										
San Martín																
TOTAL	223	24	41	36	58	4										

ANGLO NORMANDO

(Continuación.)

DEPARTAMENTO o PARTIDO	YEGUAS DE MAS DE 2 AÑOS		POTRANCAS DE MAS DE 1 AÑO		POTRANCAS DE MENOS DE 1 AÑO		PORELLOS DE MENOS DE 1 AÑO		FOTROS DE MAS DE 1 AÑO		FADRILLOS DE VENTA		FADRILLOS DE MANADA		TOTAL		
	P	M	P	M	P	M	P	M	P	M	P	M	P	M	Puros	Mestizos	
	TOTAL		TOTAL		TOTAL		TOTAL		TOTAL		TOTAL		TOTAL		TOTAL		
Ayacucho																	
Capital																	
Chacabuco																	
Coronel Pringles																	
General Belgrano																	
Junín					76				71					20		1,048	1,019
Pedernera																	
San Martín																	
TOTAL						63			71					20		1,048	1,048

A R A B E

DEPARTAMENTO o PARTIDO	YEGUAS DE MAS DE 2 AÑOS		POTRANCAS DE MAS DE 1 AÑO		POTRANCAS DE MENOS DE 1 AÑO		FOTROS DE MAS DE 1 AÑO		FADRILLOS DE VENTA		FADRILLOS DE MANADA		FADRILLOS DE SILLA		CABALLOS DE MAS DE 1 AÑO		CABALLOS DE MAS DE 1 AÑO		TOTAL		
	P	M	P	M	P	M	P	M	P	M	P	M	P	M	Puros	Mestizos	Puros	Mestizos	Puros	Mestizos	
	TOTAL		TOTAL		TOTAL		TOTAL		TOTAL		TOTAL		TOTAL		TOTAL		TOTAL		TOTAL		
Ayacucho																					
Capital																					
Chacabuco																					
Coronel Pringles																					
General Belgrano																					
Junín																					
Pedernera																					
San Martín																					
TOTAL																					

TOTALES DE LA PROVINCIA DE SAN LUIS

Ayacucho	8,219	1,771	994		991	1,917	426	5,811	438	194	20,893	20,893
Capital	13,457	2,940	1,514	1,538	234	3,688	863	11,934	885	1,052	38,114	38,114
Chacabuco	10	9,651	8	993	3	2,500	175	6,132	754	730	24,697	24,730
Coronel Pringles	10,374	2,091	1,279	1,317	1,41	2,606	809	7,044	711	1,472	27,844	27,844
General Belgrano	4,199	910	542	538	57	945	190	8,903	155	75	11,514	11,514
Junín	5,871	1,306	757	805	80	1,266	356	3,905	208	208	14,263	14,263
Pedernera	29	21,789	6	2,840	2	5,896	288	19,107	4,569	8,424	65,720	65,720
San Martín	8,237	1,670	1,013	1,032	143	1,880	481	6,299	271	88	21,519	21,519
TOTAL	52,527	16,770	10,071	10,232	71	20,599	1,250	64,184	7,951	7,248	224,563	224,652

PROVINCIA DE TUCUMÁN

CARRERA

DEPARTAMENTO o PARTIDO	YEGUAS DE MAS DE 2 AÑOS		POTRANCAS DE MAS DE 1 AÑO		POTRANCAS DE MAS DE 1 AÑO		POTRILLOS DE MENOS DE 1 AÑO		POTROS DE MAS DE 1 AÑO		PADRILLOS DE VENTA		PADRILLOS DE MANADA		TOTALES		TOTAL GENERAL
	P	M	P	M	P	M	P	M	P	M	P	M	P	M	PURBOS	MESTIZOS	
Burruyacu		12					9								1	39	40
Capital	20	73	5	9	1		8	2		5					3	92	121
Oruz Alta		15		6			1			7					1	83	33
Chichigasta		152		23			29			34		3			0	204	264
Famallá		40		13			14			21		2			—	96	96
Graneros		101		17			15			26		9			6	182	182
Leales		1													1	2	2
Monteros		148		45			31			34		4			9	289	289
Río Chico		64		17			14			19		7			3	180	180
Taff		194		77			51			73		1			10	388	388
Trancas		9								2					1	18	18
TOTAL	20	749	5	220	1	106	8	152		226		31	1	44	30	1,528	1,558

PERCHERON

Burruyacu																		244	244
Capital		122		25			15			45								105	105
Oruz Alta		74		17			2			6								8	8
Chichigasta		5		1			1					1						3	3
Famallá		82		7			17			9		1			9			128	128
Graneros		5								2								7	7
Leales		82		2			2			1		2						13	13
Monteros		3		16			2			8					4			67	67
Río Chico		37					1			8					2			4	4
Taff							1			8								52	52
Trancas		29		9						2								42	42
TOTAL		397		82		80		41		76		4		20		668		668	668

PROVINCIA DE CATAMARCA CARRERA

DEPARTAMENTO o PARTIDO	YEGUAS DE MAS DE 2 AÑOS		POTRANCAS DE MAS DE 1 AÑO		POTRANCAS DE MENOS DE 1 AÑO		POTRILLOS DE MENOS DE 1 AÑO		POTROS DE MAS DE 1 AÑO		PADRILLOS DE VENTA		PADRILLOS DE MANADA		TOTALES		TOTAL GENERAL	
															HERRIZOS			
	P	M	P	M	P	M	P	M	P	M	P	M	P	M				
Ambato	—	17	—	12	—	7	—	0	—	—	—	—	—	—	—	—	53	53
Ancasti	—	—	—	—	—	—	—	—	—	—	—	—	—	—	—	—	—	—
Andalgalá	—	—	—	1	—	—	—	—	—	—	—	—	—	—	—	—	—	—
Belén	—	—	—	—	—	—	—	—	—	—	—	—	—	—	—	—	—	—
Capayán	—	30	—	—	—	—	—	—	—	—	—	—	—	—	—	—	—	—
Capital	—	—	—	—	—	—	—	—	—	—	—	—	—	—	—	—	—	—
El Alto	—	17	—	4	—	1	—	—	—	—	—	—	—	—	—	—	—	—
La Paz	—	26	—	6	—	5	—	—	—	—	—	—	—	—	—	—	—	—
Pacín	—	2	—	—	—	3	—	—	—	—	—	—	—	—	—	—	—	—
Piedra Blanca	—	—	—	2	—	—	—	—	—	—	—	—	—	—	—	—	—	—
Pomán	—	3	—	—	—	—	—	—	—	—	—	—	—	—	—	—	—	—
Santa María	—	—	—	—	—	—	—	—	—	—	—	—	—	—	—	—	—	—
Santa Rosa	—	8	—	1	—	2	—	—	—	—	—	—	—	—	—	—	—	—
Tinogasta	—	3	—	1	—	—	—	—	—	—	—	—	—	—	—	—	—	—
Valle Viejo	—	76	—	13	—	2	—	—	—	—	—	—	—	—	—	—	—	—
TOTAL	—	185	—	40	—	20	—	25	—	35	—	0	—	24	—	335	335	335

PERCHERON

Ambato	—	9	—	3	—	1	—	—	—	—	—	—	—	—	—	—	—	—	—	16
Ancasti	—	—	—	—	—	—	—	—	—	—	—	—	—	—	—	—	—	—	—	—
Andalgalá	—	—	—	—	—	—	—	—	—	—	—	—	—	—	—	—	—	—	—	—
Belén	—	—	—	—	—	—	—	—	—	—	—	—	—	—	—	—	—	—	—	—
Capayán	—	5	—	1	—	1	—	—	—	—	—	—	—	—	—	—	—	—	—	9
Capital	—	8	—	—	—	—	—	—	—	—	—	—	—	—	—	—	—	—	—	8
El Alto	—	2	—	—	—	—	—	—	—	—	—	—	—	—	—	—	—	—	—	5
La Paz	—	3	—	3	—	5	—	—	—	—	—	—	—	—	—	—	—	—	—	14
Pacín	—	2	—	—	—	—	—	—	—	—	—	—	—	—	—	—	—	—	—	—
Piedra Blanca	—	—	—	—	—	—	—	—	—	—	—	—	—	—	—	—	—	—	—	—
Pomán	—	—	—	—	—	—	—	—	—	—	—	—	—	—	—	—	—	—	—	—
Santa María	—	—	—	—	—	—	—	—	—	—	—	—	—	—	—	—	—	—	—	—
Santa Rosa	—	7	—	—	—	—	—	—	—	—	—	—	—	—	—	—	—	—	—	—
Tinogasta	—	—	—	—	—	—	—	—	—	—	—	—	—	—	—	—	—	—	—	—
Valle Viejo	—	1	—	—	—	—	—	—	—	—	—	—	—	—	—	—	—	—	—	—
TOTAL	—	35	—	10	—	10	—	3	—	11	—	1	—	5	—	105	105	105	105	105

(Continuación)

DEPARTAMENTO o PARTIDO	YEGUAS DE MÁS DE 2 AÑOS		POTRANCAS DE MÁS DE 1 AÑO		POTRANCAS DE MENOS DE 1 AÑO		POTRILLOS DE MENOS DE 1 AÑO		POTROS DE MÁS DE 1 AÑO		PADRILLOS DE VENTA		PADRILLOS DE MANADA		TOTALES		TOTAL GENERAL	
	P	M	P	M	P	M	P	M	P	M	P	M	P	M	Puros	Mestizos		
Ambato																		
Ancasti		1					1								2			
Andalgalá																		
Belén																		
Capayán																		
Capital																		
E. Alto																		
La Paz																		
Paelin		4				1			2				1		8			
Piedra Blanca																		
Pomán																		
Santa María					4		3		3				2		51			
Santa Rosa		34		5			1						1		4			
Tinogasta																		
Valle Viejo																		
TOTAL	41		5		5		5		5				4		65			65

CRIBLLOS

PARTIDO o DEPARTAMENTO	YEGUAS DE MÁS DE 2 AÑOS		POTRANCAS DE MÁS DE 1 AÑO		POTRANCAS DE MENOS DE 1 AÑO		POTRILLOS DE MENOS DE 1 AÑO		POTROS DE MÁS DE 1 AÑO		PADRILLOS DE VENTA		PADRILLOS DE MANADA		TOTALES		TOTAL GENERAL	
	P	M	P	M	P	M	P	M	P	M	P	M	P	M	Puros	Mestizos		
Ambato		2,731		590		518		488		719		56		184		1,856		6,755
Ancasti		2,212		532		304		274		595		92		175		1,517		5,569
Alcoba		6,590		452		240		265		997		43		100		1,214		6,477
TOTAL																		

RAZA NO ESPECIFICADA

Ambato	2,731	590	518	488	719	56	184	1,856	97	22	22	6,755
Ancasti	2,212	532	304	274	595	92	175	1,517	16	20	20	5,569
Alcoba	6,590	452	240	265	997	43	100	1,214	257	120	120	6,477

	YEGUAS DE MAS DE 2 AÑOS		POTRANCAS DE MAS DE 1 AÑO		POTRANCAS DE MENOS DE 1 AÑO		POTRILLOS DE MAS DE 1 AÑO		POTRILLOS DE MENOS DE 1 AÑO		POTROS DE MAS DE 1 AÑO		PADRILLOS DE VENTA		PADRILLOS DE MANADA		TOTAL GENERAL		
	P	M	P	M	P	M	P	M	P	M	P	M	P	M	P	M		ERRONES	RESERVIZOS
Belén	1,469	322	170	109	149	23	85	901	31	10	3,223	3,223	10	—	—	—	—		
Capayán	1,856	930	199	186	312	52	127	781	8	15	3,860	3,860	8	15	—	—	—	—	3,860
Capital	101	31	2	5	4	—	—	143	2	80	360	360	2	80	—	—	—	—	360
El Alto	2,625	778	435	443	684	94	269	1,782	68	150	7,323	7,323	150	—	—	—	—	—	7,323
La Paz	3,869	973	512	556	851	151	235	1,984	62	87	9,279	9,279	87	—	—	—	—	—	9,279
Pedrin	1,879	346	233	184	280	72	93	1,049	40	28	3,694	3,694	28	—	—	—	—	—	3,694
Piedra Blanca	245	44	24	13	21	1	3	306	13	49	719	719	49	—	—	—	—	—	719
Pomán	292	60	36	42	39	2	7	225	5	13	721	721	5	13	—	—	—	—	721
Santa María	517	78	30	39	49	13	7	245	11	8	992	992	8	—	—	—	—	—	992
Santa Rosa	1,306	310	159	192	253	28	83	929	36	43	3,339	3,339	43	—	—	—	—	—	3,339
Tinogasta	1,304	227	126	109	165	21	20	995	60	16	3,052	3,052	16	—	—	—	—	—	3,052
Valle Viejo	240	51	25	81	83	5	8	817	40	112	912	912	40	112	—	—	—	—	912
TOTAL	21,900	5,012	3,046	2,987	4,401	660	1,414	13,744	746	780	54,780	54,780	780	—	—	—	—	—	54,780

DEPARTAMENTO o PARTIDO	YEGUAS DE MAS DE 2 AÑOS		POTRANCAS DE MAS DE 1 AÑO		POTRANCAS DE MENOS DE 1 AÑO		POTRILLOS DE MAS DE 1 AÑO		POTRILLOS DE MENOS DE 1 AÑO		POTROS DE MAS DE 1 AÑO		PADRILLOS DE VENTA		PADRILLOS DE MANADA		TOTAL GENERAL		
	P	M	P	M	P	M	P	M	P	M	P	M	P	M	P	M		ERRONES	RESERVIZOS
Ambato	143	—	64	—	62	—	41	—	—	—	43	—	—	—	—	—	—		
Anasazi	—	—	—	—	—	—	—	—	—	—	—	—	—	—	—	—	—	—	90
Andígnalí	84	—	8	—	10	—	7	—	—	28	—	—	—	—	—	—	—	—	90
Belén	—	—	—	—	—	—	—	—	—	—	—	—	—	—	—	—	—	—	—
Capayán	—	—	—	—	—	—	—	—	—	—	—	—	—	—	—	—	—	—	—
Capital	8	—	1	—	—	—	—	—	—	—	—	—	—	—	—	—	—	—	4
El Alto	—	—	—	—	—	—	—	—	—	—	—	—	—	—	—	—	—	—	—
La Paz	8	—	—	—	—	—	—	—	—	7	—	—	—	—	—	—	—	—	17
Pedrin	4	—	3	—	1	—	—	—	—	—	—	—	—	—	—	—	—	—	8
Piedra Blanca	—	—	—	—	—	—	—	—	—	—	—	—	—	—	—	—	—	—	—
Pomán	—	—	—	—	—	—	—	—	—	—	—	—	—	—	—	—	—	—	—
Santa María	10	—	2	—	—	—	2	—	—	3	—	—	—	—	—	—	—	—	18
Santa Rosa	—	—	—	—	—	—	—	—	—	—	—	—	—	—	—	—	—	—	—
Tinogasta	—	—	—	—	—	—	—	—	—	—	—	—	—	—	—	—	—	—	—
Valle Viejo	—	—	—	—	—	—	—	—	—	—	—	—	—	—	—	—	—	—	—
TOTAL	202	—	73	—	73	—	50	—	—	76	—	—	—	19	—	28	—	—	527

PERUANOS

(Continuación)

PARTIDO o DEPARTAMENTO	YEGUAS DE MÁS DE 2 AÑOS		POTRANCAS DE MÁS DE 1 AÑO		POTRANCAS DE MENOS DE 1 AÑO		POTRILLOS DE MENOS DE 1 AÑO		POTROS DE MÁS DE 1 AÑO		PADRILLOS DE VENTA		PADRILLOS DE MANADA		CABALLOS DE ESTIA		CABALLOS TIRO PESADO		CABALLOS TIRO LIVIANO		TOTAL		
	P	M	P	M	P	M	P	M	P	M	P	M	P	M	P	M	P	M	P	M	Puros	Mestizos	
																							TOTAL
Ambato	2,902		665		588		583		768		74		211		1,856		97		22			7,216	
Ancasti	2,251	1	549		310	1	279		395		92		177		1,517		16		29		2	5,615	
Andagualá	2,364		462		299		265		420		52		114		1,214		257		123			5,570	
Belén	1,465		222		170		169		149		23		85		901		31		10			3,235	
Capayán	1,393		331		194		189		316		52		130		781		8		15			3,409	
Capital	112		22		8		8		6		2				148		2		80			379	
El Alto	2,655		790		443		444		690		94		275		1,782		68		150			7,391	
La Paz	3,908		981		520		559		869		151		242		1,984		92		87			9,363	
Pacín	1,423	4	363	1	232		193	2	298		86	1	98		1,049		40		28		8	3,821	
Piedra Blanca	248		45		26		13		21		1		3		306		13		49			725	
Pomón	297		60		37		44		42		2		8		225		5		13			733	
Santa María	527		80		30		41		52		14		7		245		11		3			1,010	
Santa Rosa	1,327	34	312	4	164	3	194	3	257		28	2	84		929		96		43		51	3,374	
Tinogasta	1,311	2	228		126	1	109		166		22	1	29		995		60		16		4	3,062	
Valle Viejo	322		64		27		40		87		7		18		317		40		112			1,034	
TOTAL	41	22,505	5	5,177	5	3,169	5	3,080	5	4,536	700	4	1,482	13,744	746	780	65					55,919	55,984

PROVINCIA DE MENDOZA CARRERA

DEPARTAMENTO o PARTIDO	YEGUAS DE MÁS DE 2 AÑOS		POTRANCAS DE MÁS DE 1 AÑO		POTRANCAS DE MENOS DE 1 AÑO		POTRILLOS DE MENOS DE 1 AÑO		POTROS DE MÁS DE 1 AÑO		PADRILLOS DE VENTA		PADRILLOS DE MANADA		TOTAL		
	P	M	P	M	P	M	P	M	P	M	P	M	P	M	Puros	Mestizos	
																	TOTAL GENERAL
Capital		273			2	25	1	25		57		6		17		489	
General Aivcar	2				12	2	25	1	25						5	404	
General Cruz		20													9	20	

(Continuación)

DEPARTAMENTO o PARTIDO	YEGUAS DE MAS DE 2 AÑOS		POTRANCAS DE MAS DE 1 AÑO		POTRANCAS DE MENOS DE 1 AÑO		POTRILLOS DE MENOS DE 1 AÑO		POTROS DE MAS DE 1 AÑO		PADRILLOS DE VENTA		PADRILLOS DE MANADA		TOTALS		TOTAL GENERAL	
	P	M	P	M	P	M	P	M	P	M	P	M	P	M	PURS	MESTIZOS		
																		TOTALS
La Paz	-	-	-	-	-	-	-	-	-	-	-	-	-	-	-	-	-	-
Las Heras	-	-	-	-	-	-	-	-	-	-	-	-	-	-	-	-	-	-
Lavalle	-	-	-	3	-	1	-	-	-	-	-	-	-	-	-	-	44	44
Luján	-	-	-	-	-	-	-	-	-	-	-	-	-	-	-	-	-	1
Maipú	-	-	-	-	-	-	-	-	-	-	-	-	-	-	-	-	-	2
Eivadavia	-	-	-	-	-	-	-	-	-	-	-	-	-	-	-	-	-	5
San Carlos	-	-	-	1	-	-	-	-	-	-	-	-	-	-	-	-	-	1
San Martín	-	-	-	-	-	-	-	-	-	-	-	-	-	-	-	-	-	1
San Rafael	-	-	-	-	-	1	-	-	3	-	-	-	-	-	-	-	4	29
Santa Rosa	-	-	-	-	-	-	-	-	-	-	-	-	-	-	-	-	-	1
Tunuyán	-	-	-	-	-	-	-	-	2	-	-	-	-	-	-	-	-	12
Tupungato	-	-	-	-	-	-	-	-	-	-	-	-	-	-	-	-	-	-
TOTAL	3	95	4	4	3	3	5	6	1	6	1	4	114	4	114			118

CLYDESDALE

Capital	-	-	-	-	-	-	-	-	-	-	-	-	-	-	-	-	-	-	-	169	
General Alvear	50	-	-	-	-	30	1	-	-	50	-	2	-	-	-	-	-	-	-	8	166
Godoy Cruz	-	-	-	-	-	-	-	-	-	-	-	-	-	-	-	-	-	-	-	-	-
Guaimallén	-	-	-	-	-	-	-	-	-	-	-	-	-	-	-	-	-	-	-	-	-
Juñín	-	-	-	-	-	-	-	-	-	-	-	-	-	-	-	-	-	-	-	-	-
La Paz	305	-	-	1	-	10	41	-	2	-	-	6	-	-	-	-	-	-	16	16	408
Las Heras	11	-	-	-	-	-	-	-	-	-	-	-	-	-	-	-	-	-	-	-	12
Lavalle	-	-	-	-	-	3	11	-	-	-	-	1	-	-	-	-	-	-	-	-	12
Luján	-	-	-	5	-	-	4	-	-	-	-	-	-	-	-	-	-	-	85	55	80
Maipú	-	-	-	11	-	1	4	-	6	-	-	-	-	-	-	-	-	-	30	30	11
Eivadavia	-	-	-	-	-	-	-	-	-	-	-	-	-	-	-	-	-	-	-	-	-
San Carlos	-	-	-	-	-	-	-	-	-	-	-	-	-	-	-	-	-	-	-	-	11
San Martín	-	-	-	-	-	-	-	-	-	-	-	-	-	-	-	-	-	-	-	-	28
San Rafael	-	-	-	-	-	1	3	-	2	-	-	2	-	-	-	-	-	-	3	49	52
Santa Rosa	169	-	-	-	-	33	29	-	43	-	-	-	-	-	-	-	-	-	10	2	324
Tunuyán	-	-	-	-	-	-	-	-	-	-	-	-	-	-	-	-	-	-	-	-	-
Tupungato	-	-	-	-	-	-	-	-	-	-	-	-	-	-	-	-	-	-	-	-	40
TOTAL	6	079	114	88	3	107	124	84	2	4	84	1150	8	1150					1158		

CRIOLLOS

	YEGUAS DE MÁS DE 2 AÑOS		POTRANCAS DE MÁS DE 1 AÑO		POTRANCAS DE MENOS DE 1 AÑO		POTRILLOS DE MENOS DE 1 AÑO		POTROS DE MÁS DE 1 AÑO		PADRILLOS DE VENTA		PADRILLOS DE MANADA		CABALLOS DE SILLA		CABALLOS TIPO PESADO		CABALLOS TIPO LIVIANO		TOTAL	
	P	M	P	M	P	M	P	M	P	M	P	M	P	M	P	M	P	M	P	M		TOTAL
Capital																						391
General Alvear	248		84		11				12		21		2									391
Godoy Cruz																						
Gusimallén	15		2					1														18
Junín	12																					12
La Paz	41		5		2				2		7											57
Las Heras	108		84		66				99		62		20									427
Lavalle																						
Luján																						1
Malpá			1																			
Rivadavia																						
San Carlos	43		37		12				87		11		1									147
San Martín	20				1				4		4											83
San Rafael	368		128		47				77		105		16									800
Santa Rosa																						
Tuñuyán																						
Tupungató																						
TOTAL	855		241		130				232		210		45								164	1.886

DEPARTAMENTO O PARTIDO	YEGUAS DE MÁS DE 2 AÑOS		POTRANCAS DE MÁS DE 1 AÑO		POTRANCAS DE MENOS DE 1 AÑO		POTRILLOS DE MENOS DE 1 AÑO		POTROS DE MÁS DE 1 AÑO		PADRILLOS DE VENTA		PADRILLOS DE MANADA		CABALLOS DE SILLA		CABALLOS TIPO PESADO		CABALLOS TIPO LIVIANO		TOTAL GENERAL	
	P	M	P	M	P	M	P	M	P	M	P	M	P	M	P	M	P	M	P	M		TOTALES
Capital	18																					1.814
General Alvear	2.550		559		280		311		850		60		224		178		36					9.427
Godoy Cruz	87		1		2		5		1						8.595		524				554	9.427
Gusimallén	160		2		3		2								88		98				545	821
Junín	528		38		28		47		47						68		28				1.389	1.697
La Paz	4.227		1.210		660		613		1.452		51		979		4		486				575	2.123
Las Heras	622		180		108		120		153		47		44		4068		85				114	18.054
Lavalle	8.475		1.037		800		668		666		76		484		577		304				314	2.404
Luján	1.778		568		296		189		289		20		57		1.155		513				269	9.952
Malpá	1.380		147		107		85		91		3		9		682		690				1.011	4.119
Rivadavia	363		313		65		112		91		16		24		865		273				1.015	3.622
San Carlos	1.908		402		261		272		865		15		160		1.810		212				829	5.734

RAZA NO ESPECIFICADA

(Continuación)

PARTIDO O DEPARTAMENTO	YEGUAS DE MÁS DE 2 AÑOS		POTRANCAS DE MÁS DE 1 AÑO		POTRILLOS DE MENOS DE 1 AÑO		POTROS DE MÁS DE 1 AÑO		PADRILLOS DE VENTA		PADRILLOS DE MANADA		CABALLOS DE SILLA		CABALLOS TIRO PESADO		CABALLOS TIRO LITIANO		TOTALES		TOTAL GENERAL		
	P	M	P	M	P	M	P	M	P	M	P	M	P	M	P	M	P	M	Puros	Mestizos			
																						TOTAL	
San Martín	1.189	156	68	120	96	6	28	860	784	989	4.101	4.101	—	—	—	—	—	—	—	—	—	4.101	4.101
San Rafael	6.891	1.393	826	852	1.358	155	443	6.566	1.499	1.536	21.019	21.019	—	—	—	—	—	—	—	—	—	21.019	21.019
Santa Rosa	2.470	687	438	453	643	—	—	1.736	116	122	6.670	6.670	—	—	—	—	—	—	—	—	—	6.670	6.670
Tunuyán	2.008	403	274	255	406	35	155	2.116	301	356	6.308	6.308	—	—	—	—	—	—	—	—	—	6.308	6.308
Tupungato	2.447	355	115	417	282	6	76	825	41	72	4.636	4.636	—	—	—	—	—	—	—	—	—	4.636	4.636
TOTAL	32.429	7.200	4.126	4.391	6.684	500	2.123	27.910	6.340	10.498	102.261	102.261	—	—	—	—	—	—	—	—	—	102.261	102.261

TOTALES DE LA PROVINCIA DE MENDOZA

Capital	18	—	—	—	—	—	—	—	—	—	—	—	—	—	—	—	—	—	—	—	—	—	1.314	1.314
General Alvear	253	3.076	36	673	21	1.027	4	66	63	255	—	—	178	96	1.087	—	—	—	—	—	—	—	10.407	10.811
Godoy Cruz	9	187	—	1	—	—	—	—	—	—	—	—	88	93	545	9	—	—	—	—	—	—	861	870
Guaimallén	8	162	—	2	—	—	—	—	—	—	—	—	91	28	1.339	—	—	—	—	—	—	—	1.699	1.699
Junín	16	740	2	70	60	2	11	436	496	575	19	2.406	2.425	—	—	—	—	—	—	—	—	—	2.406	2.425
La Paz	12	4.869	—	1.277	1.502	—	394	4.063	85	114	12	13.715	13.727	—	—	—	—	—	—	—	—	—	13.715	13.727
Las Heras	55	795	8	196	8	183	2	47	577	904	314	79	2.797	2.797	—	—	—	—	—	—	—	—	2.797	2.797
Lavalle	110	3.738	84	1.059	62	695	26	82	32	440	2.355	450	10.359	10.788	—	—	—	—	—	—	—	—	10.359	10.788
Luján	4	1.988	—	605	321	219	—	368	81	1	82	1.155	513	259	5	5.541	5.541	—	—	—	—	—	5.541	5.541
Maipú	—	1.412	1	151	—	—	—	6	682	690	1.011	1	4.157	4.157	—	—	—	—	—	—	—	—	4.157	4.158
Rivadavia	—	1.212	—	135	—	—	—	106	18	—	29	865	273	1.015	—	—	—	—	—	—	—	—	3.856	3.856
San Carlos	65	2.406	41	519	15	337	41	354	15	461	2	1.810	212	329	187	6.035	6.035	—	—	—	—	—	6.035	6.812
San Martín	31	1.478	5	183	4	86	5	147	6	134	8	4	33	860	734	989	55	4.652	4.707	—	—	—	4.652	4.707
San Rafael	427	7.844	137	1.609	52	986	82	1.037	113	1.579	18	184	67	511	6.566	1.499	1.536	896	23.351	24.247	—	—	23.351	24.247
Santa Rosa	—	2.563	—	697	—	439	—	650	—	650	—	2	1.736	116	122	—	—	—	—	—	—	—	6.811	6.811
Tunuyán	2	2.688	—	517	—	325	—	528	—	66	—	170	2.116	301	356	4	7.321	7.321	—	—	—	—	7.321	7.321
Tupungato	—	2.505	—	379	—	129	—	291	—	7	—	79	825	41	72	—	—	—	—	—	—	—	4.760	4.760
TOTAL	984	37.588	1.264	8.073	227	7.591	52	585	175	2.341	27.910	6.340	10.498	2.100	110.553	112.653	—	—	—	—	—	—	110.553	112.653

PROVINCIA DE LA RIOJA

CARRERA

DEPARTAMENTO o PARTIDO	YEGUAS DE MAS DE 2 AÑOS		POTRANCAS DE MAS DE 1 AÑO		POTRANCAS DE MENOS DE 1 AÑO		POTRILLOS DE MENOS DE 1 AÑO		POTROS DE MAS DE 1 AÑO		PADRILLOS DE VENTA		PADRILLOS DE MANADA		TOTALES		TOTAL GENERAL	
	P	M	P	M	P	M	P	M	P	M	P	M	P	M	Puros	MESTIZOS		
																		TOTALES
Araujo	—	—	—	—	—	—	—	—	—	—	—	—	—	—	—	—	—	—
Capital	—	—	—	—	—	—	—	—	—	—	—	—	—	—	—	—	—	—
Castro Barros	—	1	—	—	—	—	—	—	—	—	—	—	—	—	—	—	—	1
Chilecito	—	40	—	13	—	8	—	4	—	8	—	7	—	4	—	84	—	84
Famatina	—	—	—	—	—	—	—	—	—	—	—	—	—	—	—	—	—	—
General Belgrano	—	—	—	—	—	—	—	—	—	—	—	—	—	—	—	—	—	—
General Lamadrid	—	2	—	—	—	—	—	—	—	—	—	—	—	—	—	—	—	—
General Lavalle	—	10	—	8	—	—	—	2	—	4	—	—	—	—	—	—	—	2
General Ocampo	—	10	—	2	—	—	—	—	—	4	—	—	—	—	—	—	—	19
General Roca	—	—	—	—	—	—	—	—	—	—	—	—	—	—	—	—	—	17
General Sarmiento	—	—	—	—	—	—	—	—	—	—	—	—	—	—	—	—	—	—
Gobernador Gordillo	—	—	—	—	—	—	—	—	—	—	—	—	—	—	—	—	—	—
Independencia	—	—	—	—	—	—	—	—	—	—	—	—	—	—	—	—	—	—
Pelagio B. Luna	—	—	—	—	—	—	—	—	—	—	—	—	—	—	—	—	—	—
Rivadavia	—	—	—	—	—	—	—	—	—	—	—	—	—	—	—	—	—	—
Sanagasta	—	—	—	—	—	—	—	—	—	—	—	—	—	—	—	—	—	—
San Martín	—	—	—	—	—	—	—	—	—	—	—	—	—	—	—	—	—	—
Vélez Sarafeld	—	—	—	—	—	—	—	—	—	—	—	—	—	—	—	—	—	—
Total	71	—	23	—	18	—	11	—	16	—	7	—	6	—	153	—	152	

PERCHERON

Araujo	—	—	—	—	—	—	—	—	—	—	—	—	—	—	—	—	—	—	—
Capital	—	—	—	—	—	—	—	—	—	—	—	—	—	—	—	—	—	—	—
Castro Barros	—	2	—	—	—	—	—	—	—	—	—	—	—	—	—	—	—	—	—
Chilecito	—	5	—	2	—	—	—	—	—	—	—	—	—	—	—	—	—	—	—
Famatina	—	—	—	—	—	—	—	—	—	—	—	—	—	—	—	—	—	—	—
General Belgrano	—	—	—	—	—	—	—	—	—	—	—	—	—	—	—	—	—	—	—
General Lamadrid	—	—	—	—	—	—	—	—	—	—	—	—	—	—	—	—	—	—	—
General Lavalle	—	—	—	—	—	—	—	—	—	—	—	—	—	—	—	—	—	—	—
General Ocampo	—	—	—	—	—	—	—	—	—	—	—	—	—	—	—	—	—	—	—
General Roca	—	—	—	—	—	—	—	—	—	—	—	—	—	—	—	—	—	—	—
General Sarmiento	—	—	—	—	—	—	—	—	—	—	—	—	—	—	—	—	—	—	—
Gobernador Gordillo	—	2	—	—	—	—	—	—	—	—	—	—	—	—	—	—	—	—	—
Total	6	—	5	—	5	—	1	—	2	—	1	—	1	—	17	—	17		

(Continuación)

DEPARTAMENTO o PARTIDO	YEGUAS DE MAS DE 2 AÑOS		POTRANCAS DE MAS DE 1 AÑO		POTRANCAS DE MENOS DE 1 AÑO		POTRILLOS DE MENOS DE 1 AÑO		POTROS DE MAS DE 1 AÑO		PADRILLOS DE VENTA		PADRILLOS DE MANADA		TOTALES		TOTAL GENERAL	
	P	M	P	M	P	M	P	M	P	M	P	M	P	M	Puros	Mestizos		
																		8
Independencia																		
Pelagio B. Luna																		
Rivadavia																		
Sanagasta																		
San Martín																		
Vélez Sarsfield																		1
TOTAL		15				8			6		1							36

SHIRE

Araujo																			
Capital																			
Castro Barros																			
Chillico																			
Famastina																			
General Belgrano																			
General Lamadrid																			
General Lavalle																			
General Ocampo		10																10	
General Roca																		10	
General Sarmiento																			
Gobernador Gordillo																			
Independencia																			
Pelagio B. Luna																			
Rivadavia																			
Sanagasta																			
San Martín																			
Vélez Sarsfield																			
TOTAL		10																10	

(Continuación)

DEPARTAMENTO O PARTIDO	YEGUAS DE MÁS DE 2 AÑOS		POTRANCAS DE MÁS DE 1 AÑO		POTRILLOS DE MENOS DE 1 AÑO		POTROS DE MÁS DE 1 AÑO		PADRILLOS DE VENTA			PADRILLOS DE MANADA			CABALLOS DE SILLA		CABALLOS TIPO PESADO		CABALLOS TIPO LIVIANO		TOTAL ES	
	P	M	P	M	P	M	P	M	P	M	P	M	P	M	P	M	P	M	P	M	Puros	Mestizos
Araujo	170	23	107	17	22	104	22	188	1	99	1	5	248	6	21	1	499	2,908	2,908	489	—	—
Capital	1,062	163	95	107	104	104	188	55	8	15	87	919	31	5	21	161	2,908	2,908	2,908	—	—	—
Castro Barros	414	38	52	38	29	29	55	48	8	25	43	378	5	15	5	1	935	935	935	—	—	—
Chilecito	650	102	76	43	57	57	48	104	25	19	22	431	14	43	14	11	1,511	1,511	1,511	—	—	—
Famatina	647	84	647	76	83	83	104	104	19	29	85	1,169	3	22	49	2	1,471	1,471	1,471	—	—	—
General Belgrano	1,807	874	260	260	258	258	367	86	29	13	11	238	49	23	4	4	4,432	4,432	4,432	—	—	—
General Lamadrid	394	159	105	105	83	83	86	98	35	35	32	556	35	32	25	25	2,222	2,222	2,222	—	—	—
General Lavalle	965	224	129	129	123	123	209	209	24	24	65	747	31	65	38	38	3,237	3,237	3,237	—	—	—
General Ocampo	1,243	378	236	236	266	266	242	242	46	46	118	999	50	24	24	24	3,442	3,442	3,442	—	—	—
General Roca	1,400	276	115	115	172	172	46	46	11	11	26	461	2	26	28	28	1,831	1,831	1,831	—	—	—
General Sarriento	622	47	58	58	30	30	226	226	19	19	72	1,001	2	72	7	7	3,323	3,323	3,323	—	—	—
Gobernador Gordillo	1,908	225	221	221	247	247	205	205	72	72	119	518	41	119	41	41	2,223	2,223	2,223	—	—	—
Independencia	763	235	161	161	113	113	40	40	8	8	5	285	37	5	14	14	908	908	908	—	—	—
Pelagio B. Luna	395	56	41	41	47	47	178	178	43	43	75	784	3	43	3	3	2,604	2,604	2,604	—	—	—
Rivadavia	1,214	165	73	73	74	74	42	42	12	12	30	190	2	30	2	2	792	792	792	—	—	—
Sanagasta	317	66	77	77	56	56	38	38	13	13	134	813	106	13	106	662	5,046	5,046	5,046	—	—	—
San Martín	2,048	445	228	228	239	239	153	153	33	33	89	515	12	89	12	31	1,863	1,863	1,863	—	—	—
Vélez Sarfield	738	129	89	89	74	74	262	262	510	510	1,033	10,758	419	1,033	419	1,055	39,775	39,775	39,775	—	—	—
TOTAL	16,086	3,159	2,066	2,066	2,077	2,077	2,662	2,662	510	510	1,033	10,758	419	1,033	419	1,055	39,775	39,775	39,775	—	—	—

RAZA NO ESPECIFICADA

TOTALES DE LA PROVINCIA DE LA RIOJA

Araujo	170	23	107	17	22	104	22	188	1	99	1	5	248	6	21	1	516	2,914	2,914	489	—	—
Capital	1,062	163	95	107	104	104	188	55	8	15	87	919	31	5	21	161	2,914	2,914	2,914	—	—	—
Castro Barros	414	38	52	38	29	29	55	48	8	25	43	378	5	15	5	1	936	936	936	—	—	—
Chilecito	650	102	76	43	57	57	48	104	25	19	22	431	14	43	14	11	1,607	1,607	1,607	—	—	—
Famatina	647	84	647	76	83	83	104	104	19	29	85	1,169	3	22	49	2	1,471	1,471	1,471	—	—	—
General Belgrano	1,807	874	260	260	258	258	367	86	29	13	11	238	43	23	4	4	4,433	4,433	4,433	—	—	—
General Lamadrid	394	159	105	105	83	83	86	98	35	35	32	556	35	32	25	25	2,222	2,222	2,222	—	—	—
General Lavalle	965	224	129	129	123	123	209	209	24	24	65	747	31	65	38	38	3,237	3,237	3,237	—	—	—
General Ocampo	1,243	378	236	236	266	266	242	242	46	46	118	999	50	24	24	24	3,442	3,442	3,442	—	—	—
General Roca	1,400	276	115	115	172	172	46	46	11	11	26	461	2	26	28	28	1,831	1,831	1,831	—	—	—
General Sarriento	622	47	58	58	30	30	226	226	19	19	72	1,001	2	72	7	7	3,323	3,323	3,323	—	—	—
Gobernador Gordillo	1,908	225	221	221	247	247	205	205	72	72	119	518	41	119	41	41	2,223	2,223	2,223	—	—	—
Independencia	763	235	161	161	113	113	40	40	8	8	5	285	37	5	14	14	908	908	908	—	—	—
Pelagio B. Luna	395	56	41	41	47	47	178	178	43	43	75	784	3	43	3	3	2,604	2,604	2,604	—	—	—
Rivadavia	1,214	165	73	73	74	74	42	42	12	12	30	190	2	30	2	2	792	792	792	—	—	—
Sanagasta	317	66	77	77	56	56	38	38	13	13	134	813	106	13	106	662	5,046	5,046	5,046	—	—	—
San Martín	2,048	445	228	228	239	239	153	153	33	33	89	515	12	89	12	31	1,863	1,863	1,863	—	—	—
Vélez Sarfield	738	129	89	89	74	74	262	262	510	510	1,033	10,758	419	1,033	419	1,055	39,775	39,775	39,775	—	—	—
TOTAL	16,086	3,159	2,066	2,066	2,077	2,077	2,662	2,662	510	510	1,033	10,758	419	1,033	419	1,055	39,775	39,775	39,775	—	—	—

General Roca	1.400	376	115	172	242	46	118	999	50	24	3.442
General Sarmiento	680	50	59	30	48	11	27	461	2	28	1.346
Gobernador Gorrillo	1.318	229	221	248	226	19	72	1.001	2	7	3.838
Independencia	768	280	171	118	205	72	119	518	41	11	2.253
Pelagio B. Luna	895	56	41	47	40	8	5	265	37	14	908
Rivadavia	1.229	166	78	76	173	44	75	784	3	—	2.622
Senagasta	317	66	77	56	42	12	30	190	2	—	792
San Martín	2.048	445	228	289	358	13	184	813	106	662	5.046
Vélez Sarsfield	751	133	91	74	158	37	91	515	12	31	1.893
TOTAL	19 16.176	7 3.201	6 2.093	1 2.092	5 2.687	— 522	— 1.046	10.758	419	1.055	32 40.049

PROVINCIA DE SAN JUAN CARRERA

DEPARTAMENTO O PARTIDO	YEGUAS DE MAS DE 2 AÑOS		POTRANCAS DE MAS DE 1 AÑO		POTRANCAS DE MENOS DE 1 AÑO		POTRILLOS DE MENOS DE 1 AÑO		POTROS DE MAS DE 1 AÑO			PADRILLOS DE VENTA			PADRILLOS DE MANADA			TOTALES		TOTAL GENERAL		
	P	M	P	M	P	M	P	M	P	M	P	M	P	M	P	M	P	M	Puros		MESTIZOS	
Albardón	—	2	—	—	—	—	—	—	—	—	—	—	—	—	—	—	—	—	—	—	—	2
Angaco Norte	—	18	—	—	—	—	—	—	—	—	—	—	—	—	—	—	—	—	—	—	—	40
Angaco Sud	—	2	—	—	—	—	—	—	—	—	—	—	—	—	—	—	—	—	—	—	—	2
Chilgasta	—	51	—	—	—	—	—	—	—	—	—	—	—	—	—	—	—	—	—	—	—	119
Capital	—	—	—	—	—	—	—	—	—	—	—	—	—	—	—	—	—	—	—	—	—	—
Cauceto	—	107	—	—	—	—	—	—	—	—	—	—	—	—	—	—	—	—	—	—	—	—
Concepción	—	1	—	—	—	—	—	—	—	—	—	—	—	—	—	—	—	—	—	—	—	—
Desamparados	—	2	—	—	—	—	—	—	—	—	—	—	—	—	—	—	—	—	—	—	—	—
Iglesias	—	35	—	—	—	—	—	—	—	—	—	—	—	—	—	—	—	—	—	—	—	—
Jachal	—	198	—	—	—	—	—	—	—	—	—	—	—	—	—	—	—	—	—	—	—	—
Nuevo de Julio	—	9	—	—	—	—	—	—	—	—	—	—	—	—	—	—	—	—	—	—	—	—
Pocitos	—	207	—	—	—	—	—	—	—	—	—	—	—	—	—	—	—	—	—	—	—	—
Rivadavia	—	11	—	—	—	—	—	—	—	—	—	—	—	—	—	—	—	—	—	—	—	—
Santa Lucía	—	—	—	—	—	—	—	—	—	—	—	—	—	—	—	—	—	—	—	—	—	—
Sarmiento	—	12	—	—	—	—	—	—	—	—	—	—	—	—	—	—	—	—	—	—	—	—
Trinidad	—	40	—	—	—	—	—	—	—	—	—	—	—	—	—	—	—	—	—	—	—	—
Ullún	—	—	—	—	—	—	—	—	—	—	—	—	—	—	—	—	—	—	—	—	—	—
Valle Fértil	—	—	—	—	—	—	—	—	—	—	—	—	—	—	—	—	—	—	—	—	—	—
Veinticinco de Mayo	—	64	—	—	—	—	—	—	—	—	—	—	—	—	—	—	—	—	—	—	—	—
TOTAL	— 706	— 211	— 140	— 96	— 173	— 20	— 52	— 1.387	— 1.055	— 32	— 40.049											

(Continuación)

DEPARTAMENTO o PARTIDO	YEGUAS DE MAS DE 2 AÑOS		POTRANCAS DE MAS DE 1 AÑO		POTRANCAS DE MENOS DE 1 AÑO		POTRILLOS DE MENOS DE 1 AÑO		POTROS DE MAS DE 1 AÑO		PADRILLOS DE VENTA		PADRILLOS DE MANADA		TOTALES		TOTAL GENERAL	
	P	M	P	M	P	M	P	M	P	M	P	M	P	M	Puros	Mestizos		
																		P
Iglesias																		
Jachal			24				2								29			39
Nuevo de Julio	3																	
Pocitos																		
Rivadavia																		
Santa Lucía			4		3		6		5				8		38			38
Sarmiento	17																	
Trinidad																		
Ullin																		
Valle Fértil																		
Veinticinco de Mayo	8						9		1						9			9
TOTAL	39		29		3		9		8				4		92			92

DEPARTAMENTO o PARTIDO	YEGUAS DE MAS DE 2 AÑOS		POTRANCAS DE MAS DE 1 AÑO		POTRANCAS DE MENOS DE 1 AÑO		POTRILLOS DE MENOS DE 1 AÑO		POTROS DE MAS DE 1 AÑO		PADRILLOS DE VENTA		PADRILLOS DE MANADA		CABALLOS DE SILLA		CABALLOS TIRO PESADO		CABALLOS TIRO LIVIANO		TOTALES		TOTAL GENERAL	
	P	M	P	M	P	M	P	M	P	M	P	M	P	M	P	M	P	M	P	M	Puros	Mestizos		
																								P
Albardón	238		21		21		15		38		1				293		125		78				831	
Angaco Norte	388		51		31		14		35						323		51		101				1.035	
Angaco Sud	23		33		20		22		23		1				408		104		70				971	
Calingasta	1.424		327		159		169		327		12				807		66		59				3.390	
Capital	46						1		4						80		51		214				346	
Caucete	894		122		75		61		117		49				792		154		124				2.316	
Concepción	202		13		5		11		12		1				161		109		142				585	
Desamparados	149		6		5		5		8		28				64		774		88				3.843	
Iglesias	1.824		881		252		198		268		19				100		1.396		94				4.814	
Jachal	2.144		364		181		225		233		29				5		126		14				488	
Nuevo de Julio	148		47		24		18		88		1				82		1.036		17				8.570	
Pocitos	1.079		129		98		106		77		1				20		723		429				8.570	
Rivadavia	207		29		19		26		51		1				10		80		78				8.570	
TOTAL	10.799		1.290		729		606		1.036		100				3.036		4.814		488					34.208

RAZA NO ESPECIFICADA

(Continuación)

DEPARTAMENTO O PARTIDO	YEGUAS DE MÁS DE 2 AÑOS		POTRANCAS DE MÁS DE 1 AÑO		POTRANCAS DE MENOS DE 1 AÑO		POTRILLOS DE MENOS DE 1 AÑO		POTROS DE MÁS DE 1 AÑO		PADRILLOS DE VENTA		PADRILLOS DE MANADA		TOTALLES		TOTAL GENERAL	
	P	M	P	M	P	M	P	M	P	M	P	M	P	M	Puros	Mestizos		
Humahuaca																		11
Ledesma		5												2				11
Gobernador Tello				1														
Rinconada																		
San Pedro																		
Santa Bárbara		3		1														4
Santa Catalina																		
Tilcara																		
Tumbaya																		
Yavi																		
TOTAL		26		8										2	4		57	59

PERCHERON

Capital	1																		12
Cochinoca								2											11
Del Carmen		12		9				1											20
Humahuaca				1				1											2
Ledesma																			
Gobernador Tello																			
Rinconada																			
San Antonio																			
San Pedro																			
Santa Bárbara																			
Santa Catalina																			
Tilcara																			
Tumbaya																			
Yavi																			
TOTAL	1	18		11				4						1	1		42	43	

SHIRE

Capital
Cochinoca

(Continuación)

DEPARTAMENTO o PARTIDO	YEGUAS DE MAS DE 2 AÑOS		POTRANCAS DE MAS DE 1 AÑO		POTRANCAS DE MENOS DE 1 AÑO		POTRILLOS DE MENOS DE 1 AÑO		POTROS DE MAS DE 1 AÑO		PADRILLOS DE VENTA		PADRILLOS DE MANADA		TOTAL	
	P	M	P	M	P	M	P	M	P	M	P	M	P	M	Puros	Mestizos
	TOTAL		TOTAL		TOTAL		TOTAL		TOTAL		TOTAL		TOTAL		TOTAL	
Tapenagá	—	—	41	—	3	—	3	—	3	—	6	—	—	—	—	67
Tobas	—	—	59	—	29	—	14	—	21	—	—	3	—	—	—	135
TOTAL	—	—	836	—	300	—	153	—	156	—	19	—	—	84	—	1.592

SHIRE

Campo del Cielo	—	—	—	—	—	—	—	—	—	—	—	—	—	—	—	—	96
Martínez de Hoz	—	—	—	—	—	—	—	—	—	—	—	—	—	—	—	—	—
Napalpi	—	—	2	—	—	—	—	—	—	—	—	—	—	—	—	—	4
Resistencia	—	—	—	—	—	—	—	—	—	—	—	—	—	—	—	—	1
Río Bermejo	—	—	—	—	—	—	—	—	—	—	—	—	—	—	—	—	3
Río Tencu	—	—	54	—	11	—	6	—	9	—	—	—	—	—	—	—	72
Tapenagá	—	—	1	—	—	—	—	—	—	—	—	—	—	—	—	—	1
Tobas	—	—	—	—	—	—	—	—	—	—	—	—	—	—	—	—	—
TOTAL	—	—	92	—	22	—	13	—	18	—	1	—	—	13	—	—	177

CLYDESDALE

Campo del Cielo	—	—	—	—	—	—	—	—	—	—	—	—	—	—	—	—	—	349
Martínez de Hoz	—	—	—	—	—	—	—	—	—	—	—	—	—	—	—	—	—	6
Napalpi	—	—	20	—	1	—	5	—	3	—	—	—	—	—	—	—	—	33
Resistencia	—	—	19	—	2	—	1	—	3	—	—	—	—	—	—	—	—	29
Río Bermejo	—	—	6	—	—	—	—	—	—	—	—	—	—	—	—	—	—	6
Río Tencu	—	—	2	—	1	—	—	—	—	—	—	—	—	—	—	—	—	4
Tapenagá	—	—	35	—	17	—	9	—	8	—	—	—	—	—	—	—	—	86
Tobas	—	—	5	—	3	—	1	—	2	—	—	—	—	—	—	—	—	14
TOTAL	—	—	275	—	80	—	40	—	46	—	6	—	—	23	—	—	—	527

DEPARTAMENTO o PARTIDO	YEGUAS DE MAS DE 2 AÑOS		POTRANCAS DE MAS DE 1 AÑO		POTRANCAS DE MENOS DE 1 AÑO		POTRILLOS DE MENOS DE 1 AÑO		POTROS DE MAS DE 1 AÑO		PADRILLOS DE VENTA		PADRILLOS DE MANADA		TOTAL		
	P	M	P	M	P	M	P	M	P	M	P	M	P	M	Puros	Mestizos	
	TOTAL		TOTAL		TOTAL		TOTAL		TOTAL		TOTAL		TOTAL		TOTAL		
Campo del Cielo	—	—	—	—	—	—	—	—	—	—	—	—	—	—	—	—	—
Martínez de Hoz	—	—	—	—	—	—	—	—	—	—	—	—	—	—	—	—	—
Napalpi	—	—	—	—	—	—	—	—	—	—	—	—	—	—	—	—	—
Resistencia	—	—	—	—	—	—	—	—	—	—	—	—	—	—	—	—	—
Río Bermejo	—	—	—	—	—	—	—	—	—	—	—	—	—	—	—	—	—
Río Tencu	—	—	—	—	—	—	—	—	—	—	—	—	—	—	—	—	—
Tapenagá	—	—	—	—	—	—	—	—	—	—	—	—	—	—	—	—	—
Tobas	—	—	—	—	—	—	—	—	—	—	—	—	—	—	—	—	—
TOTAL	—	—	—	—	—	—	—	—	—	—	—	—	—	—	—	—	—

RAZA NO ESPECIFICADA

Campo del Cielo	13.724	8.392	2.482	2.469	2.744	290	987	7.098	2.399	4.071	39.652	89.652
Martínez de Hoz	2.495	482	301	359	406	35	149	2.306	53	62	6.702	6.702
Napalpi	5.579	1.124	795	923	764	190	315	4.780	539	679	15.688	15.688
Resistencia	8.198	1.738	1.145	1.189	1.540	131	456	5.688	298	1.410	21.787	21.787
Río Bermejo	3.811	754	436	515	695	78	250	2.774	93	163	9.074	9.074
Río Teuco	8.659	935	676	708	708	40	374	2.614	36	166	9.893	9.893
Tupenagá	9.587	2.086	1.953	1.876	1.599	136	571	6.342	681	795	25.626	25.626
Tobas	2.725	837	548	508	608	63	275	1.627	77	68	7.324	7.324
TOTAL	49.273	11.848	8.334	8.464	9.119	963	3.377	38.229	4.280	7.409	135.746	135.746

TOTALES DEL TERRITORIO DEL CHACO

Campo del Cielo	14.849	8.706	2.678	2.670	2.939	349	1.082	7.098	2.398	4.071	41.838	41.838
Martínez de Hoz	2.528	503	317	372	481	35	157	2.306	53	62	6.814	6.814
Napalpi	5.941	1.211	868	1.001	834	202	350	4.780	539	679	16.405	16.405
Resistencia	8.260	1.747	1.161	1.195	1.562	131	478	5.688	298	1.410	21.915	21.915
Río Bermejo	3.458	775	489	556	797	82	269	2.774	93	163	9.461	9.461
Río Teuco	8.764	932	707	665	741	40	381	2.614	86	166	10.126	10.126
Tupenagá	9.909	2.162	2.038	1.958	1.641	139	596	6.342	681	795	26.261	26.261
Tobas	2.821	874	560	527	629	63	287	1.627	77	68	7.531	7.531
TOTAL	51.510	11.960	8.316	8.944	9.614	1.044	3.595	38.229	4.230	7.409	140.351	140.351

TERRITORIO DE FORMOSA CARRERA

DEPARTAMENTO o PARTIDO	YEGUAS DE MÁS DE DOS AÑOS			POTRANCAS DE MÁS DE UN AÑO			POTRANCAS DE MENOS DE UN AÑO			POTRILLOS DE MENOS DE UN AÑO			POTROS DE MÁS DE UN AÑO			PADRILLOS DE VENTA			PADRILLOS DE MANADA			TOTALES		TOTAL GENERAL	
	P	M		P	M		P	M		P	M		P	M		P	M		P	M					
Bermejo																									
Capital		15			5			3			2						2								41
Ischaf					3						2														14
Padiso		30			14			15			7														92

(Continuación)

DEPARTAMENTO o PARTIDO	YEGUAS DE MAS DE 2 AÑOS		POTRANCAS DE MAS DE 1 AÑO		POTRANCAS DE MENOS DE 1 AÑO		POTRILLOS DE MENOS DE 1 AÑO		POTROS DE MAS DE 1 AÑO		PADRILLOS DE MANADA			TOTALES		TOTAL GENERAL	
	P	M	P	M	P	M	P	M	P	M	P	M	P	M	P		M
Pilaga	—	—	—	—	—	—	—	—	—	—	—	—	—	—	—	—	2
Pilcomayo	—	—	—	—	—	—	—	—	—	—	—	—	—	—	—	—	—
Pirane	—	115	—	25	—	20	—	15	—	—	—	—	—	—	—	—	—
Ramón Lista	—	—	—	—	—	—	—	—	—	—	—	—	—	—	—	—	207
TOTAL	—	168	—	47	—	38	—	26	—	—	44	—	7	—	—	16	346

PERCHERON

Bernejo	—	—	—	—	—	—	—	—	—	—	—	—	—	—	—	—	—	—
Capital	—	—	—	—	—	—	—	—	—	—	—	—	—	—	—	—	—	—
Laishi	—	—	—	—	—	—	—	—	—	—	—	—	—	—	—	—	—	—
Patifo	—	11	—	—	—	—	—	—	—	—	—	—	—	—	—	—	—	—
Pilaga	—	—	—	—	—	—	—	—	—	—	—	—	—	—	—	—	—	—
Pilcomayo	—	—	—	—	—	—	—	—	—	—	—	—	—	—	—	—	—	—
Pirane	—	122	—	46	—	21	—	35	—	—	30	—	—	—	—	—	—	—
Ramón Lista	—	—	—	—	—	—	—	—	—	—	—	—	—	—	—	—	—	—
TOTAL	—	183	—	46	—	21	—	35	—	—	30	—	6	—	—	13	284	254

SHIRE

Bernejo	—	—	—	—	—	—	—	—	—	—	—	—	—	—	—	—	—	—
Capital	—	—	—	—	—	—	—	—	—	—	—	—	—	—	—	—	—	—
Laishi	—	—	—	—	—	—	—	—	—	—	—	—	—	—	—	—	—	—
Patifo	—	—	—	—	—	—	—	—	—	—	—	—	—	—	—	—	—	—
Pilaga	—	—	—	—	—	—	—	—	—	—	—	—	—	—	—	—	—	—
Pilcomayo	—	—	—	—	—	—	—	—	—	—	—	—	—	—	—	—	—	—
Pirane	—	—	—	—	—	—	—	—	—	—	—	—	—	—	—	—	—	—
Ramón Lista	—	—	—	—	—	—	—	—	—	—	—	—	—	—	—	—	—	—
TOTAL	—	—	—	—	—	—	—	—	—	—	—	—	—	—	—	—	—	—

CLYDESDALE

Bernejo	—	—	—	—	—	—	—	—	—	—	—	—	—	—	—	—	—	—
Capital	—	—	—	—	—	—	—	—	—	—	—	—	—	—	—	—	—	—
Laishi	—	—	—	—	—	—	—	—	—	—	—	—	—	—	—	—	—	—
Patifo	—	—	—	—	—	—	—	—	—	—	—	—	—	—	—	—	—	—
Pilaga	—	—	—	—	—	—	—	—	—	—	—	—	—	—	—	—	—	—
Pilcomayo	—	—	—	—	—	—	—	—	—	—	—	—	—	—	—	—	—	—
Pirane	—	—	—	—	—	—	—	—	—	—	—	—	—	—	—	—	—	—
Ramón Lista	—	—	—	—	—	—	—	—	—	—	—	—	—	—	—	—	—	—
TOTAL	—	—	—	—	—	—	—	—	—	—	—	—	—	—	—	—	—	—

Fatido	5	1	2	3	4	9	3	3	56
Pilaga	8	1	1	1	3	7	3	89	80
Pilcomayo	18	6	5	3	7	9	3	56	9
Pirane	26	7	7	7	4	9	3	56	3
Ramón Lista									
TOTAL									

DEPARTAMENTO o PARTIDO	YEGUAS DE MAS DE 2 AÑOS		POTRANCAS DE MAS DE 1 AÑO		POTRANCAS DE MENOS DE 1 AÑO		POTRILLOS DE MENOS DE 1 AÑO		POTROS DE MAS DE 1 AÑO.		PADRILLOS DE VENTA		PADRILLOS DE MANADA		CABALLOS DE SILLA		CABALLOS TIRO PESADO		CABALLOS TIRO LIVIANO		TOTAL		
	P	M	P	M	P	M	P	M	P	M	P	M	P	M	P	M	P	M	P	M	Puros	Mestizos	TOTAL
	1.047		389		227		193		245		39		179		594		8		2		2.828		2.828
Bernejo	1.250		845		126		119		188		83		73		1.050		30		64		8.279		8.279
Capital	1.404		213		198		132		191		13		42		951		4		1		3.194		3.194
Leishi	4.464		1.172		904		878		994		128		388		2.995		54		44		12.031		12.031
Fatido	2.854		477		882		879		476		21		153		2.957		43		12		7.459		7.459
Pilaga	2.855		451		849		296		479		20		117		1.542		223		11		5.842		5.842
Pilcomayo	2.422		465		384		476		354		68		226		1.799		17		66		6.272		6.272
Pirane	1.122		363		282		194		276		18		149		741		7		6		3.158		3.158
Ramón Lista	16.698		3.776		2.847		2.722		3.203		380		1.322		12.629		390		206		44.063		44.063
TOTAL																							
Bernejo	1.047		289		227		193		245		39		179		594		8		2		2.828		2.828
Capital	1.265		351		129		121		199		35		78		1.050		30		64		3.322		3.322
Leishi	1.412		216		198		164		192		13		42		951		4		1		3.208		3.208
Fatido	4.525		1.186		919		885		1.006		123		389		2.995		54		44		12.126		12.126
Pilaga	2.559		473		885		379		476		21		156		2.957		48		12		7.471		7.471
Pilcomayo	2.855		451		849		296		479		20		117		1.542		232		11		5.842		5.842
Pirane	2.662		587		426		527		406		74		242		1.799		17		66		6.756		6.756
Ramón Lista	1.140		368		285		197		283		18		152		741		7		6		3.197		3.197
TOTAL	16.965		3.876		2.913		2.787		3.286		348		1.855		12.629		390		206		44.750		44.750

RAZA NO ESPECIFICADA

TOTALES DEL TERRITORIO DE FORMOSA

TERRITORIO DE LA PAMPA

CARRERA

DEPARTAMENTO o PARTIDO	YEGUAS DE MAS DE 2 AÑOS		POTRANCAS DE MAS DE 1 AÑO		POTRANCAS DE MENOS DE 1 AÑO		POTRILLOS DE MENOS DE 1 AÑO		POTROS DE MAS DE 1 AÑO		PADRILLOS DE VENTA		PADRILLOS DE MANADA		TOTALES		TOTAL GENERAL.		
	P	M	P	M	P	M	P	M	P	M	P	M	P	M	PURS	MESTIZOS			
Atracó		569		77		35		89		120				25		921	921	921	
Calen Caleu		162		41		24		31		60				4	1	325	325	326	
Capital		528		50		54		92		152				10	8	890	890	893	
Catrillo		1.076		237		145		153		188				21	2	1.835	1.835	1.837	
Comhelo		1.138		171		96		122		119				4	2	1.685	1.685	1.687	
Curacó																			
Challiso		135		59		21		51		65						345	345	345	
Chapacoafí		341		169		49		80		132				3	3	1.301	1.301	1.304	
Chicalcó		150		65		34		18		64				1	1	844	844	845	
Guatraché		623		145		26		75		128				20	19	1.037	1.037	1.037	
Huacal		591		135		65		66		155				4	1	1.024	1.024	1.024	
Leventuel		556		121		52		54		170				1	1	993	993	994	
Lihual Caleu		190		62		19		31		73				1	1	399	399	399	
Limay Mahuida																			
Maracó		502		91		46		37		95				1	1	836	836	837	
Maracón		30		10		5		6		8						61	61	61	
Quemú Quemú		999		142		63		133		244				25	1	1.630	1.630	1.631	
Rancul		589		104		154		131		275				6	1	1.268	1.268	1.269	
Realicó				71		37		48		109				1	1	878	878	879	
Trenel		290		32		26		21		60				7	1	440	440	440	
Toay		1.223		236		118		155		208				8	1	1.991	1.991	1.992	
Uruacón		1.940		455		235		267		801				6		3.770	3.770	3.770	
TOTAL		12.721		2.474		1.304		1.660		3.223			145	19	436	19	21.963	21.963	21.962

PERCHERON

Atracó	2.589	578	268	338	879	15	96	4.708
Calen Caleu	727	122	83	94	278	6	55	1.364
Capital	2.042	269	226	289	737	11	58	4.232
Catrillo	2.020	559	295	302	803	13	87	4.545
Comhelo	3.464	671	368	410	689	11	6	5.534
Curacó								
Challiso								
Chapacoafí								
Chicalcó								
Guatraché								
Huacal								
Leventuel								
Lihual Caleu								
Limay Mahuida								
Maracó								
Maracón								
Quemú Quemú								
Rancul								
Realicó								
Trenel								
Toay								
Uruacón								

Chalileo	538	1	20	358
Chapaleofé	4,874	53	13	4,602
Chilenó	2,940	64	—	2,940
Guatraché	2,686	4	4	2,682
Huani	5,952	164	2	5,950
Loventruel	2,077	33	1	2,076
Lihuel Calef	723	21	—	726
Limay Mahuida	8	3	—	8
Maracó	4,421	60	1	4,420
Puelén	—	—	—	—
Quemú Quemú	6,184	131	1	6,183
Rancul	1,992	49	1	1,991
Realicó	3,164	29	2	3,162
Trenel	2,504	53	—	2,504
Toay	6,213	101	1	6,212
Utraofo	7,121	167	—	7,121
TOTAL	71,445	27	71,418	

SHIRE

Atreacó	230	10	—	230
Calen Oñeu	48	—	—	48
Capital	168	—	—	168
Cherifé	596	13	1	595
Conchello	268	6	—	268
Curacó	—	—	—	—
Chalileo	39	17	—	80
Chapaleofé	1,104	64	85	1,069
Chilenó	26	—	—	26
Guatraché	232	6	—	232
Huani	297	2	1	296
Loventruel	273	60	—	273
Lihuel Calef	278	5	—	278
Limay Mahuida	66	2	—	66
Maracó	393	9	53	340
Puelén	—	—	—	—
Quemú Quemú	286	1	—	286
Rancul	225	14	—	225
Realicó	885	4	—	885
Trenel	160	0	—	160
Toay	176	1	—	176
Utraofo	200	5	—	200
TOTAL	5,450	222	90	5,360

5 42,579 2 7,615 3 4,240 1 5,256 1 268 15 1,395 27 71,418

36 8,278 15 557 12 299 6 306 17 37 4 222 90 5,360

(Continuación)

DEPARTAMENTO o PARTIDO	YEGUAS DE MÁS DE DOS AÑOS		POTRANCAS DE MÁS DE UN AÑO		POTRANCAS DE MENOS DE UN AÑO		POTRILLOS DE MENOS DE UN AÑO		POTROS DE MÁS DE UN AÑO		PADRILLOS DE VENTA		PADRILLOS DE MANADA		TOTAL		TOTAL GENERAL	
	P	M	P	M	P	M	P	M	P	M	P	M	P	M	PUROS	MESTIZOS		
																		TOTAL
Aitencó	—	1.081	—	159	—	117	—	180	—	480	—	—	—	—	—	—	2.042	2.042
Caleu Caleu	—	138	—	47	—	24	—	25	—	40	—	—	—	—	—	—	285	285
Capital	—	278	—	54	—	7	—	14	—	82	—	—	—	—	—	—	445	445
Castillo	—	143	—	35	—	30	—	36	—	40	—	—	—	—	—	—	294	294
Conchelo	—	269	—	34	—	83	—	23	—	43	—	—	—	—	—	—	441	441
Curacó	—	4	—	—	—	—	—	—	—	—	—	—	—	—	—	—	4	4
Chalileo	—	40	—	—	—	—	—	8	—	2	—	—	—	—	—	—	77	77
Chapaleofú	—	240	—	46	—	21	—	22	—	41	—	—	—	—	—	—	378	378
Chicalcó	—	100	—	5	—	8	—	5	—	19	—	—	—	—	—	—	140	140
Guantraché	33	489	18	65	7	26	3	28	—	99	10	14	8	12	74	739	807	807
Huacal	—	390	—	78	—	47	—	52	—	95	—	—	—	—	—	—	681	681
Loventuel	4	150	4	62	—	55	—	22	—	74	—	—	—	—	—	—	374	388
Lihuel Caleu	—	401	—	—	—	—	—	4	—	6	—	—	—	—	—	—	419	417
Limay Mahuida	—	—	—	—	—	—	—	1	—	2	—	—	—	—	—	—	5	5
Maracó	97	373	22	42	19	25	25	57	—	57	48	39	4	—	—	—	597	812
Puelén	—	15	—	7	—	8	—	10	—	11	—	—	—	—	—	—	51	51
Quemú Quemú	—	393	—	92	—	76	—	48	—	60	—	—	—	—	—	—	686	686
Rancul	—	62	—	19	—	6	—	8	—	15	—	—	—	—	—	—	113	113
Realicó	—	332	—	91	—	43	—	58	—	115	1	—	—	—	—	—	676	678
Trenel	—	66	—	63	—	45	—	63	—	52	—	—	—	—	—	—	1.025	1.025
Toay	—	555	—	133	—	51	—	59	—	71	—	—	—	—	—	—	885	886
Utracán	—	409	—	65	—	24	—	40	—	67	—	—	—	—	—	—	625	625
TOTAL	134	6.043	44	1.097	30	656	28	753	—	1.471	59	131	13	212	308	10.973	11.281	11.281

CLYDESDALE

CRIOLOS

Aitencó	—	—	—	—	—	—	—	—	—	—	—	—	—	—	—	—	—	—	—
Caleu Caleu	—	—	—	—	—	—	—	—	—	—	—	—	—	—	—	—	—	—	—
Capital	—	—	—	—	—	—	—	—	—	—	—	—	—	—	—	—	—	—	—
Castillo	—	—	—	—	—	—	—	—	—	—	—	—	—	—	—	—	—	—	—
Conchelo	—	—	—	—	—	—	—	—	—	—	—	—	—	—	—	—	—	—	—
Curacó	—	—	—	—	—	—	—	—	—	—	—	—	—	—	—	—	—	—	—
Chalileo	—	—	—	—	—	—	—	—	—	—	—	—	—	—	—	—	—	—	—
Chapaleofú	—	—	—	—	—	—	—	—	—	—	—	—	—	—	—	—	—	—	—
Chicalcó	—	—	—	—	—	—	—	—	—	—	—	—	—	—	—	—	—	—	—
Guantraché	—	—	—	—	—	—	—	—	—	—	—	—	—	—	—	—	—	—	—
Huacal	—	—	—	—	—	—	—	—	—	—	—	—	—	—	—	—	—	—	—
Loventuel	—	—	—	—	—	—	—	—	—	—	—	—	—	—	—	—	—	—	—
Lihuel Caleu	—	—	—	—	—	—	—	—	—	—	—	—	—	—	—	—	—	—	—
Limay Mahuida	—	—	—	—	—	—	—	—	—	—	—	—	—	—	—	—	—	—	—
Maracó	—	—	—	—	—	—	—	—	—	—	—	—	—	—	—	—	—	—	—
Puelén	—	—	—	—	—	—	—	—	—	—	—	—	—	—	—	—	—	—	—
Quemú Quemú	—	—	—	—	—	—	—	—	—	—	—	—	—	—	—	—	—	—	—
Rancul	—	—	—	—	—	—	—	—	—	—	—	—	—	—	—	—	—	—	—
Realicó	—	—	—	—	—	—	—	—	—	—	—	—	—	—	—	—	—	—	—
Trenel	—	—	—	—	—	—	—	—	—	—	—	—	—	—	—	—	—	—	—
Toay	—	—	—	—	—	—	—	—	—	—	—	—	—	—	—	—	—	—	—
Utracán	—	—	—	—	—	—	—	—	—	—	—	—	—	—	—	—	—	—	—
TOTAL	—	—	—	—	—	—	—	—	—	—	—	—	—	—	—	—	—	—	—

	8		3		3		3		1		21		21
	P	M	P	M	P	M	P	M	P	M	P	M	
Fucal													
Lorentuel													
Lihuel Chiel													
Limay Mahuida													
Marrucó													
Puelén													
Quemú Quemú													
Rancul													
Realicó													
Trenel													
Toay													
Utracón													
TOTAL	8	8	3	3	3	3	3	3	1	1	21	21	21

DEPARTAMENTO o PARTIDO	YEGUAS DE MAS DE 2 AÑOS		POTRANCAS DE MAS DE 1 AÑO		POTRANCAS DE MENOS DE 1 AÑO		POTRANCAS DE MAS DE 1 AÑO		POTRANCAS DE MAS DE 1 AÑO		PADRILLOS DE VENTA		PADRILLOS DE MANADA		CABALLOS DE SILLA		CABALLOS PESADO		CABALLOS LIVIANO		TOTAL			
	P		M		P		M		P		M		P		M		P		M		P		M	
	P		M		P		M		P		M		P		M		P		M		P		M	
	P		M		P		M		P		M		P		M		P		M		P		M	
Atrencó	2.314	079	227	377	455	19	44	9.769	8.272	3.497	14.187	14.187	14.187	14.187	14.187	14.187	14.187	14.187	14.187	14.187	14.187	14.187	14.187	
Cañel Caleu	1.090	311	120	129	319	6	24	1.744	148	813	4.104	4.104	4.104	4.104	4.104	4.104	4.104	4.104	4.104	4.104	4.104	4.104	4.104	
Capital	2.378	375	159	234	351	7	58	2.239	2.740	3.165	11.706	11.706	11.706	11.706	11.706	11.706	11.706	11.706	11.706	11.706	11.706	11.706	11.706	
Ostriló	1.682	844	125	300	411	25	87	2.910	2.475	1.880	10.139	10.139	10.139	10.139	10.139	10.139	10.139	10.139	10.139	10.139	10.139	10.139	10.139	
Conchello	7.794	1.041	582	688	978	37	185	4.980	7.713	7.086	31.027	31.027	31.027	31.027	31.027	31.027	31.027	31.027	31.027	31.027	31.027	31.027	31.027	
Curacó	2.071	549	331	387	577	37	165	2.857	104	74	7.141	7.141	7.141	7.141	7.141	7.141	7.141	7.141	7.141	7.141	7.141	7.141	7.141	
Chailleo	8.087	520	324	415	556	29	851	8.709	150	88	8.929	8.929	8.929	8.929	8.929	8.929	8.929	8.929	8.929	8.929	8.929	8.929	8.929	
Chapaleofí	3.770	420	235	311	484	16	89	3.509	4.228	5.662	18.672	18.672	18.672	18.672	18.672	18.672	18.672	18.672	18.672	18.672	18.672	18.672	18.672	
Chicalcó	4.057	851	542	677	928	18	240	5.229	920	621	18.983	18.983	18.983	18.983	18.983	18.983	18.983	18.983	18.983	18.983	18.983	18.983	18.983	
Guastruche	4.786	750	308	301	872	65	146	4.100	5.308	5.866	22.497	22.497	22.497	22.497	22.497	22.497	22.497	22.497	22.497	22.497	22.497	22.497	22.497	
Hucal	6.182	998	337	494	1.000	12	257	4.715	4.878	5.519	24.312	24.312	24.312	24.312	24.312	24.312	24.312	24.312	24.312	24.312	24.312	24.312	24.312	
Lorentuel	4.232	816	402	430	881	67	352	6.131	1.389	1.396	16.017	16.017	16.017	16.017	16.017	16.017	16.017	16.017	16.017	16.017	16.017	16.017	16.017	
Lihuel Chiel	1.425	323	185	230	553	95	120	3.172	71	271	6.450	6.450	6.450	6.450	6.450	6.450	6.450	6.450	6.450	6.450	6.450	6.450	6.450	
Limay Mahuida	2.643	637	445	488	531	16	225	3.220	77	42	8.324	8.324	8.324	8.324	8.324	8.324	8.324	8.324	8.324	8.324	8.324	8.324	8.324	
Marrucó	8.052	454	386	386	507	47	51	3.121	3.545	3.687	15.081	15.081	15.081	15.081	15.081	15.081	15.081	15.081	15.081	15.081	15.081	15.081	15.081	
Puelén	8.955	1.117	803	800	905	90	397	2.346	119	10	10.022	10.022	10.022	10.022	10.022	10.022	10.022	10.022	10.022	10.022	10.022	10.022	10.022	
Quemú Quemú	2.879	535	258	496	478	37	109	3.791	4.692	4.320	17.595	17.595	17.595	17.595	17.595	17.595	17.595	17.595	17.595	17.595	17.595	17.595	17.595	
Rancul	8.346	1.176	847	782	1.447	18	132	4.079	3.887	6.382	26.196	26.196	26.196	26.196	26.196	26.196	26.196	26.196	26.196	26.196	26.196	26.196	26.196	
Realicó	7.736	912	439	647	1.080	41	125	3.940	6.223	7.164	28.297	28.297	28.297	28.297	28.297	28.297	28.297	28.297	28.297	28.297	28.297	28.297	28.297	
Trenel	5.960	742	367	518	845	64	101	2.451	3.614	6.585	21.247	21.247	21.247	21.247	21.247	21.247	21.247	21.247	21.247	21.247	21.247	21.247	21.247	
Toay	4.138	708	299	349	704	35	99	4.170	4.357	3.554	18.458	18.458	18.458	18.458	18.458	18.458	18.458	18.458	18.458	18.458	18.458	18.458	18.458	
Utracón	2.658	619	397	395	710	7	175	6.102	3.433	4.018	18.439	18.439	18.439	18.439	18.439	18.439	18.439	18.439	18.439	18.439	18.439	18.439	18.439	
TOTAL	85.850	14.415	7.498	9.580	15.267	838	3.422	82.284	62.539	70.390	352.323	352.323	352.323	352.323	352.323	352.323	352.323	352.323	352.323	352.323	352.323	352.323	352.323	

RAZA NO ESPECIFICADA

	VEGAS DE MAS DE 2 AÑOS		POTRANCAS DE MAS DE 1 AÑO		POTRANCAS DE MENOS DE 1 AÑO		POTROS DE MAS DE 1 AÑO		PADRILOS DE VENTA			PADRILOS DE MANADA			CABALLOS DE SILLA		CABALLOS DE MHO PESADO		CABALLOS DE MHO LITIANO		PURSOS		MESTIZOS		TOTAL GENERAL		
	P	M	P	M	P	M	P	M	P	M	P	M	P	M	P	M	P	M	P	M	P	M	P	M		P	M
Huacal																											
Lorentuel																											
Lihuel Calel																											
Limay Mahuida																											
Maracó																											
Puelén																											
Quemú Quemú																											
Rancul																											
Realicó																											
Trenel																											
Toay																											
Utracén																											
TOTAL																											

391

390

1

1

182

14

16

32

145

145

132

391

DEPARTAMENTO O PARTIDO	VEGAS DE MAS DE 2 AÑOS		POTRANCAS DE MAS DE 1 AÑO		POTRANCAS DE MENOS DE 1 AÑO		POTROS DE MAS DE 1 AÑO		PADRILOS DE VENTA			PADRILOS DE MANADA			CABALLOS DE SILLA		CABALLOS DE MHO PESADO		CABALLOS DE MHO LITIANO		PURSOS		MESTIZOS		TOTAL GENERAL			
	P	M	P	M	P	M	P	M	P	M	P	M	P	M	P	M	P	M	P	M	P	M	P	M		P	M	
Atreucó																												
Calen Calen																												
Capital																												
Carriló																												
Conchello																												
Curacó																												
Chalileo																												
Chapatencó																												
Chilencó																												
Chilencó																												
Guatraché																												
Huacal																												
Lihuel Calel																												
Limay Mahuida																												
Maracó																												
Puelén																												
Quemú Quemú																												
Rancul																												
Realicó																												
Trenel																												
Toay																												
Utracén																												
TOTAL																												

TOTALES DEL TERRITORIO DE LA PAMPA

Atreucó	6.680	1.217	656	915	1.948	49	196	3.769	3.272	8.487	22.089							
Calen Calen	2.158	480	256	283	716	14	95	1.744	148	318	6.157							
Capital	5.976	765	459	643	1.834	28	186	2.289	2.740	8.165	17.488							
Carriló	5.758	1.231	605	880	1.578	43	188	2.910	2.475	1.880	17.898							
Conchello	12.859	1.918	1.057	1.243	1.736	116	239	4.980	7.710	7.086	39.005							
Curacó	2.075	548	321	397	577	37	170	2.857	104	74	7.150							
Chalileo	3.407	685	370	516	458	63	407	3.709	150	38	9.748							
Chapatencó	8.451	1.204	612	517	1.388	28	5	3.509	4.228	5.062	26.192							
Chilencó	5.898	1.290	812	980	1.544	39	1	3.12	5.239	920	17.433							
Chilencó	8.817	1.268	758	550	1.896	114	7	264	4.100	5.308	27.238							
Guatraché	10.754	1.846	861	1.026	2.172	32	5	4.715	4.878	5.519	32.262							
Huacal	2.522	497	258	363	840	96	4	472	6.131	1.889	19.810							
Lihuel Calel	2.522	687	448	489	535	17	282	3.220	77	271	8.269							
Limay Mahuida	7.089	1.082	660	27	1.271	65	189	3.121	8.545	8.687	8.399							
Maracó	3.640	1.134	816	716	924	90	339	2.846	119	10	21.558							
Puelén	8.009	1.529	704	1.339	1.614	100	2	3.791	4.692	4.320	10.134							
Quemú Quemú	10.512	1.515	694	1.002	1.961	46	1	4.079	3.967	7.164	26.382							
Rancul	11.312	1.440	654	1.013	1.796	1	5	181	3.940	6.223	39.793							
Realicó	8.802	1.084	550	754	1.258	98	4	2.451	3.614	6.555	88.783							
Trenel	9.858	1.788	1.029	1.029	1.781	83	4	4.170	4.957	8.554	25.376							
Toay	9.267	1.907	1.069	1.237	2.684	91	--	6.102	8.428	4.018	27.850							
Utracén	183.151.648	64	26.258	48	14.014	38	17.680	3	80.987	77	1.445	5.706	82.284	62.839	70.890	467	403.651	464.118

(Continuación)

DEPARTAMENTO o PARTIDO	YEGUAS DE MAS DE 2 AÑOS		POTRANCAS DE MAS DE 1 AÑO		POTRANCAS DE MENOS DE 1 AÑO		POTRILLOS DE MENOS DE 1 AÑO		POTROS DE MAS DE 1 AÑO		PADRILLOS DE VENTA		PADRILLOS DE MANADA		CABALLOS DE SIENA		CABALLOS ATRO PESADO		CARVALOS TIRO LIVIANO		TOTALS		TOTAL GENERAL
	P	M	P	M	P	M	P	M	P	M	P	M	P	M	P	M	P	M	P	M	Puros	Mestizos	
	San Javier	—	1.271	—	268	—	124	—	155	—	174	—	45	—	59	—	1.237	68	—	53	—	—	
San Pedro	—	389	—	89	—	26	—	51	—	36	—	2	—	44	—	280	147	—	8	—	—	1.081	
TOTAL	—	13.804	—	2.816	—	1.217	—	1.400	—	1.987	—	354	—	644	—	12.546	1.709	—	2.676	—	—	39.153	

TOTALES DEL TERRITORIO DE MISIONES

Apóstoles	—	3.791	—	526	—	239	—	358	—	579	—	82	—	146	—	1.985	679	—	1.527	—	—	9.912
Caingua	—	265	—	31	—	21	—	25	—	19	—	4	—	30	—	390	40	—	14	—	—	839
Candelaria	—	4.219	—	624	—	311	—	403	—	441	—	77	—	156	—	4.178	322	—	543	—	—	11.274
Capital	—	1.553	—	449	—	218	—	118	—	266	—	21	—	50	—	1.669	42	—	223	—	—	4.609
Concepción	—	1.104	—	610	—	184	—	150	—	305	—	106	—	55	—	1.229	316	—	140	—	—	4.199
Fronteras	—	345	—	95	—	32	—	35	—	44	—	2	—	23	—	251	3	—	—	—	—	830
Guaraní	—	165	—	30	—	22	—	19	—	17	—	—	—	17	—	131	—	—	—	—	—	401
Iguazú	—	37	—	1	—	1	—	2	—	2	—	—	—	1	—	160	19	—	89	—	—	262
San Ignacio	—	794	—	107	—	54	—	99	—	117	—	15	—	76	—	1.027	73	—	129	—	—	2.492
San Javier	—	1.315	—	297	—	130	—	160	—	174	—	46	—	61	—	1.237	68	—	53	—	—	3.541
San Pedro	—	389	—	89	—	26	—	51	—	36	—	2	—	44	—	289	147	—	8	—	—	1.081
TOTAL	3	13.977	—	2.859	—	1.238	—	1.420	—	2.000	—	350	—	659	—	12.546	1.709	—	2.676	3	—	39.443

TERRITORIO DE CHUBUT

CARRERA

DEPARTAMENTO o PARTIDO	YEGUAS DE MAS DE 2 AÑOS		POTRANCAS DE MAS DE 1 AÑO		POTRANCAS DE MENOS DE 1 AÑO		POTRILLOS DE MENOS DE 1 AÑO		POTROS DE MAS DE 1 AÑO		PADRILLOS DE VENTA		PADRILLOS DE MANADA		TOTALS		TOTAL GENERAL					
	P	M	P	M	P	M	P	M	P	M	P	M	P	M	Puros	Mestizos						
	Capital	—	40	—	10	—	0	—	31	—	—	—	37	—	4	—		1	—	—	1	—
Chubut	—	643	—	57	—	87	—	102	—	221	—	2	—	2	—	29	—	—	—	—	—	1.073
Chubut	—	1.600	—	4	—	12	—	14	—	83	—	—	—	—	—	4	—	—	—	—	—	308

Futaleoffi	5	535	170	1	138	—	123	—	124	—	7	2	23	8	1,184	1,142
Gaimán	14	67	15	1	4	2	10	—	16	—	3	—	3	17	118	186
Gastre	—	73	28	—	4	—	4	—	16	—	2	—	2	—	129	129
Langüneo	—	206	68	—	51	—	44	—	56	—	20	—	15	—	455	455
Mártires	—	—	—	—	—	—	—	—	—	—	—	—	—	—	—	—
Paso de los Indios	—	—	—	—	—	—	—	—	—	—	—	—	—	—	—	—
Río Sanguer	—	36	6	—	5	—	16	—	8	—	—	—	3	—	74	74
Sarmiento	—	18	—	—	—	—	—	—	—	—	—	—	—	—	18	18
Tehuachés	—	38	—	—	7	—	10	—	9	—	—	—	5	—	78	78
Telsen	—	—	—	—	—	—	—	—	—	—	—	—	—	—	—	—
Biedma	—	24	—	—	9	—	8	—	—	—	—	—	1	—	52	52
TOTAL	19	1,716	402	2	326	2	847	—	500	—	39	3	94	26	3,424	3,450

PERCHERON

Capital	—	280	—	—	33	—	40	—	51	—	5	—	8	—	477	477
Cushamen	—	152	43	—	31	—	32	—	27	—	—	—	13	—	298	298
Escalante	—	2	2	—	2	—	2	—	3	—	—	—	—	—	9	9
Florentino Ameghino	—	114	26	—	20	—	26	—	23	—	6	—	10	—	225	225
Futaleoffi	—	543	123	—	97	—	80	—	142	—	8	—	40	—	1,033	1,033
Gaimán	3	712	138	2	82	3	104	2	147	—	7	1	17	11	1,207	1,218
Gastre	—	31	5	—	4	—	4	—	5	—	—	—	7	—	56	56
Langüneo	—	69	12	—	5	—	15	—	4	—	—	—	8	—	113	113
Mártires	—	20	9	—	7	—	6	—	10	—	1	—	2	—	55	55
Paso de los Indios	—	42	10	—	10	—	4	—	12	—	—	—	5	—	83	83
Río Sanguer	—	122	46	—	44	—	20	—	85	—	—	—	20	—	287	287
Sarmiento	—	41	15	—	8	—	6	—	20	—	1	—	7	—	93	93
Tehuachés	—	131	50	—	80	—	20	—	40	—	2	—	7	—	280	280
Telsen	—	92	29	—	27	—	31	—	12	—	2	—	10	—	193	193
Biedma	—	36	6	—	4	—	10	—	80	—	—	—	2	—	88	88
TOTAL	8	2,367	574	2	397	8	390	2	561	—	92	1	156	11	4,497	4,508

SHIRE

Capital	—	—	—	—	—	—	—	—	—	—	—	—	—	—	—	—
Cushamen	—	—	—	—	—	—	—	—	—	—	—	—	—	—	—	—
Escalante	—	—	—	—	—	—	—	—	—	—	—	—	—	—	—	—
Florentino Ameghino	—	—	—	—	—	—	—	—	—	—	—	—	—	—	—	—
Futaleoffi	—	11	—	—	—	—	—	—	6	—	—	—	—	—	18	18
Gaimán	—	27	2	—	3	—	4	—	12	—	1	—	—	—	49	49
Gastre	—	—	—	—	—	—	—	—	—	—	—	—	—	—	—	—
Langüneo	—	—	—	—	—	—	—	—	—	—	—	—	—	—	—	—
Mártires	—	—	—	—	—	—	—	—	—	—	—	—	—	—	—	—
Paso de los Indios	—	—	—	—	—	—	—	—	—	—	—	—	—	—	—	—
TOTAL	6	—	4	—	1	—	—	—	—	—	—	—	1	—	12	12

Languiño	44	4	6	1	3	15	22	95	95
Máfriles									
Paso de los Indios									
Río Sanguer									
Sarmiento									
Tehuachales									
Telsen									
Biedma									
TOTAL	44	4	6	1	3	15	22	95	95

DEPARTAMENTO O PARTIDO	YEGUAS DE MAS DE 2 AÑOS		POTRANCAS DE MAS DE 1 AÑO		POTRANCAS DE MENOS DE 1 AÑO		POTRILLOS DE MENOS DE 1 AÑO		POTROS DE MAS DE 1 AÑO		PADRILLOS DE VENTA		PADRILLOS DE MANADA		CABALLOS DE SILLA		CABALLOS TIRO PESADO		CABALLOS TIRO LIVIANO		MESTIZOS		TOTAL GENERAL			
	P	M	P	M	P	M	P	M	P	M	P	M	P	M	P	M	P	M	P	M	P	M		P	M	
	452	87	1.292	89	1.042	50	1.001	50	1.186	56	28	2	294	21	5.901	715	380	380	281	172	2.063	16.076		2.063	16.076	
Capital																									2.063	16.076
Cushamen	4.949	1.292	204	1.042	188	1.001	145	1.001	241	1.186	14	28	102	294	114	5.901	114	380	101	172	101	172	38	38	8.766	16.076
Escalabate	1.135	197	197	188	116	116	116	116	205	205	23	23	80	870	87	870	87	37	38	38	38	38	38	38	2.283	2.283
Florentino Ameghino	694	780	477	381	381	381	381	381	605	605	94	94	148	4.415	684	684	684	684	308	308	308	308	308	308	10.820	10.820
Futaleufú	2.958	53	49	49	49	49	49	49	46	46	4	4	31	31	900	900	900	900	286	286	286	286	286	286	2.701	2.701
Gaimán	484	879	712	643	643	643	643	643	726	726	111	111	292	4.188	57	57	57	57	61	61	61	61	61	61	11.492	11.492
Gastre	3.821	1.702	1.408	1.958	1.958	1.958	1.958	1.958	1.225	1.225	66	66	478	8.808	152	152	152	152	320	320	320	320	320	320	28.279	28.279
Languiño	7.762	116	142	185	185	185	185	185	100	100	0	0	57	661	31	31	31	31	29	29	29	29	29	29	1.824	1.824
Máfriles	647	870	870	870	870	870	870	870	864	864	60	60	328	4.564	148	148	148	148	70	70	70	70	70	70	11.837	11.837
Paso de los Indios	3.464	2.110	1.444	1.402	1.402	1.402	1.402	1.402	1.590	1.590	148	148	437	6.057	780	780	780	780	587	587	587	587	587	587	22.064	22.064
Río Sanguer	7.508	1.027	891	753	753	753	753	753	882	882	86	86	447	5.715	482	482	482	482	780	780	780	780	780	780	15.518	15.518
Sarmiento	4.048	1.027	1.224	1.224	1.224	1.224	1.224	1.224	1.904	1.904	79	79	608	11.614	477	477	477	477	504	504	504	504	504	504	28.448	28.448
Tehuachales	8.757	1.982	1.305	1.206	1.206	1.206	1.206	1.206	1.064	1.064	19	19	542	5.218	207	207	207	207	126	126	126	126	126	126	16.532	16.532
Telsen	5.839	1.550	1.261	1.261	1.261	1.261	1.261	1.261	260	260	8	8	127	1.384	40	40	40	40	97	97	97	97	97	97	8.335	8.335
Biedma	984	200	156	189	189	189	189	189																	8.335	8.335
TOTAL	53.810	13.022	9.701	9.284	9.284	9.284	9.284	9.284	10.654	10.654	749	749	3.930	62.448	4.700	4.700	3.760	3.760	3.760	3.760	3.760	3.760	3.760	3.760	171.583	171.583

RAZA NO ESPECIFICADA

TOTALES DEL TERRITORIO DE CHUBUT

Capital	805	145	85	105	126	13	31	715	380	281	1	2.686	2.687
Cushamen	5.902	1.492	1.208	1.179	1.487	30	349	6.901	211	172	172	17.931	17.931
Escalabate	1.269	210	200	161	277	15	108	1.532	114	101	85	8.975	8.975
Florentino Ameghino	748	228	158	142	228	29	40	870	37	88	2	2.503	2.510

(Continuación)

DEPARTAMENTO o PARTIDO	YEGUAS DE MÁS DE DOS AÑOS		POTRANCAS DE MÁS DE UN AÑO		POTRANCAS DE MENOS DE UN AÑO		POTRILLOS DE MENOS DE UN AÑO		POTROS DE MÁS DE UN AÑO		PADRILLOS DE VENTA		PADRILLOS DE MANADA		FABRILLOS DE MANADA		TOTAL		
	P	M	P	M	P	M	P	M	P	M	P	M	P	M	P	M	P	M	TOTAL GENERAL
	5		—		—		6		5		—		—		—		16		
Magallanes	—	—	—	—	—	—	—	—	—	—	—	—	—	—	—	—	—	—	—
Martín Irigoyen	—	—	—	—	—	—	—	—	—	—	—	—	—	—	—	—	—	—	—
Río Chico	—	—	—	—	—	—	—	—	—	—	—	—	—	—	—	—	—	—	—
TOTAL	5	—	—	—	—	—	6	—	5	—	—	—	—	—	—	—	—	16	16

DEPARTAMENTO o PARTIDO	YEGUAS DE MÁS DE 2 AÑOS		POTRANCAS DE MÁS DE 1 AÑO		POTRANCAS DE MENOS DE 1 AÑO		POTRILLOS DE MENOS DE 1 AÑO		POTROS DE MÁS DE 1 AÑO		PADRILLOS DE VENTA		PADRILLOS DE MANADA		CABALLOS DE SILLA		CABALLOS DE CARRO		CABALLOS DE CARRO LIVIANO		TOTAL		
	P	M	P	M	P	M	P	M	P	M	P	M	P	M	P	M	P	M	P	M	P	M	TOTAL GENERAL
	25.689		5.705		4.731		4.540		6.514		248		1.552		31.301		1.533		2.477		84.240		
Copen Aike	—	1.678	—	330	—	325	—	234	—	357	—	50	—	129	—	2.193	—	95	—	240	—	5.641	
Desierto	—	4.949	—	983	—	766	—	721	—	1.157	—	24	—	192	—	6.931	—	215	—	429	—	15.837	
Quer Aike	—	1.981	—	414	—	380	—	453	—	868	—	26	—	121	—	5.127	—	186	—	469	—	10.025	
Lago Argentino	—	4.488	—	930	—	838	—	814	—	1.491	—	46	—	242	—	4.164	—	111	—	191	—	13.285	
Lago Buenos Aires	—	5.616	—	1.433	—	1.127	—	1.109	—	1.121	—	46	—	230	—	4.884	—	236	—	403	—	16.205	
Magallanes	—	1.209	—	271	—	172	—	135	—	326	—	6	—	153	—	2.022	—	123	—	192	—	4.599	
Martín Irigoyen	—	1.842	—	277	—	210	—	270	—	852	—	3	—	149	—	2.014	—	272	—	2	—	4.891	
Río Chico	—	4.376	—	1.067	—	918	—	814	—	842	—	67	—	336	—	4.506	—	295	—	551	—	13.767	
TOTAL	—	25.689	—	5.705	—	4.731	—	4.540	—	6.514	—	248	—	1.552	—	31.301	—	1.533	—	2.477	—	84.240	

RAZA NO ESPECIFICADA

TOTALES DEL TERRITORIO DE SANTA CRUZ

DEPARTAMENTO o PARTIDO	YEGUAS DE MÁS DE 2 AÑOS		POTRANCAS DE MÁS DE 1 AÑO		POTRANCAS DE MENOS DE 1 AÑO		POTRILLOS DE MENOS DE 1 AÑO		POTROS DE MÁS DE 1 AÑO		PADRILLOS DE VENTA		PADRILLOS DE MANADA		CABALLOS DE SILLA		CABALLOS DE CARRO		CABALLOS DE CARRO LIVIANO		TOTAL		
	P	M	P	M	P	M	P	M	P	M	P	M	P	M	P	M	P	M	P	M	P	M	TOTAL GENERAL
	1.721		334		334		241		404		60		134		2.193		95 <th colspan="2">240</th> <th colspan="2">5.756</th>		240		5.756		
Copen Aike	—	1.721	—	334	—	334	—	241	—	404	—	60	—	134	—	2.193	—	95	—	240	—	5.756	
Desierto	—	5.015	—	985	—	771	—	725	—	1.169	—	26	—	196	—	6.391	—	215	—	429	—	15.922	
Quer Aike	—	2.856	—	542	—	447	—	379	—	1.101	—	28	—	146	—	5.127	—	186	—	469	—	10.981	
Lago Argentino	—	4.991	—	1.009	—	942	—	925	—	1.580	—	24	—	266	—	4.164	—	111	—	191	—	14.203	
Lago Buenos Aires	—	5.919	—	1.464	—	1.186	—	1.177	—	1.207	—	43	—	263	—	4.884	—	236	—	403	—	16.793	
Magallanes	—	1.241	—	291	—	187	—	140	—	346	—	6	—	155	—	2.022	—	123	—	192	—	4.708	
Martín Irigoyen	—	1.470	—	420	—	230	—	349	—	844	—	3	—	166	—	2.034	—	295	—	2	—	5.857	
Río Chico	—	3.494	—	1.134	—	050	—	934	—	550	—	69	—	301	—	4.509	—	295	—	547	—	14.023	
TOTAL	—	17.741	—	5.477	—	4.731	—	4.540	—	6.514	—	248	—	1.552	—	31.301	—	1.533	—	2.477	—	84.240	

TERRITORIO DE LOS ANDES

RAZA NO ESPECIFICADA

	YEGUAS DE MÁS DE DOS AÑOS		POTRANCAS DE MÁS DE UN AÑO		POTRANCAS DE MENOS DE UN AÑO		POTRILLOS DE MENOS DE UN AÑO		POTROS DE MÁS DE UN AÑO		PADRILLOS DE VENTA		PADRILLOS DE MANADA		TOTAL GENERAL
	P	M	P	M	P	M	P	M	P	M	P	M	P	M	
Antofagasta de la Sierra	—	—	—	—	—	—	—	—	—	—	—	—	—	—	58
Pastos Grandes	—	—	2	—	—	—	—	—	—	—	—	—	—	—	21
San Antonio de los Cobres	—	—	1	—	—	—	—	—	—	—	—	—	—	—	45
Susques	—	—	—	—	—	—	—	—	—	—	—	—	—	—	23
TOTAL	—	—	3	—	—	—	—	—	2	—	—	—	—	—	147

TOTALES DEL TERRITORIO DE LOS ANDES

	YEGUAS DE MÁS DE DOS AÑOS		POTRANCAS DE MÁS DE UN AÑO		POTRANCAS DE MENOS DE UN AÑO		POTRILLOS DE MENOS DE UN AÑO		POTROS DE MÁS DE UN AÑO		PADRILLOS DE VENTA		PADRILLOS DE MANADA		TOTAL GENERAL
	P	M	P	M	P	M	P	M	P	M	P	M	P	M	
Antofagasta de la Sierra	—	—	—	—	—	—	—	—	—	—	—	—	—	—	58
Pastos Grandes	—	—	2	—	—	—	—	—	—	—	—	—	—	—	21
San Antonio de los Cobres	—	—	1	—	—	—	—	—	—	—	—	—	—	—	45
Susques	—	—	—	—	—	—	—	—	—	—	—	—	—	—	23
TOTAL	—	—	3	—	—	—	—	—	2	—	—	—	—	—	147

TERRITORIO DE NEUQUÉN

CARRERA

DEPARTAMENTO o PARTIDO	YEGUAS DE MÁS DE DOS AÑOS		POTRANCAS DE MÁS DE UN AÑO		POTRANCAS DE MENOS DE UN AÑO		POTRILLOS DE MENOS DE UN AÑO		POTROS DE MÁS DE UN AÑO		PADRILLOS DE VENTA		PADRILLOS DE MANADA		TOTAL GENERAL
	P	M	P	M	P	M	P	M	P	M	P	M	P	M	
Aluminé	15	117	8	21	5	20	4	22	—	—	35	2	—	—	254
Abelo	—	—	—	—	—	—	—	—	—	—	—	—	—	—	—
Capital	—	—	—	—	—	—	—	—	—	—	—	—	—	—	—
Confluencia	—	96	—	12	—	—	—	7	—	—	—	—	—	—	—
Collon Ouré	—	—	—	—	—	—	—	—	—	—	—	—	—	—	160
Chos Malini	—	27	—	10	—	6	—	—	—	—	—	—	—	—	—
Catán Lil	—	22	—	5	—	—	—	—	—	—	—	—	—	—	61
Huñilches	—	818	—	178	—	78	—	68	—	—	—	—	—	—	50
Lacar	—	90	—	36	—	34	—	24	—	—	—	—	—	—	871
Loncopuá	—	43	—	15	—	18	—	11	—	—	—	—	—	—	285
Los Lagos	—	172	—	39	—	31	—	80	—	—	—	—	—	—	101
TOTAL	—	—	—	—	—	—	—	—	—	—	—	—	—	—	837

(Continuación)

DEPARTAMENTO o PARTIDO	YEGUAS DE MÁS DE 2 AÑOS		POTRANCAS DE MÁS DE 1 AÑO		POTRANCAS DE MENOS DE 1 AÑO		POTRILLOS DE MENOS DE 1 AÑO		POTROS DE MÁS DE 1 AÑO		PADRILLOS DE VENTA		PADRILLOS DE MANADA		TOTAL		
	P	M	P	M	P	M	P	M	P	M	P	M	P	M	P	M	TOTAL GENERAL
	TOTALES																
Los Lagos	-	-	-	-	-	-	-	-	-	-	-	-	-	-	-	-	-
Minas	-	-	-	-	-	-	-	-	-	-	-	-	-	-	-	-	-
Forquín	-	-	-	-	-	-	-	-	-	-	-	-	-	-	-	-	-
Tehuélches	-	-	-	-	-	-	-	-	-	-	-	-	-	-	-	-	-
Picún Leufú	-	-	-	-	-	-	-	-	-	-	-	-	-	-	-	-	1
Pitunches	-	-	-	-	-	-	-	-	-	-	-	-	-	-	-	-	-
Zapala	-	-	-	-	-	-	-	-	-	-	-	-	-	-	-	-	-
TOTAL	-	-	-	-	-	-	-	-	-	-	-	-	-	-	-	-	1

DEPARTAMENTO o PARTIDO	YEGUAS DE MÁS DE 2 AÑOS		POTRANCAS DE MÁS DE 1 AÑO		POTRANCAS DE MENOS DE 1 AÑO		POTRILLOS DE MENOS DE 1 AÑO		POTROS DE MÁS DE 1 AÑO		PADRILLOS DE VENTA		PADRILLOS DE MANADA		CABALLOS DE SILLA		CABALLOS TIRO PESADO		CABALLOS TIRO LIVIANO		TOTAL		
	P	M	P	M	P	M	P	M	P	M	P	M	P	M	P	M	P	M	P	M	P	M	TOTAL GENERAL
	TOTALES																						
Aluminé	1.890	-	395	-	273	-	292	-	388	-	21	-	178	-	2.401	-	27	-	29	-	-	-	6.144
Añelo	564	-	175	-	86	-	53	-	169	-	13	-	62	-	478	-	2	-	4	-	-	-	1.611
Capital	7	-	-	-	-	-	-	-	1	-	-	-	1	-	27	-	27	-	12	-	-	-	75
Confluencia	1.268	-	298	-	60	-	58	-	968	-	30	-	84	-	1.290	-	236	-	219	-	-	-	3.911
Collon Curá	1.608	-	278	-	122	-	95	-	209	-	2	-	75	-	2.119	-	153	-	1	-	-	-	4.657
Chos Malal	1.657	-	429	-	256	-	241	-	380	-	5	-	102	-	1.614	-	6	-	15	-	-	-	4.705
Catán Lil	2.174	-	410	-	279	-	275	-	530	-	11	-	163	-	3.864	-	21	-	-	-	-	-	7.223
Huilliches	1.506	-	358	-	282	-	215	-	451	-	9	-	157	-	2.623	-	28	-	16	-	-	-	5.639
Lacar	1.406	-	236	-	188	-	188	-	449	-	19	-	47	-	3.088	-	58	-	78	-	-	-	5.885
Loncopué	1.627	-	285	-	174	-	166	-	264	-	5	-	93	-	1.908	-	25	-	23	-	-	-	4.570
Los Lagos	1.869	-	187	-	117	-	123	-	191	-	3	-	186	-	1.542	-	51	-	28	-	-	-	3.348
Minas	2.655	-	575	-	341	-	341	-	468	-	4	-	106	-	1.771	-	10	-	5	-	-	-	5.395
Forquín	1.039	-	450	-	284	-	404	-	508	-	17	-	128	-	2.956	-	31	-	9	-	-	-	7.672
Tehuélches	200	-	48	-	48	-	44	-	202	-	25	-	308	-	650	-	58	-	8	-	-	-	5.017
Picún Leufú	2.194	-	384	-	192	-	204	-	302	-	29	-	373	-	2.905	-	50	-	32	-	-	-	2.240
Pitunches	616	-	144	-	69	-	69	-	140	-	1	-	307	-	985	-	47	-	22	-	-	-	9.529
TOTAL	21.194	-	6.144	-	6.144	-	6.144	-	6.144	-	6.144	-	6.144	-	6.144	-	6.144	-	6.144	-	6.144	-	6.144

RAZA NO ESPECIFICADA

CHILENOS

DEPARTAMENTO o PARTIDO	VEGAS DE MÁS DE DOS AÑOS		POTRANCAS DE MÁS DE UN AÑO		POTRANCAS DE MENOS DE UN AÑO		POTRILLOS DE MENOS DE UN AÑO		POTROS DE MÁS DE UN AÑO		PADRILLOS DE VENTA		PADRILLOS DE MANADA		TOTALES		TOTAL GENERAL	
	P	M	P	M	P	M	P	M	P	M	P	M	P	M	PUROS			MESTIZOS
															P	M		
Aluminé																		
Añelo																		
Capital																		
Confluencia																		
Collon Curá																		
Chos Malal																		
Cotan Lil																		
Huiliches																		
Leaer																		
Loncopu																		
Los Lagos		3							1								5	
Minus		195		42		30		32	70			1					376	5
Sorquin		79		82		26		21	10								180	180
Tehuelches																		
Picón Leufú																		
Picunches																		
Zapala																		
TOTAL		277		74		56		53	87			1					561	561

ARABE

Aluminé																			
Añelo																			
Capital																			
Confluencia																			
Collon Curá																			
Chos Malal																			
Cotan Lil																			
Huiliches																			
Leaer																			
Loncopu																			
Los Lagos		88		18		7		13	8								1	185	186
Minus																			
Sorquin																			
Tehuelches																			
Picón Leufú																			
Picunches		8																4	4
Zapala																			
TOTAL	8	91		18		8		13	8			1					5	180	144

(Continuación)

DEPARTAMENTO o PARTIDO	YEGUAS DE MÁS DE 2 AÑOS			POTRANCAS DE MÁS DE 1 AÑO			POTRANCAS DE MENOS DE 1 AÑO			POTRILLOS DE MENOS DE 1 AÑO			POTROS DE MÁS DE 1 AÑO			PADRILLOS DE VENTA			PADRILLOS DE MANADA			CABALLOS DE SILLA			CABALLOS PREZADO			CABALLOS LIVIANO			PUBOS		MESTIZOS		TOTAL GENERAL		
	P	M		P	M		P	M		P	M		P	M		P	M		P	M		P	M		P	M		P	M		P	M	P	M			
	15	2.208	3	451	5	315	4	342	—	58	442	2	21	4	196	2.401	377	29	33	6.677	29	33	6.677	29	33	6.677	29	33	6.677	29	33	6.677	29	33		6.677	
Aluminé	15	2.208	3	451	5	315	4	342	—	58	442	2	21	4	196	2.401	377	29	33	6.677	29	33	6.677	29	33	6.677	29	33	6.677	29	33	6.677	29	33	6.677	6.710	
Añelo	—	567	—	179	—	88	—	—	—	—	179	—	14	—	—	62	478	2	4	—	—	—	179	—	14	—	—	62	478	2	4	—	—	—	1.625	75	
Capital	—	7	—	—	—	—	—	—	—	—	1	—	—	—	—	1	27	27	12	—	—	—	1	—	—	—	—	—	—	—	—	—	—	—	75	—	
Confhuencia	—	1.573	—	373	—	100	—	97	—	—	443	—	33	—	107	1.290	236	219	—	—	—	107	1.290	236	219	—	—	—	—	—	—	—	—	—	4.470	4.470	
Collon Curé	—	1.645	—	296	—	187	—	113	—	224	—	2	—	—	80	2.119	153	1	—	—	—	80	2.119	153	1	—	—	—	—	—	—	—	—	—	4.770	4.770	
Chos Malal	—	1.715	—	443	—	272	—	256	—	401	—	9	—	—	105	1.614	6	15	—	—	—	105	1.614	6	15	—	—	—	—	—	—	—	—	—	4.842	4.842	
Cáñan Lih	—	2.403	—	455	—	325	—	313	—	587	—	13	—	—	180	3.364	21	—	—	—	—	180	3.364	21	—	—	—	—	—	—	—	—	—	—	7.666	7.666	
Huiliches	—	1.901	—	505	—	386	—	292	—	670	—	5	—	—	3	195	2.628	28	16	—	—	3	195	2.628	28	16	—	—	—	—	—	—	—	—	6.684	6.684	
Lacar	—	1.698	—	379	—	271	—	286	—	600	—	21	—	—	72	3.088	53	78	—	—	—	72	3.088	53	78	—	—	—	—	—	—	—	—	—	6.551	6.551	
Loncopué	—	1.857	—	333	—	225	—	209	—	314	—	8	—	—	1	110	1.908	25	23	—	—	1	110	1.908	25	23	—	—	—	—	—	—	—	—	—	5.017	5.017
Los Lagos	—	1.859	—	362	—	198	—	197	—	275	—	1	—	—	4	213	1.542	23	23	—	—	4	213	1.542	23	23	—	—	—	—	—	—	—	—	—	4.145	4.145
Minas	—	2.067	—	472	—	420	—	420	—	541	—	4	—	—	118	1.771	19	—	—	—	—	118	1.771	19	—	—	—	—	—	—	—	—	—	—	—	5.781	5.781
Norquin	—	3.232	—	721	—	513	—	504	—	672	—	19	—	—	1	160	2.956	31	5	—	—	1	160	2.956	31	5	—	—	—	—	—	—	—	—	—	8.813	8.813
Tehuelches	—	1.939	—	450	—	234	—	214	—	488	—	20	—	—	164	1.488	17	9	—	—	—	164	1.488	17	9	—	—	—	—	—	—	—	—	—	—	5.018	5.018
Picún Leufú	—	998	—	208	—	48	—	47	—	230	—	4	—	—	106	650	53	3	—	—	—	106	650	53	3	—	—	—	—	—	—	—	—	—	—	2.368	2.368
Picunches	3	2.284	—	395	—	208	—	219	—	399	—	2	—	—	185	2.905	56	32	—	—	—	185	2.905	56	32	—	—	—	—	—	—	—	—	—	—	6.713	6.713
Zapala	—	961	—	144	—	69	—	69	—	140	—	—	—	—	140	—	—	—	—	—	—	140	—	—	—	—	—	—	—	—	—	—	—	—	—	2.545	2.545
TOTAL	18	28.399	3	6.137	5	3.800	4	3.535	—	6.595	9	248	13	2160	31.209	1.109	491	52	—	—	—	491	52	—	—	—	—	—	—	—	—	—	—	—	—	83.746	83.798

TERRITORIO DE RÍO NEGRO CARRERA

DEPARTAMENTO o PARTIDO	YEGUAS DE MÁS DE DOS AÑOS			POTRANCAS DE MÁS DE UN AÑO			POTRANCAS DE MENOS DE UN AÑO			POTRILLOS DE MENOS DE UN AÑO			POTROS DE MENOS DE UN AÑO			PADRILLOS DE VENTA			PADRILLOS DE MANADA			CABALLOS DE SILLA			CABALLOS PREZADO			CABALLOS LIVIANO			PUBOS		MESTIZOS		TOTAL GENERAL						
	P	M		P	M		P	M		P	M		P	M		P	M		P	M		P	M		P	M		P	M		P	M	P	M							
	15	15	917	5	5	122	5	5	127	5	5	115	2	115	107	4	107	1	3	26	11	3	26	11	3	26	11	3	26	11	3	26	11	3		26	11				
Adolfo Alsina	15	917	5	5	122	5	5	127	5	5	115	2	115	107	4	107	1	3	26	11	3	26	11	3	26	11	3	26	11	3	26	11	3	26	11	1.845	1.845				
Avellaneda	—	—	—	—	—	—	—	—	—	—	—	—	—	—	—	—	—	—	—	—	—	—	—	—	—	—	—	—	—	—	—	—	—	—	—	—	—	—	—	—	—
TOTAL	15	917	5	5	122	5	5	127	5	5	115	2	115	107	4	107	1	3	26	11	3	26	11	3	26	11	3	26	11	3	26	11	3	26	11	1.845	1.845				

(Continuación)

DEPARTAMENTO O PARTIDO	YEGUAS DE MAS DE 2 AÑOS			POTRANCAS DE MAS DE 1 AÑO			POTRANCAS DE MENOS DE 1 AÑO			POTRILLOS DE MAS DE 1 AÑO			POTRILLOS DE MENOS DE 1 AÑO			POTROS DE MAS DE 1 AÑO			PADRILLOS DE VENTA			PADRILLOS DE MANADA			TOTAL		
	P	M	---	P	M	---	P	M	---	P	M	---	P	M	---	P	M	---	P	M	---	P	M	---	Puros	Mestizos	
																											TOTAL
San Antonio	---	---	---	---	---	---	---	---	---	---	---	---	---	---	---	---	---	---	---	---	---	---	---	---	---	---	---
Valcheta	---	---	---	---	---	---	---	---	---	---	---	---	---	---	---	---	---	---	---	---	---	---	---	---	---	---	---
Venticinco de Mayo	---	---	---	---	---	---	---	---	---	---	---	---	---	---	---	---	---	---	---	---	---	---	---	---	---	---	---
TOTAL	332	---	53	---	34	---	40	---	73	---	24	---	565	---	565	---	---	---	---	---	---	---	---	---	---	---	565

CLYDESDALE

Adolfo Alsina	16	---	10	---	6	---	6	---	22	---	4	---	64	---	64	---	---	---	---	---	---	---	---	---	---	---	---	
Avellaneda	15	---	3	---	3	---	2	---	---	---	1	---	24	---	24	---	---	---	---	---	---	---	---	---	---	---	---	
Barrilоче	6	---	3	---	1	---	1	---	---	---	---	---	15	---	15	---	---	---	---	---	---	---	---	---	---	---	---	
Capital	24	---	1	---	4	---	11	---	3	---	4	---	47	---	47	---	---	---	---	---	---	---	---	---	---	---	---	
Conesa	2	---	1	---	1	---	---	---	4	---	---	---	7	---	7	---	---	---	---	---	---	---	---	---	---	---	---	
El Cuy	27	---	7	---	6	---	7	---	4	---	2	---	53	---	53	---	---	---	---	---	---	---	---	---	---	---	---	
General Roca	39	---	1	---	1	---	1	---	1	---	7	---	49	---	49	---	---	---	---	---	---	---	---	---	---	---	---	
Nuevo de Julio	1	---	---	---	---	---	---	---	---	---	---	---	1	---	1	---	---	---	---	---	---	---	---	---	---	---	---	
Sorquino	---	---	---	---	---	---	---	---	---	---	---	---	---	---	---	---	---	---	---	---	---	---	---	---	---	---	---	---
Pichi Mahuida	7	---	---	---	---	---	---	---	---	---	8	---	8	---	8	---	---	---	---	---	---	---	---	---	---	---	---	
Pilcaniyén	---	---	---	---	---	---	---	---	---	---	---	---	---	---	---	---	---	---	---	---	---	---	---	---	---	---	---	---
San Antonio	---	---	---	---	---	---	---	---	---	---	---	---	---	---	---	---	---	---	---	---	---	---	---	---	---	---	---	---
Valcheta	---	---	---	---	---	---	---	---	---	---	---	---	---	---	---	---	---	---	---	---	---	---	---	---	---	---	---	---
Venticinco de Mayo	7	---	1	---	2	---	1	---	9	---	18	---	38	---	38	---	---	---	---	---	---	---	---	---	---	---	---	
TOTAL	144	---	26	---	23	---	29	---	43	---	44	---	317	---	317	---	---	---	---	---	---	---	---	---	---	---	314	


DEPARTAMENTO O PARTIDO	YEGUAS DE MAS DE 2 AÑOS			POTRANCAS DE MAS DE 1 AÑO			POTRANCAS DE MENOS DE 1 AÑO			POTRILLOS DE MAS DE 1 AÑO			POTRILLOS DE MENOS DE 1 AÑO			POTROS DE MAS DE 1 AÑO			PADRILLOS DE VENTA			PADRILLOS DE MANADA			TOTAL			
	P	M	---	P	M	---	P	M	---	P	M	---	P	M	---	P	M	---	P	M	---	P	M	---	Puros	Mestizos		
																											TOTAL	
Adolfo Alsina	1,702	---	361	---	192	---	267	---	486	---	57	---	2,895	---	419	---	257	---	6,882	---	9,585	---	---	---	---	---	---	0,682
Valcheta	---	---	515	---	350	---	322	---	322	---	205	---	3,483	---	816	---	519	---	9,535	---	5,702	---	---	---	---	---	---	0,535
Avellaneda	1,996	---	428	---	277	---	155	---	971	---	119	---	1,938	---	51	---	73	---	5,702	---	5,702	---	---	---	---	---	---	2,702

RAZA NO ESPECIFICADA

Capital	18	32	50	8	12	704	307	277	1.791
Conesa	868	329	407	41	197	1.825	208	170	5.848
El Cuy	1.705	1.256	982	113	718	7.169	183	147	20.061
General Roca	6.889	3.016	459	18	185	1.459	2.378	1.258	9.964
Nueva de Julio	498	327	412	24	224	3.357	69	44	8.411
Sorquinqco	2.405	613	412	32	183	1.756	40	12	4.453
Pichi Mahuida	1.866	237	230	32	243	2.682	135	132	6.014
Pitcaniyén	1.401	360	460	10	550	7.613	78	63	19.954
San Antonio	7.332	1.064	992	38	33	1.261	41	82	2.725
Valcheta	683	114	177	66	277	4.560	76	68	13.706
Veinticinco de Mayo	4.403	1.162	789	66	1.174	13.195	310	170	36.136
Veinticinco de Mayo	11.411	2.573	1.945	52	4.177	53.781	5.108	3.272	150.480
TOTAL	47.003	8.701	8.642	485	4.177	53.781	5.108	3.272	150.480


TOTALES DEL TERRITORIO DE RIO NEGRO

Adolfo Alsina	460	253	639	11	103	2.895	416	257	7.567
Avellaneda	2.275	621	1.113	59	290	3.493	816	519	12.282
Bariloche	8.831	287	475	20	122	1.938	51	78	5.810
Capital	2.071	77	100	8	28	704	307	277	2.275
Conesa	681	79	100	43	220	1.825	203	170	6.163
El Cuy	2.132	282	512	43	220	1.825	203	170	6.164
General Roca	7.041	1.286	942	113	732	7.169	183	147	20.334
Nueva de Julio	4.582	497	655	36	250	1.453	2.373	1.258	12.305
Sorquinqco	2.420	618	412	24	225	3.857	60	44	8.433
Pichi Mahuida	1.426	256	239	32	186	1.756	40	12	4.576
Pitcaniyén	1.949	313	686	13	256	2.682	135	132	7.057
San Antonio	7.768	1.145	1.133	42	580	7.613	79	68	20.811
Valcheta	758	186	191	6	37	1.261	41	82	2.861
Veinticinco de Mayo	4.497	1.181	817	60	285	4.560	76	68	13.911
Veinticinco de Mayo	11.556	2.620	1.998	90	1.207	13.195	310	170	36.491
TOTAL	62.874	9.572	9.912	553	4.458	53.781	5.103	3.272	160.380
TOTAL	62.874	9.572	9.912	553	4.458	53.781	5.103	3.272	160.380



CAPRINOS





CAPRINOS

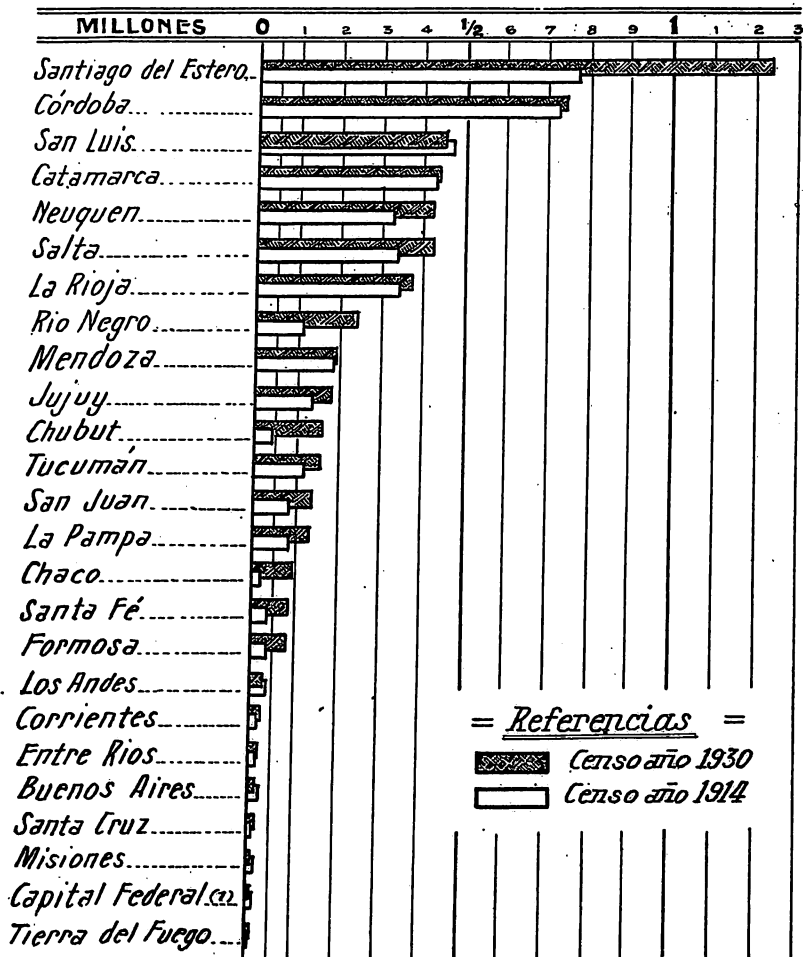


5.647.396


1871

CENSO GANADERO NACIONAL
= LEY 11.563 =

EXISTENCIA DE GANADO CAPRINO
POR PROVINCIAS Y TERRITORIOS
COMPARATIVO CENSOS AÑOS 1914 Y 1930





(*) Inclusive Isla de Martin Garcia



CENSO GANADERO NACIONAL
= LEY 11.563 =

EXISTENCIA DE GANADO CAPRINO DE LA REPUBLICA,
CENSO DEL AÑO 1930 COMPARADO CON LOS CENSOS
MUNDIALES





CAPRINOS

GRAN TOTAL DE LA REPÚBLICA

PROVINCIAS Y TERRITORIOS	HEMBRAS MAYORES DE 1 AÑO			HEMBRAS MENORES DE 1 AÑO			MACHOS MAYORES DE 1 AÑO			MACHOS MENORES DE 1 AÑO			TOTALES DE					TOTAL GENERAL				
	P	M	O	P	M	C	P	M	O	P	M	O	P	M	O	P	M		O			
Capital Federal	-	-	-	-	-	-	-	-	-	-	-	-	-	-	-	-	-	-	2.142			
Buenos Aires	66	5.236	4.274	18	1.218	1.163	-	-	-	-	-	-	16	1.420	847	-	856	706	8.784	6.980		
Santa Fe	-	6.566	43.259	-	2.116	15.615	-	-	-	-	-	-	-	1.146	7.166	-	2.086	11.100	11.924	77.260	15.832	
Córdoba	40	25.621	463.108	15	7.898	126.650	-	-	-	-	-	-	7	2.888	86.495	2	4.863	78.962	39.915	705.205	89.184	
Entre Ríos	8	4.238	5.307	-	1.857	1.900	-	-	-	-	-	-	2	1.186	1.237	1	1.171	1.237	6	8.152	9.081	17.680
Corrientes	-	2.397	9.417	-	814	3.197	-	-	-	-	-	-	-	541	1.886	-	551	2.188	-	4.308	16.088	20.991
Salta	-	2.263	231.853	-	923	77.758	-	-	-	-	-	-	-	407	43.165	-	540	51.019	-	4.133	406.323	410.461
Santiago del Estero	277	17.253	716.047	46	6.808	265.023	-	-	-	-	-	-	57	1.561	71.769	47	3.434	160.442	387	28.554	1.203.861	1.232.822
San Luis	-	17.989	293.004	-	4.091	65.412	-	-	-	-	-	-	-	1.269	21.420	-	2.181	62.631	-	25.480	461.916	457.403
Tucumán	235	3.591	91.716	73	1.143	60.681	-	-	-	-	-	-	27	419	10.050	78	574	19.501	413	5.727	162.214	158.854
Ontamarca	824	3.682	274.550	135	1.204	70.552	-	-	-	-	-	-	81	419	31.240	42	984	47.486	562	6.119	482.777	459.478
Mendoza	653	14.476	119.503	177	3.403	29.621	-	-	-	-	-	-	109	1.013	9.809	119	1.272	17.817	1.063	20.157	176.760	197.980
La Rioja	319	3.051	250.766	23	1.156	62.708	-	-	-	-	-	-	24	481	24.472	24	1.023	48.288	395	5.714	380.684	386.798
Jujuy	126	62	112.651	62	50	30.366	-	-	-	-	-	-	26	86	23.861	17	29	18.560	231	177	185.398	185.805
San Juan	-	7.684	74.914	-	2.139	50.349	-	-	-	-	-	-	-	1.165	7.095	-	1.278	10.938	-	12.326	113.291	125.617
Chaco	-	2.847	52.184	-	910	19.874	-	-	-	-	-	-	-	583	9.422	-	467	13.144	-	4.297	94.624	98.921
Formosa	6	54	42.007	-	-	15.392	-	-	-	-	-	-	-	2	6.707	-	-	11.365	6	56	76.091	76.153
La Pampa	-	18.152	68.195	-	4.213	12.720	-	-	-	-	-	-	-	1.662	4.925	-	2.365	7.397	26.412	88.753	115.165	
Misiones	47	46	2.315	20	4.732	28.397	-	-	-	-	-	-	16	12	338	10	4	480	93	83	3.842	4.013
Chubut	-	14.841	91.354	-	4.732	28.397	-	-	-	-	-	-	4	2.882	15.243	-	2.947	15.467	4	25.002	161.966	176.972
Santa Cruz	-	167	5.488	-	38	1.563	-	-	-	-	-	-	-	73	980	-	48	711	-	876	8.647	9.023
Tierra del Fuego	-	-	7	-	-	4	-	-	-	-	-	-	-	-	-	-	-	-	-	-	16	16
Los Andes	-	-	17.218	-	-	8.782	-	-	-	-	-	-	-	-	2.965	-	-	2.284	-	-	26.250	26.250
Neuquén	-	36.619	264.437	1	9.290	58.181	-	-	-	-	-	-	2	2.988	15.440	3	3.888	22.684	6	52.785	360.692	413.488
Río Negro	139	21.941	136.819	116	7.136	37.234	-	-	-	-	-	-	54	3.028	14.732	28	3.668	16.612	386	35.773	205.397	241.556
TOTALES	2.230	208.229	3.364.896	690	60.173	988.440	-	-	-	-	-	-	425	24.135	361.236	379	38.642	600.779	3.724	326.179	5.315.351	5.647.396

(Continuación)

DEPARTAMENTO o PARTIDO	HEMBRAS MAYORES DE UN AÑO			HEMBRAS MENORES DE UN AÑO			MACHOS MAYORES DE UN AÑO			MACHOS MENORES DE UN AÑO			TOTAL ES			TOTAL GENERAL			
	P	M	O	P	M	O	P	M	O	P	M	O	P	M	O		P	M	O
Rivadavia		135	56	7			27	8									204	71	275
Rojas		12	6	1			5	3									23	17	40
Roque Pérez		56	4				47	3									145	0	154
Saavedra		263	30	1			83	6									397	37	434
Saladillo		19	15	3			3	5									34	56	90
Salto		16	5	3			24	16									60	24	84
San Andrés de Giles		2	16	2				1									1	22	25
San Antonio de Areco		8	4	1			4	3									17	10	27
San Fernando		132	325	48			13	47									182	432	614
San Isidro		6	9	6			2	3									15	25	40
San Nicolás		12	35	10			7	14									29	62	90
San Pedro		24	20	9			11	8									54	41	95
San Vicente		27	11	1			1	1									28	12	41
Suipacha		3					2										8		8
Tandil		118	33	6			37	13									236	56	292
Tapalqué		6					1										7		7
Tornquist		52	120	56			11	9									98	189	287
Trenque Lauquen		40	25	3			15	5									69	38	107
Tres Arroyos	17	34	48	6			29	7									76	83	159
Venaticoco de Mayo		85	88	68			46	5									107	132	239
Vicente López			37					20											60
Villarino		287	79	14			55	18									465	117	582
Zárate		12	21	1			3	27									19	51	70
TOTAL	66	5,236	4,274	1,163	16	1,429	847	8	856	706	108	8,734	6,590	15,322					

3

PROVINCIA DE SANTA FE

DEPARTAMENTO o PARTIDO	Hombres mayores de un año			Hembras menores de un año			Machos mayores de un año			Machos menores de un año			TOTALS			TOTAL GENERAL		
													Puros	Mestizos	Criollos			
	P	M	O	P	M	O	P	M	O	P	M	O						
Belgrano	85	34	—	—	—	—	—	—	—	—	—	—	—	—	—	54	108	162
Caseros	87	32	—	4	33	—	—	—	—	—	—	—	—	—	—	66	68	134
Castellanos	301	226	—	11	17	—	—	—	—	—	—	—	—	—	—	981	453	1.434
Constitución	65	58	—	110	97	—	—	—	—	—	—	—	—	—	—	91	92	183
Garay	235	482	—	9	15	—	—	—	—	—	—	—	—	—	—	435	807	1.242
General López	376	40	—	87	152	—	—	—	—	—	—	—	—	—	—	531	68	599
General Obligado	101	7.019	—	75	8	—	—	—	—	—	—	—	—	—	—	186	18.409	13.595
Iriondo	—	—	—	34	2.892	—	—	—	—	—	—	—	—	—	—	72	92	164
La Capital	105	282	—	9	15	—	—	—	—	—	—	—	—	—	—	175	538	709
Las Colonias	163	383	—	80	71	—	—	—	—	—	—	—	—	—	—	269	611	880
Nueva de Julio	2.814	15.051	—	42	116	—	—	—	—	—	—	—	—	—	—	5.006	25.807	30.813
Rosario	77	863	—	948	5.257	—	—	—	—	—	—	—	—	—	—	114	474	588
San Cristóbal	684	1.867	—	285	727	—	—	—	—	—	—	—	—	—	—	1.329	8.577	4.906
San Javier	77	772	—	20	309	—	—	—	—	—	—	—	—	—	—	161	1.403	1.564
San Gerónimo	208	348	—	96	33	—	—	—	—	—	—	—	—	—	—	422	408	835
San Justo	232	719	—	89	318	—	—	—	—	—	—	—	—	—	—	422	1.407	1.829
San Lorenzo	23	38	—	10	7	—	—	—	—	—	—	—	—	—	—	49	65	114
San Martín	192	166	—	86	57	—	—	—	—	—	—	—	—	—	—	401	309	710
Vera	797	15.582	—	167	5.487	—	—	—	—	—	—	—	—	—	—	1.160	27.574	28.734
Total	6.566	43.259	—	2.126	15.645	—	—	—	—	—	—	—	—	—	—	11.924	77.260	89.184

PROVINCIA DE CÓRDOBA

Calamuchita	185	49.127	—	28	12.623	—	—	—	—	—	—	—	—	—	—	168	75.173	75.841
Capital	—	1.020	—	—	403	—	—	—	—	—	—	—	—	—	—	—	1.657	1.657
Cobán	40	5.223	15	85	1.109	8	—	—	—	—	—	—	—	—	—	702	8.696	9.450
Cruz del Eje	922	70.549	—	375	20.083	2	—	—	—	—	—	—	—	—	—	1.541	108.985	110.528
General Roca	919	221	—	138	77	—	—	—	—	—	—	—	—	—	—	1.244	391	1.685
Ichilfa	3.437	28.625	—	954	8.923	—	—	—	—	—	—	—	—	—	—	5.268	44.053	49.926
Juárez Ce'nan	394	241	—	85	54	—	—	—	—	—	—	—	—	—	—	688	885	1.073
Marcos Juárez	278	128	—	52	27	—	—	—	—	—	—	—	—	—	—	470	246	710
Minas	—	36.976	—	2	10.009	—	—	—	—	—	—	—	—	—	—	2	57.257	57.259
Pocho	812	28.436	—	199	6.843	—	—	—	—	—	—	—	—	—	—	1.150	41.687	42.837
Pumilla	665	21.971	—	202	4.789	2	—	—	—	—	—	—	—	—	—	1.039	32.047	33.078
Río Cuarto	2.094	11.887	—	480	2.408	—	—	—	—	—	—	—	—	—	—	3.028	16.681	19.697
Río Páramo	841	27.050	—	783	8.177	—	—	—	—	—	—	—	—	—	—	1.754	42.598	44.354

(Continuación)

DEPARTAMENTO o PARTIDO	Hembras mayores de un año			Hembras menores de un año			Machos mayores de un año			Machos menores de un año			TOTALES			TOTAL GENERAL		
	P		C	P		M	C	P		M	O	P		M	Q		Hijos	Orfãos
	M			M				M				M						
Río Seco	108	80,080		54	9,711		8	2,149				9,625			170	45,565	45,735	
Río Segundo	292	1,857		110	972		50	297				289			523	2,265	2,788	
San Alberto	8,752	85,452		665	8,116		227	2,822				5,137			5,110	51,828	56,648	
San Javier	950	20,763		369	5,647		52	1,852				8,228			1,858	31,599	38,254	
San Justo	788	2,634		222	708		204	437				888			1,358	4,517	5,875	
Santa María	315	11,921		65	2,855		42	947				2,045			461	17,768	18,229	
Sobremonte	8,691	15,452		1,499	4,952		278	1,247				2,772			6,259	24,424	30,683	
Tercero Abajo	301	237		88	79		45	40				70			525	432	957	
Tercero Arriba	225	674		102	145		70	88				74			447	981	1,428	
Totoral	1,374	19,837		379	3,321		97	1,052				2,473			2,125	20,688	22,813	
Tutumba	2,380	48,408		590	14,980		161	3,850				7,231			3,407	74,409	77,879	
Unión	478	380		127	64		114	61				40			790	651	1,841	
Total	40	25,621	463,103	15	7,598	128,050	7	2,333	86,495	2	4,363	78,952	64	39,915	705,205		745,184	

Colón	275	82	98	21	19	23	36	5	428	111	539				
Comodoro	406	397	160	151	2	138	92	157	100	5	1,601				
Diamante	317	244	64	39	45	65	24	41	350	439	789				
Federación	93	32	23	6	31	15	18	8	165	56	221				
Felidano	1,048	754	346	200	290	172	211	105	1,890	1,261	3,151				
Gualeguay	27	13	5	6	19	9	11	1	62	29	91				
Gualeguaychú	218	184	77	55	49	42	68	14	412	295	707				
La Paz	719	1,640	292	558	136	283	284	456	1,431	2,987	4,369				
Nogoyá	25	564	9	138	5	150		116	89	974	1,013				
Paraná	286	297	169	207	185	91	69	92	659	687	1,346				
Rosario	82	115	29	54	31	31	18	20	152	220	375				
Uruguay	211	42	54	74	88	20	40	3	1	393	533				
Victoria	179	318	69	64	60	43	86	95	394	515	909				
Villaguay	457	650	168	247	147	195	154	180	921	1,272	2,193				
Total	8	4,238	5,307	1,557	1,900	2	1,186	1,237	1	1,171	1,237	6	8,152	9,631	17,839

PROVINCIA DE ENTRE RÍOS

PROVINCIA DE CORRIENTES

Débil Vista	28	170	12	09	8	40	7	33	65	397	882
Barón de Astrada	10	20	14	11	5	4	4	8	49	40	82
Total	20	219	5	12	10	44	7	68	47	407	400

Concepción	46	169	26	44	11	97	15	31	97	271	968
Cururú Quetía	364	765	68	380	63	386	28	349	417	1,580	1,997
Impedrado	42	688	12	272	0	142	5	170	65	1,272	1,887
Esquina	981	1,898	355	689	108	382	276	373	1,810	8,342	5,152
General Paz	—	291	5	97	—	97	—	59	5	514	519
Goya	205	345	81	107	66	54	75	09	427	575	1,002
Itamí	—	174	—	—	—	83	—	21	—	267	267
Juzarín	6	87	—	105	—	24	—	24	6	340	246
Jayalle	14	138	4	55	4	37	4	14	26	109	225
Mburucuyá	72	195	24	67	13	45	14	37	123	944	467
Mercedes	160	620	82	274	55	40	33	52	330	986	1,316
Monte Caseros	8	150	—	10	3	10	7	54	18	239	257
Paso de los Libres	45	15	18	—	14	7	3	1	80	23	103
Saladas	16	277	8	76	1	48	6	65	81	468	497
San Osmo	—	166	—	59	—	86	—	88	—	290	293
San Isais del Palmar	174	1,211	34	868	31	211	13	320	252	2,010	2,262
San Martín	25	12	13	18	5	10	14	6	57	44	101
San Miguel	6	163	1	54	2	53	1	88	10	306	316
San Roque	62	218	35	68	7	33	24	42	118	361	479
Santo Tomé	20	105	—	50	8	42	—	57	28	264	312
Sauce	163	1,509	28	477	32	229	24	345	262	2,364	2,616
Total	2,397	9,417	314	3,197	541	1,885	551	2,183	4,308	16,668	20,991

PROVINCIA DE SALTA

Ayco	298	38,894	150	5,158	56	2,824	105	3,859	609	24,670	25,279
Cachí	—	38,438	—	5,843	—	4,103	—	2,708	—	85,677	35,677
Catayote	—	9,413	—	8,153	—	1,470	—	2,186	—	16,227	16,227
Caldera	70	4,528	21	1,550	2	559	6	334	99	7,468	7,567
Campo Santo	88	8,881	6	1,286	2	633	4	760	50	6,114	6,104
Candelaria	96	3,960	86	878	28	443	16	643	171	4,924	5,095
Capital	—	5,504	—	1,686	—	708	—	1,275	—	9,145	9,145
Carrillos	15	883	5	991	3	153	20	286	43	1,712	1,755
Chiconas	—	5,014	—	1,733	—	723	—	1,338	—	8,808	8,808
Guachipas	47	6,148	18	2,403	8	1,178	10	2,051	88	11,773	11,861
Iraya	—	5,665	—	2,047	—	1,325	—	1,182	—	10,226	10,226
La Poma	191	6,109	97	1,387	—	740	—	824	—	9,054	9,054
La Viña	57	1,980	14	764	9	377	41	589	121	8,669	8,790
Metán	—	23,792	—	6,901	—	4,013	—	5,254	—	40,055	40,055
Molinos	230	17,100	98	6,694	58	3,921	76	4,861	148	32,576	33,088
Orán	375	47,285	346	17,976	143	10,263	118	12,960	1,482	88,490	89,972
Rivadavia	85	9,013	77	8,843	8	1,195	10	2,610	219	16,105	16,384
Rosario de la Frontera	—	19,939	—	6,522	—	8,896	—	4,322	—	84,673	84,713
Rosario de Lerma	200	18,397	50	5,750	16	3,850	46	3,674	812	31,674	31,986
San Carlos	—	2,260	—	851	—	243	—	651	—	4,005	4,005
Santa Victoria	—	2,260	—	851	—	243	—	651	—	4,005	4,005
Total	3,268	281,880	923	77,758	607	48,166	540	52,033	4,133	406,928	410,461

PROVINCIA DE SANTIAGO DEL ESTERO

DEPARTAMENTO o PARTIDO	Hembras mayores de un año			Hembras menores de un año			Machos mayores de un año			Machos menores de un año			TOTAL ES			TOTAL GENERAL	
	P		M	P		M	P		M	P		M	Puros		Mestizos		Otílos
Aguirre		1,029	19,393		236	6,889	146	2,709	198	3,878		1,659	32,840		34,503		
Alberdi	8	105	9,308	4	30	4,238	6	1,161	5	2,275	19	175	16,997		17,191		
Atamisqui			13,760			6,539		1,942		2,636			24,367		24,867		
Avellaneda	229	374	22,977	42	81	8,136	55	2,635	42	5,243	368	627	38,997		39,992		
Belgrano		624	4,427		195	1,588	58	662		1,071		929	7,754		8,683		
Capital		391	41,448		120	13,381	31	2,324		6,238		733	63,391		64,124		
Copo		197	12,192		127	6,027	43	1,659	40	2,639		407	23,517		22,924		
Choya		2,705	47,730		911	16,564	206	3,936	718	10,102		4,540	78,341		82,881		
Figueras		570	35,192		194	12,568	60	3,630	110	6,912		934	58,362		59,296		
Giménez		1,549	35,251		663	14,978	74	2,892	49	4,643		2,335	57,767		60,102		
Guanayán		999	26,371		312	9,609	62	2,171	244	5,854		1,617	44,005		45,622		
La Banda		1,329	30,631		763	12,087	111	2,811	205	5,391		2,408	50,923		53,331		
Loreto		795	27,084		298	10,316	34	2,626	54	5,409		1,181	45,485		46,616		
Matará		199	18,658		60	7,517	10	2,237	60	4,450		329	32,862		33,191		
Mitro		92	14,103		18	4,285	5	1,976	2	2,370		117	22,585		22,702		
Moreno		1,725	45,577		531	17,795	176	4,526	354	12,658		2,786	80,496		83,282		
Ojo de Agua		893	41,141		330	14,167	81	3,263	155	12,407		1,459	70,978		72,437		
Pellegrini		865	38,693		267	12,293	82	3,459	87	6,642		1,301	56,009		57,304		
Quebrachos		454	40,967		144	13,403	19	3,345	91	9,983		708	67,701		68,409		
Río Hondo		90	59,916		44	21,731	21	4,033	8	9,737		163	95,417		95,580		
Rivadavia		7	1,207			464		116	2	379		9	2,153		2,159		
Robles		129	15,943		39	5,647	11	1,523	26	3,551		205	26,664		26,869		
Sahyina		377	35,780		201	13,887	67	6,437	717	7,761		1,717	63,815		64,532		
San Martín		591	23,327		307	9,290	40	2,273	311	4,832		1,249	39,722		40,971		
Sarmiento		125	12,327		59	4,763	28	1,407	7	2,964		219	21,466		21,685		
Silipica		47	9,342		35	4,143		316	6	2,063		88	16,390		16,478		
Veintiocho de Marzo		995	38,376		288	13,483	135	5,131	241	8,493		1,659	65,427		67,036		
Total	237	17,256	716,047	46	6,309	265,624	57	1,561	71,769	47	3,434	150,442	387	28,554	1,203,881	1,232,822	

PROVINCIA DE SAN LUIS

Ayaacucho	1,744	62,423	615	8,204	137	5,199	439	16,180	2,935	92,001	94,030
Capital	2,863	34,193	546	8,368	231	2,567	268	5,537	3,908	50,665	54,573
Coronel Pringles	2,074	41,597	447	8,442	138	2,950	240	4,544	2,905	57,540	60,445
Ohnesbuco	1,431	24,510	222	6,070	108	1,497	111	4,270	1,872	86,365	88,237
General Belgrano	1,107	49,391	374	13,253	88	8,027	229	8,992	1,795	68,000	70,394
Junín	2,231	30,248	690	9,182	209	2,985	300	5,540	3,455	47,261	50,716

Pedernera	5.784	12.853	1.052	2.058	342	498	851	7.628	16.233	23.857
San Martín	755	43.853	196	9.849	21	3.417	72	984	63.264	64.248
Total	17.939	298.004	4.091	65.413	1.269	21.429	2.181	52.091	25.480	481.926

PROVINCIA DE TUCUMÁN

Burruyacu	100	18.699	25	4.535	13	1.455	10	3.593	148	23.285	23.433
Capital	790	—	1	138	1	100	—	153	792	410	1.202
Cruz Alta	80	2.932	35	27	4	349	21	460	66	4.662	4.870
Chigüigasta	29	4.409	11	1.814	—	417	1	1.264	41	7.904	7.945
Famallá	74	18.419	21	70	13	68	17	63	16	623	764
Graneros	57	890	23.751	345	8.571	6	107	5.003	1.491	39.684	41.289
Leales	22	7.473	6	2.744	2	45	733	9	1.509	90	94
Monteros	2	1	289	98	—	52	—	38	2	6	425
Río Chico	7	3.415	—	1.166	—	363	—	953	10	5.870	5.880
Tafí	5	21.632	—	5.862	1	2.362	—	3.876	6	38.792	33.788
Trance	1.712	13.757	716	4.715	247	1.808	—	2.890	9.057	28.165	26.222
Total	3.591	91.716	78	1.148	30.694	27	419	19.804	574	162.214	158.354

PROVINCIA DE CATAMARCA

Ambato	25	566	10.539	15	224	2.439	2	90	1.091	10	172	1.766	52	1.052	15.882	16.986
Anacafí	58	4	80.084	19	5	8.232	7	3	2.940	20	—	5.799	99	12	47.055	47.166
Andalgualá	12	17	20.223	4	7	6.331	1	6	3.403	—	15	8.965	17	45	33.921	33.953
Roldán	—	—	42.429	—	—	10.917	—	—	5.052	—	—	5.865	—	—	68.762	68.762
Cajayán	30	412	24.202	10	110	7.147	50	18	2.839	10	132	8.980	100	667	37.663	38.435
Capital	2	1	2.215	—	—	737	8	—	33	—	—	319	5	1	3.823	3.828
El Alto	691	24.414	—	237	7.892	—	—	96	2.769	—	172	5.409	—	1.196	40.514	41.710
La Paz	128	1.164	22.260	68	418	10.471	7	118	9.254	—	846	6.231	198	2.041	49.209	51.445
Paclín	—	—	10.301	—	—	8.077	—	—	1.079	—	—	1.789	—	—	16.140	16.140
Piedra Blanca	205	2.728	—	61	—	278	—	28	295	—	15	295	—	804	8.967	4.271
Pomán	110	11.281	—	40	8.169	—	—	18	1.180	—	10	1.823	—	178	17.459	17.653
Santa María	148	20.953	4	12	4.944	—	4	6	2.879	—	106	2.814	20	166	31.590	31.778
Santa Rosa	85	98	14.506	16	20	4.914	5	17	1.322	2	17	2.585	57	152	28.827	28.580
Tinogasta	6	27.351	—	6	7.311	—	—	—	8.276	—	—	4.843	—	11	42.293	42.294
Valle Viejo	12	160	4.120	—	70	1.808	2	84	297	—	55	969	14	819	6.602	7.025
Total	3.041	3.582	274.550	185	1.304	79.532	81	419	31.240	42	994	47.435	562	6.189	482.777	439.478

PROVINCIA DE MENDOZA

Capital	—	—	—	—	—	279	—	—	71	—	—	9	—	—	359	359
General Alvear	400	4.139	78	—	361	983	54	52	400	48	175	704	575	2.997	6.290	9.862
Godoy Cruz	—	1.635	—	—	—	416	—	—	214	—	—	174	—	—	2.442	2.442
Guamallén	1	754	—	—	—	34	—	—	28	—	—	28	—	1	839	840

(Continuación)

DEPARTAMENTO o PARTIDO	Hembras mayores de un año			Hembras menores de un año			Machos mayores de un año			Machos menores de un año			Puros			Mestizos			Criollos			TOTAL GENERAL
	P	M	C	P	M	C	P	M	C	P	M	C	P	M	C	Puros	Mestizos	Criollos				
Junín	9	249	269	8	60	61	4	88	35	2	71	44	18	418	891	822						
La Paz	—	719	12,842	—	61	3,275	—	47	945	—	65	2,087	—	892	19,119	20,011						
Las Heras	78	1,018	6,279	38	279	995	4	119	692	11	67	291	121	1,478	8,187	9,786						
Lavalle	13	1,311	29,143	9	319	6,892	2	115	2,247	9	295	5,669	27	1,940	36,951	38,918						
Luján	14	3,964	8,662	—	1,389	1,990	2	382	852	1	285	1,649	17	6,020	19,153	19,190						
Maldad	1	14	3,576	—	5	602	—	1	411	—	22	304	1	22	4,893	4,916						
Mendoza	1	118	1,998	—	25	612	—	10	929	—	17	575	1	165	3,449	3,615						
San Carlos	52	639	7,795	35	93	1,990	5	12	564	—	19	1,054	92	753	11,410	12,255						
San Martín	—	46	8,768	—	20	900	—	4	289	—	—	710	—	70	5,649	5,713						
San Rafael	97	8,566	36,438	24	680	8,573	38	193	2,117	54	188	3,881	209	4,577	50,512	55,398						
Santa Rosa	—	102	4,974	—	30	1,231	—	7	405	—	18	651	—	157	7,251	7,408						
Tandil	2	188	8,118	—	29	613	—	16	249	—	51	372	2	284	4,346	4,632						
Tucumán	—	252	1,175	—	105	170	—	22	66	—	19	139	—	398	1,510	1,903						
Total	658	14,476	119,599	177	3,406	29,621	109	1,018	9,809	119	1,273	17,817	1,083	30,167	176,750	197,980						

Araujo	—	2,881	—	—	—	301	—	—	298	—	—	524	—	—	4,504	4,504			
Capital	11	140	17,420	—	20	4,767	2	15	1,732	2	10	3,405	15	185	27,344	27,544			
Ostro Barros	—	2	10,974	—	8	2,260	—	1	82	—	2	945	—	8	15,014	15,022			
Ohilicito	—	870	13,899	—	305	2,332	—	124	1,114	—	289	1,343	—	1,538	18,693	20,231			
Fuaminta	—	8	15,310	—	—	2,535	—	2	1,469	—	—	1,349	—	—	20,553	20,668			
General Belgrano	15	374	23,617	10	246	6,742	2	25	1,463	—	18	5,179	27	663	36,970	37,660			
General Lamadrid	—	—	—	—	15	2,533	—	9	1,349	—	20	1,536	—	96	12,387	12,483			
General Lavalle	50	274	18,652	4	20	4,063	10	26	1,997	12	85	2,473	76	354	28,326	28,756			
General Ocampo	—	322	13,388	—	—	4,171	—	25	1,197	—	490	2,138	—	936	20,886	21,825			
General Roca	—	319	24,135	—	112	4,171	2	31	2,997	—	73	2,872	54	500	35,458	36,012			
General Sarmiento	—	427	25,000	—	168	6,327	—	198	2,997	—	120	2,431	—	908	36,656	37,563			
Gobernador Gordillo	—	194	22,540	—	155	5,167	—	30	1,752	—	2	5,638	—	381	35,057	35,463			
Independencia	—	48	5,477	—	34	1,874	—	6	728	—	7	1,342	—	90	9,421	9,511			
Pelagio B. Luna	—	—	8,628	—	784	—	—	—	236	—	—	688	—	—	5,258	5,258			
Rivadavia	—	—	22,925	—	—	5,695	—	—	2,318	—	—	4,865	—	—	35,233	35,233			
Sanagasta	—	—	1,865	—	—	554	—	—	232	—	—	276	—	—	2,917	2,917			
San Martín	38	20	11,787	6	1	3,102	2	1	827	10	20	4,153	56	42	19,849	19,947			
Vélez Sarsfield	153	—	9,126	8	—	3,236	6	—	1,044	—	—	2,063	167	—	16,069	16,226			
Total	319	3,051	250,766	28	1,156	62,208	24	481	24,472	24	1,028	43,238	395	5,714	380,684	386,701			

PROVINCIA DE LA RIOJA

PROVINCIA DE JUJUY

Capital	14	11.651	10	8.478	6	1.851	7	2.040	37	19.020	19.057
Cochinoca	16	28.792	12	6.203	15	6.089	6	3.983	49	45.007	45.116
Del Carmen	118	2.003	8	384	13	429	17	482	33	4.378	4.493
Humbauca	17	18.114	6	4.915	4	4.108	6	2.492	57	20.629	20.696
Ledesma		928		196		298		116		1.533	1.533
Gobernador Tello		689		353		195		107		1.234	1.224
Rinconada		4.116		1.848		1.503		921		7.887	7.887
San Antonio		3.396		1.190		459		696		5.743	5.740
San Pedro	12	1.645	17	892	8	296		403	37	8.086	8.078
Santa Bárbara		2.772		1.084		581		808		5.245	5.245
Santa Catalina		3.094		881		1.006		872		5.943	5.943
Tucare	1	14.387		8.978	1	2.846		2.105	2	22.661	22.663
Tumbaya		17.138		4.794		3.149		2.866		27.942	27.943
Yavi		8.501		4.075		968		649		6.108	6.193
Total	126	112.651	62	30.366	26	23.861	29	18.520	177	185.398	185.806

PROVINCIA DE SAN JUAN

Alberdión	8	1.208		842		85		252	8	1.887	1.890
Angaco Norte	188	1.537	18	468	18	107	4	447	178	2.543	2.722
Angaco Sud	61	1.025	48	387	6	69	28	294	133	1.775	1.908
Calingasta	210	558	16	99	12	34	5	26	248	717	960
Capital		26		11		4		37		68	68
Caucete	108	2.932	48	820	28	250	19	205	198	8.773	8.971
Concepción	15	178	8	86		46		86	18	291	309
Desamparados	42		6			11		15	15	74	74
Iglesia	734	6.184	238	1.298	95	552	100	825	1.147	8.883	9.986
Jachal	2.687	25.890	399	4.284	189	2.054	197	2.425	3.472	34.593	35.065
Nuevo de Julio		613		154		43		49		859	859
Pocitos	37	1.704	39	663	8	248	41	145	94	2.790	2.884
Rivadavia	4	1.182		292	4	103		144	8	1.750	1.728
Santa Lucía		236		114		136		128		591	591
Sarmiento	1.841	6.743	454	1.874	176	699	242	994	2.253	9.772	12.025
Trinidad	109	157	21	84	4	31	2	39	196	805	441
Uñán		186		11		4		4		157	157
Valle Fértil	1.831	18.476	789	8.374	544	2.257	447	3.363	3.551	32.490	36.041
Veinticinco de Mayo	428	6.061	197	2.190	88	402		1.448	897	10.041	10.988
Total	7.684	74.914	2.199	20.849		7.095	1.278	10.993	12.326	113.291	125.617

TERRITORIO DEL CHACO

Campo del Obleo	676	24.594	268	7.843	99	2.964	185	5.854	1.178	37.755	38.928
Martínez de Hoz	48	1.418	20	441	2	384	22	350	90	2.543	2.633

(Continuación)

DEPARTAMENTO O PARTIDO	Hembras mayores de un año			Hembras menores de un año			Machos mayores de un año			Machos menores de un año			TOTALES			TOTAL GENERAL
	P	M	C	P	M	C	P	M	O	P	M	O	Puros	Mestizos	Criollos	
Napalpi		169	2,584		70	1,053		48	473		54	752		836	4,812	5,148
Resistencia		256	5,464		99	1,810		75	1,053		64	1,324		494	9,651	10,145
Río Bermejo		58	339		19	110		20	30		11	100		108	629	737
Río Tencó		870	8,888		110	3,940		81	2,217		45	2,371		606	17,316	17,932
Topenaga		707	11,838		280	4,628		239	2,269		76	2,967		1,802	21,702	23,004
Tobas		65	1,09		49	40		24	32		50	26		188	216	404
Total	6	2,347	52,184		910	19,874		588	9,432		457	18,144		4,297	94,824	98,921

TERRITORIO DE FORMOSA

Bermejo			8,759			3,269			1,503			2,128			15,659	15,659
Capital			754		188				185			120			1,217	1,217
Laishi			153		39				41			31			267	267
Patifo	6	50	11,432		4,591				2,390			3,571	6	50	21,884	21,940
Pilaga			930		310				241			244			1,725	1,725
Yilgomayo			505		119				98			64			738	786
Pirane		4	843		167			2	120			125		6	1,255	1,261
Ramón Lista			18,658		6,709				2,239			5,702			38,299	38,299
Total	6	54	42,007		15,332			21	6,707			11,935	6	56	76,091	76,153

TERRITORIO DE LA PAMPA

Atréneó			72		35	25			8			46		373	152	525
Calen Okieu		691	198		116	80			40			39		919	348	1,267
Capital		977	132		131	22			16			12		648	182	830
Custriló		325	17		74	2			74			44		507	25	532
Conhelo		1,076	1,782		327	420			144			202		1,735	2,091	4,429
Curacó		274	7,735		120	2,486			97			1,759		564	13,045	13,610
Chalileo		1,980	7,475		266	1,588			746			744		2,413	10,554	12,967
Chapaleoffi		147	23		29	10			1			—		202	40	242
Chilealé		1,528	12,163		278	1,438			402			876		1,970	14,875	16,845
Guatraché		129	94		40	11			9			10		206	124	330
Huacal		772	1,093		207	351			178			111		1,155	1,810	2,968
Laventuel		3,239	3,892		632	993			204			498		1,437	5,290	9,717
Lihual Chalei		777	3,058		128	441			175			121		1,064	2,464	3,528
Limay Mahuida		551	8,377		104	1,767			725			177		1,254	6,886	10,309

TERRITORIO DE SANTA CRUZ

DEPARTAMENTO o PARTIDO	Hembras mayores de un año			Hembras menores de un año			Muchos mayores de un año			Muchos menores de un año			TOTALES			TOTAL GENERAL	
	P		M	P		M	P		M	P		M	Puros		Mestizos		Orijinos
Corral Aike			75				28				18						118
Deseado			2.234			681					308						3.446
Guar Aike			70		104	26			7		87		10				181
Lago Argentino			2		162				1		25				8		241
Lago Buenos Aires					1.540						240						2.301
Magallanes					327				1		40						421
Martin Irigoyen																	—
Río Chico			95		987		62		64		267		38				2.198
Total	167	5.483		88	1.564		78	980		711	48	376	8.647	9.023			

TERRITORIO DE TIERRA DEL FUEGO

San Sebastián			7				4				2						16
Total			7				4				2						16

TERRITORIO DE LOS ANDES

Antofagasta de la Sierra			2.001				549				373						3.163
Pastos Grandes			2.806				477				420						3.954
San Antonio de los Cobres			5.155				1.176				917						7.794
Susques			7.250				1.580				1.525						11.337
Total			17.213				3.782				2.906						26.250


TERRITORIO DE NEUQUÉN

Alumine			4.756				1.514				947						27.755
Añelo			13.783				4.463				597						7.845
Capital			6.461				661				87						10
Confluencia			2.773				198				437						14.498
Collon Curú			20				980				504						8.866
Ojos Malos			637				6.320				1.247						28.544
Total			20.150				12				2.406						28.544


Catán Lili	3,128	28,755	1,316	4,329	2	371	1,479	750	2,709	2	5,565	32,260	97,827
Raiiches	649	4,675	244	1,719	—	46	305	87	643	—	1,026	7,947	8,373
Lacar	1,417	8,253	488	1,191	1	145	444	271	503	1	2,296	5,941	7,653
Iconopá	4,465	28,506	1,091	5,667	—	256	1,821	324	2,113	—	6,136	88,112	44,243
Los Lagos	2,084	1,315	464	243	—	201	129	236	163	—	2,985	1,850	4,895
Minas	1,100	27,976	403	9,255	—	93	1,413	112	2,357	—	6,680	41,007	42,715
Norquín	4,501	33,390	1,469	10,865	—	232	1,522	478	3,902	—	—	49,617	56,297
Pehuélches	—	23,772	—	4,823	—	—	1,534	—	1,844	—	—	31,473	31,478
Pionn Loufú	2,077	5,200	144	169	—	117	216	16	23	—	2,354	5,632	7,976
Piquanches	5,533	39,763	1,359	6,769	—	426	1,967	717	2,313	—	8,085	51,312	59,397
Zapala	3,529	15,915	543	1,936	—	412	939	240	652	—	4,724	19,442	24,166
Total	36,619	264,437	9,290	58,131	2	2,938	15,440	3,893	22,634	6	52,795	360,692	413,433

TERRITORIO DE RÍO NEGRO

Adolfo Akinsa	177	1,547	33	412	1	8	163	55	264	1	268	2,385	2,655
Avelaneda	449	3,785	41	973	5	40	585	2	474	17	597	5,817	6,431
Bariloche	1,916	3,833	847	1,179	5	449	510	859	1,057	5	3,571	6,129	9,705
Capital	10	530	—	28	—	1	133	—	22	—	11	753	769
Comesa	185	2,312	50	735	—	70	489	1	218	1	352	3,754	4,107
Pi Cuy	3,271	29,907	613	6,396	1	463	2,200	412	2,243	1	4,759	40,755	45,515
General Roca	1,941	11,837	439	2,001	2	192	723	128	336	3	2,700	15,542	13,245
Nuevo de Julio	—	7,755	13	3,122	—	3	320	10	914	—	88	12,611	12,694
Norquino	—	325	13	1,246	—	4	659	50	595	—	517	6,316	6,833
Pichi Mahuida	40	116	553	133	10	2	76	—	123	70	118	898	1,086
Pleñnyén	100	9,410	17,573	45	3,402	1,036	1,915	19	1,555	2,472	15,488	27,517	43,186
San Antonio	—	—	—	—	—	—	—	—	—	—	—	—	—
Valcheta	463	12,566	5	73	3,033	34	1,432	4	1,314	12	706	13,373	19,096
Volcánico de Mayo	40	3,621	41,200	43	1,477	631	5,013	2	6,027	90	6,603	64,530	71,234
Total	21,941	136,319	7,136	37,234	54	3,033	14,792	23	16,612	336	35,773	205,397	241,550




ASNALES y MULARES



ASNALES Y MULARES

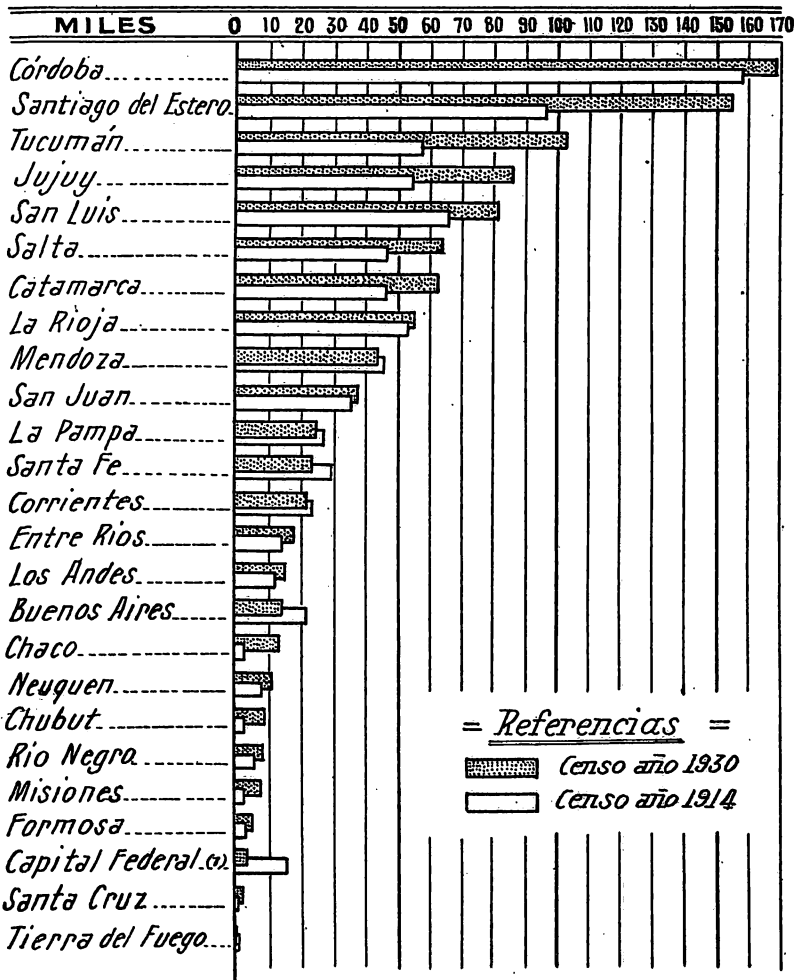


1.039.420



CENSO GANADERO NACIONAL
= LEY 11.563 =

EXISTENCIA DE GANADOS ASNAL Y MULAR
POR PROVINCIAS Y TERRITORIOS
COMPARATIVO CENSOS AÑOS 1914 Y 1930



(*) Inclusive Isla de Martín García

REPUBLICAN PARTY

STATE OF TEXAS

CONSTITUTION

ARTICLE I

SECTION 1

ALL LEGISLATIVE POWERS SHALL BE VESTED IN A SENATE AND HOUSE OF REPRESENTATIVES

SECTION 2

THE SENATE SHALL BE COMPOSED OF SENATORS

SECTION 3

THE HOUSE OF REPRESENTATIVES SHALL BE COMPOSED OF REPRESENTATIVES

SECTION 4

THE SENATE SHALL BE ELECTED BY THE QUALIFIED ELECTORS OF THE SEVERAL COUNTIES

SECTION 5

THE HOUSE OF REPRESENTATIVES SHALL BE ELECTED BY THE QUALIFIED ELECTORS OF THE SEVERAL COUNTIES

SECTION 6

THE SENATE SHALL BE ELECTED BY THE QUALIFIED ELECTORS OF THE SEVERAL COUNTIES

SECTION 7

THE HOUSE OF REPRESENTATIVES SHALL BE ELECTED BY THE QUALIFIED ELECTORS OF THE SEVERAL COUNTIES

SECTION 8

THE SENATE SHALL BE ELECTED BY THE QUALIFIED ELECTORS OF THE SEVERAL COUNTIES

SECTION 9

THE HOUSE OF REPRESENTATIVES SHALL BE ELECTED BY THE QUALIFIED ELECTORS OF THE SEVERAL COUNTIES

SECTION 10

THE SENATE SHALL BE ELECTED BY THE QUALIFIED ELECTORS OF THE SEVERAL COUNTIES

SECTION 11

THE HOUSE OF REPRESENTATIVES SHALL BE ELECTED BY THE QUALIFIED ELECTORS OF THE SEVERAL COUNTIES

SECTION 12

THE SENATE SHALL BE ELECTED BY THE QUALIFIED ELECTORS OF THE SEVERAL COUNTIES

SECTION 13

THE HOUSE OF REPRESENTATIVES SHALL BE ELECTED BY THE QUALIFIED ELECTORS OF THE SEVERAL COUNTIES

SECTION 14

THE SENATE SHALL BE ELECTED BY THE QUALIFIED ELECTORS OF THE SEVERAL COUNTIES

SECTION 15

THE HOUSE OF REPRESENTATIVES SHALL BE ELECTED BY THE QUALIFIED ELECTORS OF THE SEVERAL COUNTIES

SECTION 16


THE SENATE SHALL BE ELECTED BY THE QUALIFIED ELECTORS OF THE SEVERAL COUNTIES

SECTION 17

THE HOUSE OF REPRESENTATIVES SHALL BE ELECTED BY THE QUALIFIED ELECTORS OF THE SEVERAL COUNTIES

CENSO GANADERO NACIONAL
= LEY 11.563 =

EXISTENCIA DE GANADOS ASNAL Y MULAR DE LA REPUBLICA,
CENSO DEL AÑO 1930 COMPARADO CON LOS CENSOS
MUNDIALES



ASNALES Y

GRAN TOTAL DE

PROVINCIAS Y TERRITORIOS	BURRAS			BURROS			BURRITOS			BURRITAS		
	P	M	C	P	M	C	P	M	C	P	M	C
	Capital Federal	—	—	—	—	—	—	—	—	—	—	—
Buenos Aires	259	732	766	156	659	557	44	176	173	43	158	184
Santa Fe	52	1.030	583	60	711	487	10	203	100	2	229	94
Córdoba	10	530	12.813	54	362	10.840	2	123	2.737	3	98	2.102
Entre Ríos	22	792	645	44	589	490	16	141	113	5	163	96
Corrientes	—	1.086	3.424	11	489	1.532	—	327	463	—	243	418
Salta	—	148	18.568	8	72	10.320	—	35	3.603	—	19	3.174
Santiago del Estero	2	457	27.047	11	495	25.096	—	165	8.952	—	114	6.340
San Luis	—	260	5.950	8	254	6.265	—	69	1.511	—	61	1.264
Tucumán	124	22	7.744	118	34	5.132	6	4	2.133	4	16	1.613
Catamarca	25	35	22.541	27	36	13.846	6	11	6.089	8	10	4.676
Mendoza	28	175	1.742	36	152	1.290	3	26	534	4	28	377
La Rioja	3	61	14.441	14	34	16.127	2	29	4.233	3	15	3.261
Jujuy	2	16	35.039	4	9	22.322	2	2	7.143	2	1	5.952
San Juan	—	112	5.887	—	185	5.543	—	34	1.518	—	31	1.164
Chaco	—	33	485	—	57	560	—	10	123	—	17	111
Formosa	—	3	325	—	6	232	—	—	88	—	—	72
La Pampa	—	205	424	—	192	593	—	47	97	—	53	110
Misiones	—	12	104	1	21	157	—	3	40	—	—	15
Chubut	4	44	217	8	65	280	—	24	83	—	19	46
Santa Cruz	—	1	72	1	1	73	—	8	1	—	9	—
Tierra del Fuego	—	—	—	—	—	1	—	—	—	—	—	—
Los Andes	—	—	7.370	—	—	4.784	—	—	1.277	—	—	1.043
Neuquén	—	2	237	2	19	291	—	—	83	—	8	79
Río Negro	—	205	139	3	99	256	—	35	45	2	31	36
TOTALES	530	5.961	161.563	566	4.491	127.124	91	1.472	41.145	76	1.323	32.172

(1) En el total que se consigna están incluidos "Asnales y mulares".

MULARES

LA REPÚBLICA

MULOS			MULAS			TOTAL DE ASNALES			TOTAL DE MULARES			TOTAL GENERAL	
P	M	C	P	M	C	P	M	C	P	M	C	Asnales	Mulares
—	—	—	—	—	—	—	—	—	—	—	—	—	(1) 2.610
—	2.710	1.660	—	3.544	2.506	501	1.725	1.620	—	6.254	4.166	3.856	10.420
—	3.708	4.443	—	4.819	6.283	124	2.173	1.264	—	8.027	10.726	3.561	18.763
—	8.009	56.060	—	9.566	66.003	69	1.113	28.492	—	17.575	122.063	29.674	139.633
—	4.271	3.458	—	4.439	4.110	87	1.685	1.344	—	8.710	7.563	3.116	16.273
—	2.610	6.402	—	3.590	10.527	11	2.145	5.833	—	6.200	16.929	7.994	23.129
—	699	13.044	—	765	18.391	3	274	30.665	—	1.464	31.435	30.947	32.899
—	1.634	37.930	—	1.869	44.693	13	1.231	67.435	—	3.503	82.623	68.679	86.126
—	2.581	27.053	—	3.332	31.508	8	644	14.990	—	5.913	58.561	15.642	64.474
—	1.552	33.144	—	1.181	49.304	252	76	16.622	—	2.733	32.948	16.950	35.681
—	60	6.591	—	68	7.879	66	92	47.152	—	123	14.470	47.310	14.598
—	2.991	12.213	—	3.354	20.020	71	381	3.943	—	6.345	32.233	4.395	38.578
—	64	8.132	—	60	9.075	22	139	33.062	—	124	17.257	33.223	17.331
—	107	6.737	—	135	8.345	10	28	70.456	—	242	15.532	70.494	15.324
—	915	8.998	—	1.353	12.693	—	312	14.112	—	2.268	21.691	14.424	23.959
—	560	4.613	—	742	6.344	—	117	1.279	—	1.302	10.957	1.396	12.259
—	93	1.498	—	75	2.107	—	9	767	—	163	3.605	776	3.773
—	1.947	7.668	—	2.437	9.547	—	497	1.224	—	4.434	17.215	1.721	21.649
—	467	2.297	—	677	3.866	1	36	316	—	1.144	6.163	353	7.307
—	312	2.313	—	313	3.615	12	152	626	—	1.625	5.923	790	7.553
—	146	598	—	152	936	1	19	146	—	293	1.534	166	1.332
—	—	1	—	—	1	—	—	1	—	—	2	1	2
—	—	268	—	—	393	—	—	14.474	—	—	666	14.474	666
—	172	4.163	—	306	5.339	2	29	690	—	473	9.502	721	9.930
—	706	2.202	—	727	3.702	5	370	476	—	1.433	5.904	351	7.337
—	86.814	251.536	—	43.554	323.192	1.263	13.247	362.004	—	30.363	579.723	376.514	660.096

TOTAL GENERAL 1.039.420

ASNALES Y MULARES PROVINCIA DE BUENOS AIRES

DEPARTAMENTO o PARTIDO	BUERAS			BUEROS			BURRITOS			BURRITAS			MULOS			MULAS			TOTALES						TOTAL GENERAL									
	P	M	C	P	M	C	P	M	C	P	M	C	P	M	C	P	M	C	P	M	C	P	M	C		M	O							
La Plata	9	11	2				9	1							4						5	9	3	11	9	52								
Adolfo Alsina			6				1	1							43						71	68	1	7	88	101								
Alberti			4				1	2							13						13	23			13	28								
Almirante Brown			1				2	5							3						7	6	3	12	9	33								
Avellaneda			2				25														124		32			126	158							
Ayacucho	5		13	2	19	5	2								1						85	7	10	19	26	174	287							
Asul			1												3						14	1				35	40							
Bahía Blanca			29	1																	21	1	14	1		3	31	58	131					
Balcarce	12	4	6	8											3						66	6	65	4	6	22	3	181	10	177				
Baradero	2	1	1	8	3										2						39	5	34	3	1	6	4	73	8	92				
Bartolomé Mitre	4		4				11	6													1	17	3			16	10	17	4	47				
Bolívar	17	5	8	15	6										6						98	30	90	3	43	21	188	50	305					
Bragado	2	1	20	2	11	8									1						13	12	17	8	4	13	31	80	20	98				
Brandsen	2						1														3		3			2	1	2	11	20	20			
Campaña	24				17										3						15	7	14	2		47		29	9	85				
Cañuelas	60				15										10						10	1	9				90		10	110	110			
Carlos Casares	2						4								9						19	9	34			6		63	11	2	70			
Carlos Tejedor	19				11										2						46	86	26			40	2	132	54	228				
Carmen de Areco	1		19												8						6	6	6	1		37	12	14	64	64				
Caseros	18						5														12	14	27	17		23		39	31	93	93			
Castelli	5	28	7		4										2						11	5	13	3	11	46	9	24	8	98	98			
Chacabuco	16		8	7																	11	21	10			39	23	11	21	60	115			
Chascomús	24	14	1	3	14										4						22	2	3			1	29	34	31		95	95		
Chivilcoy	7	17			1										3						25	3	39	7		13	26	64	10	113	113			
Colón															2						2	9	12	6				11	14	15	40	40		
Coronel Dorrego			1				10								1						13	10	16	9		10	5	29	19	63	63			
Coronel Pringles	10	3	1	5	2	1															15	5	30	10	15	5	2	45	15	82	82			
Coronel Suárez	8	51	4	11	3										18						19	1	20	7	4	19	87	39	8	157	157			
Coronel Vidal	1	15	8	1	11	5	1								3						16		13	3	33	16	29	3	84	84	84			
Dolores	4		1	2	1	1									1						6	2	4	2	2	6	2	10	4	24	24	24		
Esteban Echeverría	4		1		9																12	2	23	1		14	1	35	3	53	53	53		
Exaltación de la Cruz																					5	1	6					1	11	1	13	13	13	
Florencio Varela	1																															7	7	7
General Alvarado	6																				1	3	1					6	4	16	16	16		
General Arenales			6	1	1	4									3						22	4	4	6	1	1	16	59	10	87	87	87		
General Belgrano			7		6	8															20	8	26	18			6	10	46	21	98	98		
General Urquiza			6	6		1	5														11	6	9	15			7	12	20	21	60	60		
General Urquiza																							2	2								2	2	2

(Continuación)

DEPARTAMENTO O PARTIDO	BURRAS			BURROS			BURRITOS			BURRITAS			MULOS			MULAS			TOTALES						TOTAL GENERAL
	BURRAS			BURROS			BURRITOS			BURRITAS			MULOS			MULAS			TOTAL DE ASNALES			TOTAL DE MULARES			
	P	M	C	P	M	C	P	M	C	P	M	C	M	C	M	C	P	M	C	P	M	C	M	C	
Rivadavia	3	1	1	4	11											72	30	124	41	1	7	12	196	71	287
Rojas	88	8		57	1		7	1			6					88	11	59	34	158	5	147	45	355	
Roque Péres	4	21		3	2		4									20	5	26	2	7	27	46	7	87	
Saavedra	7	88	4	7	80		1	32				25				60	11	98	9	4	15	225	158	20	417
Saladillo	6	5		9	21		5	1				3				38	33	30	17	20	30	63	50	168	
Salto	8			5	3		13				15					10	4	4	6	2	36	3	14	10	65
San Andrés de Giles	3	7		4	6								2	1		11	15	10	8	6	4	21	23	54	
San Antonio de Areco	1	1		5	3								2	5		5	1	1	4			3	9	12	
San Fernando																8	11	13	27	2	5	21	33	66	
San Isidro	1	3		1							2					2									
San N. de los Arroyos		1		1	1											2						1	2	17	3
San Pedro		4			3								87	12	16	17				7	7	59	29	89	
San Vicente														4		7	6					2	7	10	19
Suipacha		3		3	2				2													12	6		18
Tandil	6	2		7					1			3				40	3	57	4	16	2	97	7	122	
Tapalqué	20	4		9	8		2	14	6			13				18	1	23	10	56	19	10	41	11	137
Torquise	1	18		11	18		2	1			18	3				20	1	50	5	32	40	70	9	148	
Trenque Lauquen		9		2	12				1							29	7	47	12	2	22	76	19	119	
Tres Arroyos	3	5		2	1		2				1					61	37	48	27	8	7	109	64	188	
Veinticinco de Mayo	1	40		9	7		15				6					87	11	126	32	2	103	16	213	377	
Vicente López		1			6											254	143					196	25	511	
Villarrino	21	7		57	16		30		2		28					4	2	257	9	1	3	6	13	27	
Zárate	1			2	5				1																
TOTAL	358	732	766	156	659	557	44	176	173	43	158	134	2.710	1.560	3.544	2.506	501	1725	1.630	6.254	4.106	14.276			

Asnales y mulares

PROVINCIA DE SANTA FE

DEPARTAMENTO o PARTIDO	Burras			Burros			Burritos			Burrinas			Mulos			Mulas			TOTAL P.S.						TOTAL GENERAL	
	P M O			P M C			P M O			P M O			P M O			P M C			Total de asnales			Total de mulares				
	P	M	O	P	M	C	P	M	O	P	M	O	P	M	O	P	M	C	P	M	C	P	M	C		P
Belgrano	3	11	—	6	20	—	1	1	—	—	—	—	90	120	—	85	134	—	10	32	—	175	254	471		
Caseros	10	36	2	17	32	—	1	1	4	1	—	212	213	—	182	269	2	32	70	—	394	485	983			
Ostolano	1	32	7	10	8	—	10	2	15	2	—	44	73	—	39	59	1	67	19	—	133	192	352			
Constitución	1	22	20	5	18	—	3	2	—	—	—	30	44	—	19	40	6	30	40	—	49	84	209			
Guray	2	19	—	7	—	—	3	—	—	—	—	4	50	—	2	97	—	3	50	—	6	147	206			
General López	13	92	59	13	38	44	2	19	4	20	—	271	513	—	325	674	28	169	83	—	596	1,184	2,060			
General Obligado	—	33	—	3	47	—	10	—	—	3	—	6	211	—	22	452	—	9	93	—	28	663	787			
Irondo	—	25	10	14	16	—	4	1	—	1	—	131	137	—	100	199	—	44	36	—	291	395	707			
La Capital	—	10	14	5	26	—	2	9	—	1	—	136	227	—	148	486	—	18	55	—	282	713	1,068			
Las Colonias	—	30	77	—	6	28	—	5	15	—	6	89	158	—	76	252	—	41	133	—	105	413	742			
Nuevo de Julio	—	231	58	2	198	—	39	3	—	41	—	737	713	—	794	976	—	2	509	103	1531	1,689	3,894			
Rosario	—	13	4	41	7	1	15	4	—	3	2	27	24	—	52	54	23	5	60	—	79	78	248			
San Cristóbal	1	400	17	8	295	—	57	11	—	68	—	836	828	—	1,167	486	9	820	2008	—	814	3,709	8,14			
San Javier	—	1	28	2	14	24	—	16	6	30	5	134	250	—	192	347	2	61	63	—	326	606	1,058			
San Gerónimo	—	37	13	1	16	10	—	9	3	5	1	157	106	—	107	152	1	67	27	—	204	258	617			
San Justo	—	8	95	65	7	28	69	1	20	12	—	546	409	—	591	493	16	164	158	—	1,137	902	2,377			
San Lorenzo	—	14	5	41	11	8	19	8	18	1	—	65	150	—	77	164	28	45	65	—	142	314	594			
San Martín	—	1	8	7	2	18	3	—	1	—	—	78	114	—	119	177	8	23	10	—	197	293	526			
Vera	—	28	52	—	28	—	3	13	—	3	11	115	594	—	114	77	—	62	111	—	229	1,364	1,766			
Total	52	1,080	533	40	711	487	10	208	100	2	229	94	3,708	4,443	—	4,319	6,28	1,4	3173	1,264	—	8,027	10,729	22,314		

PROVINCIA DE CÓRDOBA

Calamuchita	—	434	2	4	367	—	—	—	—	—	—	68	65	2,932	—	79	3,673	2	4	964	—	144	6,605	7,719
Capital	—	80	2,532	—	411	—	—	—	—	—	—	215	6	1,376	—	4	2,372	—	30	3,868	—	10	4,348	7,756
Colón	—	14	98	—	12	96	—	6	6	—	2	5	803	2,548	—	476	8,149	—	34	200	—	779	5,697	6,710
Cruz del Eje	4	82	1,848	5	24	2,108	2	14	545	—	9	389	107	8,144	—	120	8,576	11	79	4,838	—	227	6,720	11,875
General Roca	—	42	14	3	29	43	—	35	17	—	2	25	1160	2,607	—	1,532	3,204	3	126	98	—	2,692	5,811	8,731
Jachín	—	25	805	22	1	956	—	6	227	—	10	141	80	1,980	—	108	2,787	22	42	2,189	—	188	4,767	7,208
Juárez Calman	—	1	110	40	2	62	59	—	7	20	—	2	924	2,241	—	952	2,867	8	191	136	—	1,876	4,008	6,814
Marcos Juárez	—	16	33	2	22	85	—	4	3	—	7	10	282	610	—	868	745	2	49	83	—	645	1,850	2,194
Mina	—	—	1,813	—	988	—	—	—	233	—	—	—	9	1,138	—	—	1,144	—	—	2,823	—	—	5,105	6,105
Pecho	—	1	1,017	1	2	887	—	—	278	—	—	174	9	1,252	—	13	1,295	1	3	2,856	—	22	2,547	4,929
Punilla	—	1	315	—	2	428	—	—	53	—	—	52	41	1,283	—	84	1,870	—	3	853	—	75	8,153	4,084
Río Cuarto	—	3	96	194	7	59	123	—	4	28	2	11	70	1,782	6,572	—	2167	7,454	12	170	413	—	3,929	14,056
Río Primero	—	2	132	—	8	152	—	3	33	—	—	38	304	4,979	—	266	5,800	—	14	855	—	570	10,785	11,794
Río Seco	—	1	220	—	8	855	—	2	51	—	—	89	22	1,881	—	26	1,431	—	6	665	—	47	2,782	3,500
Río Segundo	—	9	30	—	23	—	—	—	2	—	6	17	239	1,603	—	288	2,078	—	20	82	—	527	3,773	4,402

(Continuación)

DEPARTAMENTO o PARTIDO	Burras			Burros			Barritos			Barritas			Mulos			Mulas			TOTALES						TOTAL GENERAL
	P		M	P		M	P		M	P		M	P		M	P		M	Total de asnales		Total de mulares		Asnales y mulares		
	P	M	C	P	M	O	P	M	C	P	M	O	P	M	O	P	M	O	P	M	C				
San Alberto	8	1,284	—	9	1,424	—	2	390	—	2	238	—	75	2,106	—	61	2,952	—	16	3,214	—	136	4,458	7,824	
San Javier	20	603	1	14	643	—	5	152	—	2	115	—	92	1,566	—	139	2,056	1	41	1,515	—	231	3,622	5,408	
San Justo	37	66	—	16	53	—	9	10	—	2	8	—	601	1,761	—	742	2,452	—	64	1,37	—	1343	4,213	5,757	
Santa María	25	375	—	26	184	—	3	121	—	4	33	—	409	3,680	—	492	4,493	—	58	713	—	901	8,173	9,845	
Sobremonte	—	436	—	3	516	—	—	82	—	—	53	—	27	1,079	—	40	1,419	—	3	1,087	—	67	2,498	3,655	
Tercero Abajo	1	98	—	6	5	—	3	3	—	1	7	—	121	267	—	108	277	—	11	113	—	229	544	897	
Tercero Arriba	3	46	—	4	33	—	—	5	—	2	32	—	201	2,028	—	209	2,220	—	9	116	—	410	4,248	4,783	
Total	2	22	126	2	19	205	—	7	34	1	44	—	331	3,539	—	328	3,602	5	48	409	—	659	7,132	8,253	
Tulumba	—	5	668	—	4	695	—	122	—	1	120	—	103	2,702	—	145	2,978	—	10	1,605	—	248	5,680	7,543	
Unión	—	85	72	7	28	45	—	13	13	—	6	32	745	1,033	—	875	1,172	—	82	1,62	—	1,620	2,205	4,076	
Total	10	530	12,813	54	362	10,840	2	123	2,737	3	98	2,102	8009	56,069	—	9566	66,003	69	1113	28,492	—	17,576	122,063	169,312	

PROVINCIA DE ENTRE RÍOS

Colón	38	24	7	10	38	—	5	5	—	12	—	149	309	—	140	474	7	65	57	—	289	—	763	1,211
Concordia	—	107	48	8	108	31	4	36	2	5	37	5	510	398	—	651	472	17	288	86	—	1161	870	2,422
Diamante	—	4	—	—	5	3	—	1	—	—	—	88	103	—	87	145	—	10	13	—	175	—	248	446
Federación	11	37	122	11	21	57	2	10	27	6	26	—	207	176	—	279	276	24	74	232	—	486	452	1,268
Feleiciano	8	108	2	12	62	—	3	21	—	—	11	—	160	279	—	187	313	2	23	202	—	347	592	1,166
Guaaleguay	—	12	21	—	36	—	5	2	—	3	—	3	259	135	—	—	—	1	31	17	—	259	135	443
Guaaleguaychú	—	32	—	—	24	—	3	6	—	—	—	247	118	—	278	111	—	71	51	—	535	229	876	1,616
La Paz	1	56	91	3	34	74	—	11	15	—	10	9	365	331	—	325	291	4	111	189	—	690	622	1,616
Nogoyá	1	23	—	3	42	—	—	7	—	9	9	114	291	—	129	361	—	13	81	—	243	652	989	
Paraná	2	18	39	1	10	35	—	5	8	—	12	8	311	290	—	331	355	3	45	90	—	642	654	1,434
Rosario de Tala	1	5	15	—	34	13	—	—	3	—	—	29	139	—	39	132	1	39	31	—	68	271	410	
Uruguay	6	415	48	10	260	50	10	41	4	41	5	1101	249	—	1094	337	26	757	107	—	2195	586	3,671	
Victoria	—	28	66	—	23	32	—	8	10	—	13	—	227	291	—	292	370	—	59	121	—	519	661	
Villaguay	1	31	30	1	22	23	—	13	2	—	33	2	504	340	—	607	473	2	99	57	—	1111	813	
Total	22	792	645	44	589	400	16	141	113	5	163	96	4271	3,458	—	4439	4,110	87	1685	1,344	—	8710	7,563	19,394

PROVINCIA DE CORRIENTES

Bella Vista	—	22	—	—	20	—	—	—	—	7	—	5	21	117	—	49	126	—	—	—	—	54	—	243	360
Berón de Astrada	—	—	9	2	—	—	—	—	—	—	—	11	35	24	—	43	16	2	—	—	—	23	—	78	39
Capital	—	2	15	—	9	—	—	1	—	2	—	1	45	171	—	83	405	—	8	—	—	38	—	570	750
Concepción	20	41	—	23	—	—	—	6	—	10	—	14	107	129	—	91	149	—	70	—	—	46	—	398	692

Currusá Omitid	21	288	2	14	163	4	72	14	49	250	388	475	707	2	59	577	725	1.095	2.452
Empedrado	8	32	5	8	86	—	9	—	8	83	156	94	269	—	13	85	177	415	690
Esquina	132	1.180	24	266	45	40	20	—	41	287	541	297	660	—	211	1.507	534	1.201	3.453
General Paz	1	—	2	—	—	—	—	—	—	12	20	8	117	—	2	9	20	137	108
Goya	317	214	167	99	117	117	49	78	42	408	828	989	1.302	—	679	404	797	2.130	4.010
Itaki	18	15	5	9	2	2	4	3	2	12	59	8	134	—	28	30	20	183	261
Itzaingó	—	58	15	20	10	10	12	15	15	261	309	285	470	—	38	103	546	779	1.466
Lavalle	37	57	12	34	1	18	—	—	11	54	293	184	584	—	50	120	238	827	1.235
Mburucuyá	—	10	1	2	—	—	—	—	—	11	20	12	40	—	1	12	23	60	96
Mercedes	247	259	2	46	151	52	24	29	21	211	460	305	815	2	374	455	516	1.281	2.628
Monte Caseros	—	71	1	8	54	—	14	—	13	119	95	137	521	1	8	152	266	610	1.028
Paso de los Libres	51	121	1	50	65	16	13	11	12	237	453	422	600	1	128	211	659	1.118	2.117
Saladas	—	14	—	2	22	2	7	—	0	9	162	30	314	—	4	49	39	476	568
San Cosme	—	4	—	5	5	—	—	1	—	22	173	28	258	—	6	—	50	431	496
San Luis del Palmer	50	19	1	24	12	6	8	5	—	125	177	189	247	1	85	39	314	424	863
San Martín	90	802	2	21	187	18	55	21	33	139	587	76	818	2	150	527	215	1.385	2.279
San Miguel	—	27	—	2	16	10	7	1	4	6	107	44	151	—	8	54	50	258	865
San Roque	4	186	—	6	105	1	82	—	20	55	293	70	859	—	11	343	125	657	1.186
Santo Tomé	84	301	—	55	153	48	63	86	80	104	557	202	1.112	—	218	593	306	1.669	2.789
Sauce	—	5	193	—	4	105	—	20	26	47	287	76	364	—	10	349	123	651	1.193
Total	1086	3.424	11	489	1.522	327	469	248	418	2610	6.402	9590	10.527	11	12145	6.833	6200	16.929	31.123

PROVINCIA DE SALTA

Anta	2	278	2	9	243	—	71	1	39	250	1.164	285	1.250	2	14	636	485	2.414	3.551
Creffi	—	1.681	—	2	1.066	—	867	—	283	26	342	17	536	—	2	3.347	42	808	4.259
Cafayate	—	1.271	—	1	900	—	330	—	196	—	877	—	594	—	1	2.697	—	901	3.599
Caldera	—	148	—	—	139	—	44	—	33	—	176	1	457	—	—	304	—	693	998
Campo Santo	—	51	—	—	50	—	9	—	1	4	625	18	1.037	—	—	111	22	1.652	1.785
Candelaria	5	93	—	8	47	—	28	—	20	18	291	14	287	—	11	183	27	558	779
Capital	—	657	—	4	435	—	162	—	139	44	594	87	612	—	4	1.488	131	1.200	2.774
Cerrillos	—	113	—	—	96	—	38	—	24	—	613	—	883	—	—	271	—	1.501	1.772
Chicoana	—	258	—	2	138	—	65	—	39	28	661	52	915	—	2	491	80	1.560	2.189
Chichipas	—	61	—	1	107	—	16	—	8	8	536	11	568	1	1	192	19	1.094	1.807
Iraya	—	701	—	—	852	—	272	—	263	—	180	—	309	—	—	2.088	—	489	2.577
La Forma	—	472	—	9	862	—	198	—	103	—	99	—	191	—	—	1.135	—	290	1.425
La Villa	20	148	1	9	129	—	43	—	28	3	666	11	838	1	42	846	14	1.434	1.897
Metán	6	61	—	4	51	—	17	—	7	4	568	9	640	—	10	130	18	1.208	1.867
Molinos	—	1.633	—	—	1.384	—	399	—	498	—	862	—	864	—	—	3.909	—	720	4.685
Orán	8	363	8	5	398	—	95	—	81	120	2.207	127	4.229	8	8	940	247	6.430	7.634
Rivadavia	—	749	—	8	403	—	167	—	202	1	1.294	—	1.730	—	12	1.621	—	2	2.970
Rosario de la Frontera	1	242	—	1	223	—	68	—	48	15	1.107	85	1.362	—	8	576	50	2.463	3.098
Rosario de Lerma	2	2.255	—	1	1.340	—	569	—	549	167	780	136	1.101	—	9	4.720	303	1.881	6.872
San Carlos	108	1.777	1	23	1.056	—	434	—	385	17	865	11	465	1	1.155	3.652	28	800	4.636
Santa Victoria	—	610	—	—	911	—	204	—	188	—	163	—	167	—	—	1.908	—	329	2.287
Total	148	18.568	8	72	10.320	85	8.603	19	3.174	699	13.044	765	18.391	8	274	30.665	1464	31.435	63.846

PROVINCIA DE SANTIAGO DEL ESTERO

PARTIDO O DEPARTAMENTO	Burras			Burros			Barritos			Burrillas			Muños			Mulas			TOTALES						TOTAL GENERAL			
																			Total de asnales			Total de mulares						
	P	M	O	P	M	O	P	M	O	P	M	O	P	M	O	P	M	O	P	M	O	P	M	O		P	M	O
Aguirre	6	186	2	9	231	—	—	—	—	—	—	—	—	—	—	83	840	—	48	1,057	2	15	512	—	119	1,897	—	2,545
Alberdi	—	1,487	—	—	906	—	—	—	—	—	—	—	—	—	—	431	1,029	—	6	1,227	—	—	8,846	—	11	2,256	—	5,013
Atamisque	—	625	—	2	665	—	—	—	—	—	—	—	—	—	—	107	838	—	—	453	—	2	1,605	—	—	840	—	2,447
Avellaneda	1	25	808	3	906	—	19	185	—	14	169	—	40	1,548	—	14	398	—	48	1,548	4	97	2,158	—	97	2,940	—	5,302
Belgrano	45	48	2	21	43	—	11	9	—	10	4	—	163	641	—	4	—	—	174	903	2	87	109	—	387	1,544	—	2,079
Capital	1	1,088	1	4	1,130	—	—	296	—	—	—	—	96	2,812	—	233	—	—	135	2,764	2	5	2,747	—	221	5,076	—	8,051
Copo	—	589	—	—	442	—	—	269	—	—	—	—	—	—	—	182	—	—	5	423	—	—	1,482	—	5	789	—	2,276
Choya	20	1,005	2	27	1,087	—	6	330	—	5	236	—	42	1,681	—	—	—	—	41	1,671	2	58	2,608	—	83	3,352	—	6,103
Figueroa	54	2,083	—	40	1,716	—	14	681	—	7	433	—	39	2,089	—	28	2,208	—	28	2,208	—	115	4,863	—	67	4,387	—	9,432
Giménez	24	2,006	—	25	1,559	—	4	741	—	8	575	—	33	1,949	—	24	2,407	—	24	2,407	—	01	4,881	—	57	4,356	—	9,355
Gusanyán	16	1,069	—	50	1,243	—	4	400	—	3	269	—	10	1,184	—	—	—	—	6	1,446	—	78	2,921	—	16	2,630	—	5,640
La Banda	60	1,716	—	46	1,389	—	12	556	—	2	378	—	477	3,607	—	388	3,841	—	22	1,061	—	120	3,989	—	865	7,448	—	12,422
Loreto	14	1,083	—	12	1,088	—	7	275	—	1	179	—	12	996	—	—	—	—	22	1,061	—	34	2,596	—	34	2,087	—	4,721
Matará	34	431	1	25	692	—	14	109	—	11	68	—	67	1,739	—	237	2,246	—	1	84	1,210	84	1,210	—	294	3,985	—	5,574
Mitre	17	213	—	15	303	—	4	58	—	4	40	—	21	653	—	24	665	—	40	634	—	45	1,323	—	45	1,323	—	2,042
Moreno	4	875	—	24	824	—	3	326	—	3	267	—	98	4,214	—	163	5,655	—	34	2,292	—	34	2,292	—	261	9,869	—	12,456
Ojo de Agua	15	543	—	19	535	—	3	136	—	1	114	—	24	883	—	13	966	—	38	1,334	—	38	1,334	—	37	1,849	—	3,358
Pellegrini	32	2,313	—	39	1,427	—	22	863	—	13	609	—	70	1,954	—	33	2,085	—	106	5,212	—	106	5,212	—	153	4,033	—	9,510
Quebrachos	4	850	—	8	701	—	4	254	—	3	204	—	2	891	—	8	957	—	8	957	—	19	2,009	—	19	2,009	—	3,886
Río Hondo	27	3,584	—	23	3,317	—	10	1,379	—	9	927	—	16	2,029	—	6	2,358	—	6	2,358	—	69	9,207	—	22	4,387	—	13,685
Rivadavia	—	8	—	1	19	—	3	—	—	1	—	—	27	216	—	33	256	—	5	27	—	5	27	—	60	472	—	564
Robles	4	604	—	2	591	—	1	167	—	1	102	—	25	1,719	—	24	2,405	—	8	1,464	—	8	1,464	—	49	4,124	—	5,645
Salavina	6	830	—	6	976	—	4	320	—	—	—	—	3	686	—	—	—	—	791	—	—	16	2,844	—	3	1,477	—	3,840
San Martín	31	813	—	25	918	—	11	257	—	12	189	—	70	1,804	—	85	1,373	—	85	1,373	—	79	2,177	—	155	2,577	—	4,988
Sarmiento	8	653	—	16	830	—	3	222	—	2	171	—	33	1,093	—	26	1,172	—	29	1,876	—	29	1,876	—	59	2,265	—	4,229
Silipica	1	501	—	2	734	—	—	153	—	—	—	—	29	569	—	31	666	—	31	666	—	3	1,505	—	60	1,235	—	2,803
Yanitocho de Marzo	9	1,159	—	15	940	—	6	142	—	4	95	—	147	1,595	—	236	2,000	—	34	2,327	—	34	2,327	—	383	3,595	—	6,830
Total	2	457,927	047	11	495,25	096	—	165	8,952	—	114	6,340	—	1,634	37,330	—	1,869	44,693	13	1,231	67,435	—	3503	82,623	—	154,805		

PROVINCIA DE SAN LUIS

Arauccho	22	1,204	—	6	1,373	—	—	349	—	—	—	—	32	3,129	—	14	8,440	—	28	3,802	—	46	6,560	—	9,942
Capital	36	434	2	84	504	—	10	132	—	14	144	—	448	5,271	—	555	6,503	—	94	1,204	—	1008	11,867	—	14,170
Coronel Pringles	—	13	1,074	2	131	1,102	—	30	263	—	6	108	3,951	—	206	4,574	—	2	89	2,657	—	834	8,525	11,587	
Chacabuco	22	561	1	17	596	—	10	103	—	2	309	—	461	3,562	—	404	4,099	—	70	1,374	—	855	7,541	—	9,861
Chacabuco	6	427	—	10	421	—	14	145	—	1	133	—	—	—	—	21	3,747	—	17	1,128	—	95	7,073	—	8,253

Junio	44	841	2	21	749	11	224	18	187	131	2,019	130	1,205	2	89	1,951	261	3,305	5,608
Febrero	107	151	148	160	160	19	24	26	21	1387	3,559	1979	5,023	300	356	3366	8,562	12,904	12,904
San Martín		1,176	1	71	1,353		283		206	10	2,308	23	2,794	1	7	3,018	93	5,102	8,101
Total	260	5,950	8	254	6,265	69	1,511	61	1,264	2,581	27,053	3,332	31,508	8	644	14,990	5913	58,561	80,116

PROVINCIA DE TUCUMÁN

Burruyo	1	505	4	344		152	5	128	37	3,060	29	3,092	5	5	1,129	66	6,158	7,363	
Capital	3	13		108		5		4	29	3,083	100	3,885		3	130	129	6,968	7,230	
Cruz Alta	12	647	6	249	2	60	1	44	85	9,872	128	13,423	21		1,000	213	23,301	24,535	
Chicligasta	1	883	4	358		109		75	12	2,922	15	3,751	5	6	925	27	6,273	7,236	
Famallik	101	80	00	53	3	2	6	1	781	4,425	145	9,176	04	6	86	926	13,601	14,813	
Graneros	6	2,479	13	1,737	2	782	1	593	13	1,519	10	1,717		22	5,591	23	3,236	8,872	
Lenles	2	7	505	3	5	491		119	79	1,496	114	1,792	5	15	1,257	193	3,288	4,788	
Monteros	3	65	5	105		11		14	91	2,132	166	2,604	5	11	195	257	4,790	5,264	
Rio Chico	1	464	2	1	932			88	215	2,189	190	6,116	3	1	997	405	7,305	8,711	
Tafi	6	2,440	2	1,181	1	671	3	519	16	1,950	16	4,063	2		4,811	82	6,013	10,868	
Trancas	3	213	2	174		56	1	28	194	890	268	1,119	2	7	471	462	2,009	2,951	
Total	224	22	7,744	118	84	5,132	6	4	2,193	4	16	1,613	1181	148,804	682	76	10,622	2733	82,948

PROVINCIA DE CATAMARCA

Ambato	6	239	2	1	274		52	48	2	344	1	393	8	1	619	9	787	1,362	
Ancusi	2	789	2	4	728		176	154		411		440	4		1,797		851	2,652	
Andalgallú	3	1,704		4	1,878	1	574	488	8	880	5	641	1	9	4,124	13	1,021	5,108	
Beldn	1	9,063			8,924		2,316	1,796		877		1,015		1	17,089		1,892	18,982	
Capayán		799			710		799	158		824	1	445			1,911	1	760	2,681	
Capital		70	1		153		15			88		69	1		228		157	390	
El Alto	3	1	535	7	852	3	220	193	4	602	10	730	14	5	2,098	14	1,892	3,468	
La Paz	3	638	3	1	640		179	186	5	1,324	6	1,432	6	1	1,593	11	2,756	4,967	
Pacín		399			414		109	32		172		177			1,004		849	1,358	
Piedra Blanca		62		2	79		8	8	1	86	2	126		6	151	8	211	371	
Pomán		661	1		841		210	160	4	149	2	258	1		1,892	6	407	2,306	
Santa María		2,188		1	852		410	410		290		406		2	8,975		606	4,678	
Santa Rosa	1	3	449	3	6	442	2	84	9	503	7	593	4	13	1,098	16	1,101	2,232	
Tingasta	9	8	4,583	6	1	2,309	2	957	5	834	6	951	20	11	9,217	11	1,785	11,044	
Valle Viejo	1	16	104	2	17	189	5	22	22	204	28	203	7	43	352	50	406	858	
Total	25	35	22,541	27	36	13,846	8	11	6,089	8	10	4,676	60	6,591	68	7,879	66	138	14,470

PROVINCIA DE MENDOZA

DEPARTAMENTO o PARTIDO	Burras			Burros			Burrillos			Burrillos			Mulos			Mulas			TOTALES						TOTAL GENERAL					
	P M O			P M O			P M O			P M O			P M O			P M O			Total de asnales			Total de mulares								
	P	M	O	P	M	O	P	M	O	P	M	O	P	M	O	P	M	O	P	M	O	P	M	O		P	M	O		
Capital	3			5									5	196					660						8			5	856	869
General Alvear	16	28		6	41		2	8					131	631		152	1.829		24			24	89		24	283	1.859	2.249		
Godoy Cruz																												724	746	
Guaimallén																												7	1.020	1.043
Junín	5	9	3	3	3		6	2		3			90	490		118	790		78	657		21	208	1.230	471	3.285	4.491			
La Paz	23	275		39	203		7	66		53			228	1.348		243	1.937		8	206		8	206		378	1.160	1.519			
Las Heras				6	48		29			19	110	416	268	744		112	1.681		3	1.115		3	1.115		710	2.921	4.752			
Lavalle	2	2	430	1	325		55	188		122	598	1.290	424	793	4	20	354		20	354		91	66	2.848	593	1.831	2.292			
Luján	4	12	150	8	125		11			2	28	1.077	38	1.771	4				1	73		1	73		587	1.431	3.009			
Maipú	4	45		33			5			5			243	432	844	193	1.167	1	81	103		81	103		400	2.006	2.591			
Rivadavia				1	17		5			12			207	839		280	1.952		31	293		31	293		373	2.974	3.558			
San Carlos	1	43		20	41		6	13		13	143	1.022	564	3.013	10	82	801	4	23	610		175	1.521	2.333						
San Martín	54	97		7	27		2	34		1	36	525	2.008	564	3.013	10	82	801	4	23	610		175	1.521	2.333					
San Rafael				7	71	10	22	92		2	92		68	93	730	413	667		560	960	85	47	33		973	1.647	2.795			
Santa Rosa	6	7	286	2	14	164	2	2	2	2	2	2	6	413	667	19	200		4	168		4	168		27	359	558			
Tunuyán	12	10	10	20	24	15	1	7																						
Tupungato				69			4	58		22			19																	
Total	28	175	1.742	36	152	1.290	3	26	534	4	28	377	2.991	12.213	33.54	20.020	71	381	3.943	63.45	32.233							42.973		

PROVINCIA DE LA RIOJA

Arajujo	433			759			56			30			103			165			1.278									268	1.546		
Capital				519			155			103			553			762			1.280								1	1.315	2.596		
Castro Barros				868			246			164			375			385			2.012								5	760	2.777		
Chilecito	29	987	3	24	1.553		13			120			19			326			3	73							38	931	3.869		
Famatina																													654	3.697	
General Belgrano	3	1.270	5		1.288		2			211			310			4			3.027								4	1.911	2.743		
General Lamadrid										75			682			620			1.432									397	3.464		
General Lavalle										503			191			206			3.087										781	6.343	
General Ocampo										494			353			428			5.562										781	6.343	
General Roca										162			979			10			1.249								19	1.583	2.862		
General Sarmiento										240			1.182			17			2.724								41	2.341	5.161		
Gobernador Gordillo										169			297			379			2.393									676	2.969		
Independencia										72			643			650			1.884										1.304	2.668	
Palacio N. Luna										279			895			880			2.280										701	8.041	
Rivadavia										105			1.062			1.062			1.062											2.408	1.008

San María	468	151	102	2	700	857	14	1,079	14	1,371	25	1,964	3,374									
Vélos Sarsfield	627	205	174	3	339	3	352	1	1,189	1	656	26,186										
Total	8	61	14,441	14	34	16,127	2	29	4,233	3	15	3,261	64	8,182	60	9,075	22	189	38,002	124	17,257	55,604

PROVINCIA DE JUJUY

Capital	11	615	2	496	1	91	11	885	14	1,079	14	1,371	25	1,964	3,374
Cochinos	13,173	8,349	2,089	1,918	1	288	1	288	368	25,523	1	656	26,186		
Del Carmen	26	3	6	8	50	833	44	1,113	4	2	80	94	1,946		
Humahuaca	5,472	3,457	1,355	2	1,034	137	4	141	4	11,348	268	11,020			
Ledesma	24	35	2	4	4	1,118	3	2,683	65	7	3,754	3,826			
Gobernador Tollo	268	1	245	66	44	179	192	1	623	371	995	6,220			
Rinconada	2,984	1,978	638	16	550	10	142	11	325	488	4,770				
San Antonio	5	62	2	11	9	161	11	164	10	182	11	325			
San Pedro	33	33	8	10	28	2,428	43	2,190	1	80	71	4,618			
Santa Bárbara	24	38	5	4	845	1	399	68	1	785	802				
Santa Catalina	1,917	1,315	394	329	32	3,955	88	4,043							
Tilcara	1,159	2	267	233	13	135	19	218	2	2,308	82	843			
Tumbaya	2,995	1,572	565	489	156	5,824	164	18,359							
Yavi	6,859	4,050	1,538	1,245	76	88	13,195	22	164						
Total	2	16,955,033	4	9,223,322	2	7,143	2	107	6,737	135	8,845	10	242	15,592	86,318

PROVINCIA DE SAN JUAN

Albardón	96	82	14	7	368	17	594	4	199	24	962	1,189					
Angaco Norte	62	68	5	10	24	475	50	664	145	74	1,139	1,358					
Angaco Sud	1	17	4	6	2	7	441	12	659	8	40	1,167					
Calingasta	10	201	15	205	4	23	75	476	88	590	83	454					
Capital	1	2	1	60	27	192	718	301	967	84	498	1,688					
Oncofite	18	268	12	164	2	49	2	310	18	480	20	790					
Concepción	24	13	8	1	10	211	17	418	42	26	27	629					
Desamparados	16	8	1	1	1	10	211	17	418	42	26	27					
Iftesia	1	628	83	653	6	163	104	81	581	92	610	1,549					
Jachal	28	2,855	29	2,765	9	581	116	1,206	170	1,440	70	6,064					
Nuevo de Julio	12	8	9	2	20	197	977	206	1,158	50	200	472					
Poitos	2	81	44	21	18	89	1,038	188	1,669	9	164	172					
Rivadavia	3	43	1	27	6	20	165	88	886	1	97	58					
Santa Lucía	23	161	21	80	3	29	197	977	206	1,158	50	200					
Sarmiento	19	11	2	11	2	86	160	74	575	2	28	110					
Trinidad	80	22	5	10	2	283	286	780	4	4,188	255	1,564					
Uñán	8	1,786	1	1,324	473	699	780	4	4,188	255	1,564						
Valle Fértil	26	72	20	42	10	27	5	19	181	610	124	945					
Veinticinco de Mayo	112	5,887	185	5,543	84	1,518	81	1,104	915	8,908	1,868	12,693					
Total	112	5,887	185	5,543	84	1,518	81	1,104	915	8,908	1,868	12,693	312	14,112	22,681	21,691	38,383

Loventhal	47	38	62	15	5	34	176	848	244	1,110	105	143	420	1,958	2,626
Lihuel Calel	—	—	—	—	—	—	23	131	85	185	—	3	58	250	317
Limay Mahuida	2	1	3	—	—	2	16	211	53	287	3	6	69	498	576
Maraó	87	23	—	8	11	—	85	53	234	114	79	—	319	107	565
Puelén	—	2	74	7	23	37	11	324	15	404	15	230	26	728	999
Quemú Quemú	—	2	4	—	—	—	16	9	16	13	7	2	32	22	63
Rancul	6	44	25	113	1	8	172	1,803	245	2,056	32	174	417	3,864	4,487
Realicó	21	9	4	43	1	5	98	763	166	904	27	57	264	1,667	2,015
Trenel	—	4	—	—	3	—	90	423	114	497	—	7	204	926	1,137
Toay	19	2	28	—	—	—	200	145	192	135	58	9	392	830	789
Utracán	4	16	6	20	2	—	192	111	131	120	10	38	263	542	542
Total	205	424	192	593	47	53	1,047	7,668	2,487	9,547	497	1,234	4,434	17,215	23,370

TERRITORIO DE MISIONES

Apóstoles	22	—	21	—	7	—	3	190	—	240	—	52	12	430	494	
Caiaaguas	4	—	17	—	—	—	1	122	—	375	—	21	1	507	529	
Candelaria	34	2	43	—	11	—	31	546	288	908	2	93	819	1,454	1,873	
Capital	3	15	1	5	23	—	320	185	322	885	1	8	642	570	1,263	
Concepción	9	6	14	—	8	—	100	183	7	221	26	18	107	404	555	
Fronteras	—	—	6	—	3	—	384	356	—	856	—	9	—	693	698	
Guaraní	—	—	—	—	—	—	—	125	—	323	—	1	—	448	449	
Ignacad	2	2	—	—	—	—	89	—	—	206	—	3	2	295	300	
San Ignacio	6	6	—	—	2	—	139	49	—	331	—	11	57	470	538	
San Javier	6	—	—	—	—	—	8	—	—	—	—	—	—	—	—	
San Pedro	—	—	25	—	13	—	37	—	2	140	—	48	4	186	238	
—	9	—	3	—	1	—	387	—	—	373	—	13	—	710	723	
Total	12	104	1	21	167	3	15	467	2,297	677	3,866	1	36	11,444	6,163	7,666


TERRITORIO DE CHUBUT

Capital	—	2	—	—	—	9	8	4	—	10	50	2	1	18	54	78
Cushamen	42	6	20	19	—	2	133	266	151	543	118	28	284	839	1,269	
Fiscalante	—	7	—	—	10	—	12	117	12	70	—	39	24	187	250	
Florentino Ameghino	—	10	—	—	—	1	42	45	41	34	2	17	88	79	181	
Futabcoff	—	—	2	4	—	—	105	74	258	312	2	5	5	363	380	761
Gaimán	—	8	—	—	—	—	—	18	—	—	—	—	—	—	—	61
Gastre	—	21	2	4	12	—	152	318	140	383	6	4	39	292	706	1,047
Langruneo	4	31	5	34	15	1	254	699	70	850	8	38	324	1,549	1,969	
Márifres	—	—	—	—	—	9	—	—	—	—	—	—	—	—	—	108
Paso de los Indios	—	16	—	—	13	—	2	136	0	203	—	20	11	339	379	
Kío Sanguer	—	10	2	2	76	4	11	93	12	358	2	68	23	451	555	
Sarmiento	—	5	—	—	8	—	5	96	8	90	—	13	13	188	212	
Tehuelches	—	2	—	3	4	—	93	127	99	182	3	6	192	303	510	
Tolson	—	101	—	—	42	—	—	238	1	451	—	104	1	639	884	
—	—	—	—	—	—	—	—	30	—	57	—	2	—	87	89	
Total	4	44	217	8	65	280	19	812	2,313	813	9,616	12	152	1,625	5,923	8,343

Collon Curá	3	1	6	1	24	6	356	1	13	7	980	401	
Chos Malal	2	1	11	—	502	—	512	1	20	—	1,014	1,041	
Catán Lil	15	—	29	—	283	—	301	—	44	—	554	628	
Huiliches	4	—	9	—	70	—	80	—	19	—	150	204	
Lacar	2	3	2	8	234	27	80	3	17	35	16	415	
Loncopuá	19	8	17	7	421	57	526	3	46	84	947	1,080	
Los Lagos	10	—	6	—	47	—	48	—	19	22	95	136	
Minas	1	1	16	8	574	—	574	—	21	—	1,206	1,227	
Sorquin	105	1	68	3	591	25	731	1	226	28	1,342	1,597	
Pehuelches	65	—	67	31	19	—	680	—	166	—	1,324	1,490	
Picún Leofú	—	2	—	—	51	44	73	2	—	81	124	209	
Picunches	10	—	28	13	25	38	453	1	47	58	675	781	
Zapala	—	—	14	—	1	16	189	2	14	17	323	356	
Total	2	237	2	19	291	—	306	5,339	2	29	478	9,502	10,701


TERRITORIO DE RÍO NEGRO

Adolfo Alsina	12	1	16	5	15	57	298	22	22	72	438	554	
Avellaneda	26	5	7	22	82	98	208	2	19	180	854	631	
Bariloche	4	—	3	—	2	2	82	5	8	—	124	141	
Capital	—	—	3	—	18	80	115	—	3	48	168	219	
Coneca	24	10	18	8	65	86	167	27	50	151	202	520	
El Ouy	18	—	50	—	8	482	7	607	78	15	1,039	1,132	
General Roca	66	34	58	45	113	347	149	642	137	262	989	1,479	
Nuevo de Julio	—	1	2	2	32	22	88	106	2	65	128	203	
Norquino	—	4	6	—	1	42	4	40	—	12	5	88	
Pichi Mahuida	—	—	1	2	26	40	37	39	2	1	68	79	
Pilecuyén	—	45	38	1	85	170	146	317	2	39	231	487	
San Antonio	—	—	1	—	15	15	18	90	1	6	33	105	
Vaicheta	71	2	17	4	7	56	7	177	94	6	14	233	
Veinticinco de Mayo	—	1	56	1	237	572	58	808	3	83	290	1,880	
Total	205	139	8	99	256	—	727	8,702	5	870	1,483	5,904	8,188



ANIMALES DE CORRAL





ANIMALES DE CORRAL

GRAN TOTAL DE LA REPÚBLICA

PROVINCIAS Y TERRITORIOS	GALLINAS	PAVOS	PAVOS	CANSOS	GALLINETAS	FALOMAS	FALSANES	CONEJOS
Capital Federal (1)	979.878	12.827	23.041	—	—	186.993	—	—
Buenos Aires	15.260.803	1.027.681	558.482	183.927	58.876	2.425.020	3.220	250.720
Santa Fe	6.220.210	194.706	233.110	43.798	61.414	1.637.855	1.389	98.133
Córdoba	4.893.604	217.593	172.471	51.196	41.619	1.088.668	1.195	73.811
Entre Ríos	3.265.656	120.874	132.252	45.998	28.148	80.397	639	9.922
Corrientes	717.005	41.430	68.560	13.608	19.955	9.720	286	2.665
Salta	342.005	15.700	12.086	2.439	480	14.431	153	3.656
Santiago del Estero	719.477	48.600	25.588	5.248	5.414	22.572	234	2.412
San Luis	391.248	34.863	12.022	3.481	4.907	27.966	123	2.827
Tucumán	660.063	24.885	15.300	4.531	4.090	19.710	84	4.301
Catamarca	149.077	8.553	3.059	1.411	434	4.195	4	670
Mendoza	727.453	23.132	38.405	7.437	2.627	86.303	2.771	67.214
La Rioja	123.331	7.757	3.332	1.026	438	4.051	26	424
Jujuy	171.890	5.093	6.385	932	419	5.771	5	1.625
San Juan	379.630	18.156	17.929	3.233	1.999	54.537	110	15.355
Chaco	524.947	25.171	41.838	4.467	21.603	67.032	115	1.543
Formosa	100.211	3.155	3.329	611	6.670	369	—	192
La Pampa	850.027	69.027	29.134	14.265	5.394	153.280	149	7.323
Misiones	413.211	1.244	27.680	2.900	9.514	5.159	90	670
Chubut	178.333	9.611	4.125	4.778	293	5.704	21	5.366
Santa Cruz	33.769	1.649	2.124	1.163	110	2.070	—	1.014
Tierra del Fuego	3.029	—	30	20	—	—	—	—
Los Andes	724	—	93	47	—	17	—	32
Neuquén	71.323	14.255	2.351	2.650	293	3.725	4	950
Río Negro	197.473	11.473	3.933	4.045	430	6.529	13	6.369
TOTAL	37.423.427	1.937.395	1.437.709	403.236	275.032	5.363.164	10.531	553.344

(1) No han sido censadas las especies que figuran con raya.

PROVINCIA DE BUENOS AIRES

DEPARTAMENTO O PARTIDO	GALLINAS	PAVOS	PAFOS	GANSOS	GALLINETAS	PALOMAS	FAISANES	CONEJOS
La Plata	129.110	2.690	4.389	819	335	18.295	51	2.412
Adolfo Alsina	119.667	9.584	6.543	3.040	958	26.153	8	812
Alberti	106.044	4.678	3.692	1.267	566	22.622	1	1.832
Almirante Brown	109.150	1.395	4.900	314	162	10.959	3	1.879
Avellaneda	105.242	11.824	51.120	12.524	3.126	22.613	176	9.859
Ayacucho	136.785	31.176	2.249	4.221	301	11.885	16	832
Azul	259.430	45.915	3.210	4.648	619	23.329	105	1.521
Bahía Blanca	57.698	5.020	2.348	1.181	216	7.926	2	936
Balcarce	165.738	13.065	2.865	2.226	681	10.216	32	1.509
Baradero	180.123	15.499	6.319	1.224	454	66.141	5	3.304
Bartolomé Mitre	243.046	8.316	6.405	1.059	1.078	56.816	59	2.637
Bolívar	228.743	23.655	11.936	4.926	1.201	40.398	—	3.022
Bragado	208.455	9.636	6.477	2.188	1.392	36.158	1	3.877
Brandsen	106.888	6.037	3.507	1.163	152	15.398	5	1.548
Campana	66.271	1.238	1.286	430	295	10.412	12	1.742
Cañuelas	135.779	5.123	3.076	1.414	488	19.631	12	2.284
Carlos Casares	106.452	11.303	4.990	2.111	776	32.957	1	2.506
Carlos Tejedor	81.750	12.148	3.645	1.547	304	13.196	6	1.401
Carmen de Areco	105.802	4.787	3.365	768	565	14.988	2	2.326
Caseros	68.141	11.646	3.722	1.532	175	11.230	207	265
Castelli	51.061	4.192	1.971	703	71	10.634	—	976
Chacabuco	229.549	11.087	9.822	2.243	1.926	51.006	85	4.710
Chascomús	206.054	6.861	4.951	2.287	611	28.663	—	2.294
Chivilcoy	225.166	10.206	9.762	1.845	1.126	33.006	62	4.770
Colón	84.793	3.908	3.441	279	481	28.165	20	1.902
Coronel Dorrego	148.819	11.388	4.991	2.927	267	13.319	—	1.253
Coronel Pringles	134.550	14.546	4.819	2.193	589	15.149	—	1.080
Coronel Suárez	145.111	20.315	7.486	3.343	391	22.308	20	980
Coronel Vidal	81.170	14.214	2.432	1.138	151	8.323	28	459
Dolores	56.410	5.085	2.068	982	340	2.000	—	610
Esteban Echeverría	98.666	13.339	3.692	554	145	14.575	2	3.762
Exaltación de la Cruz	124.912	13.215	2.803	786	411	21.999	1	1.231
Florencio Varela	67.147	925	1.814	255	856	8.171	—	2.204
General Alvarado	51.992	3.553	1.300	860	1	7.549	—	497
General Alvear	94.285	8.177	4.051	1.447	113	9.489	—	558
General Arenales	144.844	5.345	4.396	919	962	33.688	—	1.897
General Belgrano	121.265	5.150	3.073	749	280	20.268	157	1.256
General Conesa	8.302	2.778	709	634	144	114	1	97
General Guido	33.778	10.001	1.371	1.229	71	1.783	10	252
General Lamadrid	68.054	27.012	3.436	2.089	204	10.034	16	203
General Las Heras	93.016	4.169	2.222	367	707	11.520	68	1.628
General Lavalle	20.539	3.986	529	922	47	371	6	127
General Madariaga	60.798	10.274	1.115	1.381	38	1.160	—	807
General Paz	153.268	4.515	3.984	1.208	185	7.825	—	1.787
General Pinto	111.416	9.249	3.580	1.418	662	23.372	16	1.453
General Pueyrredón	156.804	4.660	3.603	813	121	11.295	6	2.007
General Rodríguez	43.552	1.385	1.140	390	287	9.981	2	586
General San Martín	192.542	482	5.601	510	59	11.054	9	6.693
General Sarmiento	105.891	734	4.054	641	170	11.361	20	5.371
General Viamonte	119.079	10.270	6.579	1.467	1.201	33.752	15	2.230
General Villegas	163.920	16.777	7.137	2.976	719	31.591	10	2.224
González Chaves	97.845	9.348	3.577	2.155	226	10.530	—	513
Guaminí	103.628	13.560	3.917	1.525	334	17.072	42	2.195
Juárez	95.140	18.085	3.138	2.741	122	11.336	4	816
Junín	237.533	6.003	5.772	1.404	962	62.440	34	4.569
Laprida	45.085	13.776	1.886	1.193	155	5.863	3	138
Las Conchas	95.887	1.376	5.176	747	86	3.412	1	2.168

(Continuación)

DEPARTAMENTO o PARTIDO	GALLINAS	PAVOS	PATOS	CANBROS	GALLINETAS	PALOMAS	FATISANES	CONEJOS
Las Flores	316.927	4.870	7.722	1.959	675	32.266	2	2.136
Leandro N. Alem	86.470	6.880	2.105	696	219	18.449	—	977
Lincoln	232.968	17.317	9.573	2.772	1.139	52.242	14	4.285
Lobería	137.329	14.590	4.874	3.782	281	12.558	40	1.101
Lobos	294.502	13.067	5.545	1.701	548	24.194	4	7.294
Lomas de Zamora	216.490	988	6.700	928	151	11.154	—	6.681
Luján	162.574	3.102	4.776	973	604	43.690	32	3.091
Magdalena	267.097	6.290	7.403	2.358	772	15.992	289	1.432
Maipú	44.766	12.159	1.361	346	55	3.332	—	808
Marcos Paz	49.894	1.957	1.667	458	315	10.860	2	1.167
Matanza	143.130	961	4.645	780	310	7.403	2	4.122
Mercedes	164.136	12.536	5.663	1.259	1.368	27.800	224	9.238
Merlo	85.059	890	2.632	606	222	22.300	600	1.617
Monte	169.573	6.830	2.589	705	1.043	17.590	13	1.761
Moreno	51.059	818	1.530	363	451	12.630	5	3.031
Morón	114.225	632	3.004	541	76	9.048	2	4.974
Navarro	187.655	11.848	4.899	1.720	621	17.780	41	3.049
Necochea	175.734	17.110	7.487	5.506	592	16.100	11	1.070
Nueva de Julio	270.044	12.703	9.064	2.837	710	54.196	164	4.715
Olavarría	190.397	49.808	7.215	3.355	457	24.366	18	1.423
Patagones	55.316	4.118	860	576	118	2.682	—	319
Pehuajó	240.385	21.632	12.091	4.209	952	60.526	8	5.526
Pellegrini	118.997	11.000	4.651	1.397	493	21.598	10	1.131
Pergamino	411.931	14.380	10.399	2.176	2.512	141.600	66	7.561
Pila	52.930	5.749	1.693	1.183	43	4.560	—	226
Pilar	168.512	2.603	5.937	1.465	1.222	26.098	20	3.969
Puán	131.725	13.710	6.306	2.131	603	27.259	2	1.220
Quilmes	156.832	1.354	5.343	1.343	69	13.058	2	3.416
Ramallo	161.929	4.554	4.598	1.067	1.023	28.033	—	2.014
Rauch	155.824	20.112	4.947	3.216	854	13.552	—	844
Rivadavia	102.730	10.981	3.636	1.630	313	26.582	16	1.533
Rojas	249.470	8.356	8.822	1.273	648	55.815	22	4.251
Roque Pérez	214.238	8.133	4.426	849	358	17.453	—	1.218
Saavedra	93.673	7.526	4.357	1.554	300	34.784	—	1.013
Saladillo	324.247	12.253	9.679	2.229	564	39.454	2	2.490
Salto	175.051	6.665	5.228	565	753	33.412	2	2.923
San Andrés de Giles	156.154	3.303	3.906	932	624	34.925	13	2.362
San Antonio de Areco	113.101	3.917	3.683	766	539	24.132	—	1.576
San Fernando	86.894	337	4.069	422	257	4.163	—	1.255
San Isidro	53.642	160	2.894	526	16	1.961	—	2.725
San N. de los Arroyos	179.895	4.963	6.914	702	1.060	65.453	1	3.003
San Pedro	136.334	3.340	4.923	741	1.103	37.707	11	3.092
San Vicente	99.962	3.137	3.427	563	406	3.503	9	4.553
Suipacha	70.816	4.016	1.633	672	226	3.897	—	840
Tandil	220.970	21.557	7.372	2.434	339	14.009	25	1.307
Tapalqué	115.665	15.565	4.360	2.773	295	9.012	1	1.345
Tornquist	64.155	7.037	3.646	1.103	22	19.710	20	376
Trenque Lauquen	113.561	14.102	4.206	2.349	273	26.373	—	363
Tres Arroyos	234.637	12.327	3.415	4.953	563	17.739	14	2.317
Veinticinco de Mayo	321.933	13.832	10.643	3.334	1.451	61.743	136	5.120
Vicente López	70.136	196	1.535	239	41	344	13	1.912
Villarino	67.422	3.494	2.149	344	201	4.221	—	321
Zárate	133.423	2.775	4.323	739	331	23.321	17	2.332
TOTAL	15.260.303	1.027.631	553.432	133.927	53.376	2.425.020	3.320	250.720

PROVINCIA DE SANTA FE

DEPARTAMENTO o PARTIDO	GALLINAS	PAVOS	PATOS	GANSOS	GALLINETAS	FALOMAS	FAISANES	CONEZOS
Belgrano	211.294	6.093	8.294	1.478	1.820	121.496	83	4.224
Caseros	466.164	11.350	14.458	2.023	4.018	228.018	69	11.463
Castellanos	460.591	10.733	15.328	4.142	4.905	50.021	42	5.197
Constitución	526.158	18.680	15.056	1.950	4.180	202.980	380	8.847
Garay	45.741	1.584	2.966	561	1.137	343	2	115
General López	772.899	32.194	25.559	5.434	5.131	339.779	149	14.631
General Obligado	231.729	6.307	11.848	1.846	4.762	3.141	16	88
Iriondo	407.416	13.159	17.582	1.864	3.646	201.053	28	8.010
La Capital	337.640	5.507	15.526	1.629	2.699	19.499	68	5.059
Las Colonias	571.502	12.201	17.732	4.504	4.320	41.729	124	4.205
Nueve de Julio	37.417	2.966	2.375	734	447	1.809	13	86
Rosario	483.071	11.420	14.380	2.284	3.681	115.218	117	16.056
San Cristóbal	256.903	13.980	11.440	3.000	4.064	16.143	52	1.420
San Javier	69.783	3.252	6.374	388	1.795	252	13	108
San Gerónimo	384.937	10.328	13.807	2.935	3.447	91.841	38	3.892
San Justo	179.024	7.763	7.779	1.069	3.982	8.557	17	458
San Lorenzo	354.562	10.836	11.809	1.721	2.354	124.863	23	8.792
San Martín	344.435	11.483	14.025	3.475	2.585	69.775	155	5.457
Vera	78.944	4.865	6.772	2.253	2.441	1.335	—	46
Total	6.220.210	194.766	233.110	43.793	61.414	1.637.855	1.389	98.138

PROVINCIA DE CÓRDOBA

Calamuchita	77.666	9.652	3.240	1.093	902	7.847	27	844
Capital	210.911	2.321	4.861	913	237	17.738	—	7.681
Colón	115.482	3.590	2.294	307	316	3.586	—	1.504
Cruz del Eje	65.367	3.827	1.848	382	150	3.239	1	523
General Roca	222.197	16.499	7.468	3.375	1.040	52.683	24	1.634
Ischilín	44.459	3.013	1.343	293	121	1.955	—	108
Juárez Celman	281.660	16.164	10.151	4.805	1.646	94.901	6	3.353
Marcos Juárez	578.915	19.727	22.102	5.247	4.190	246.683	223	9.146
Minas	15.702	1.749	555	152	142	399	3	24
Pocho	14.900	2.354	513	122	141	323	24	10
Punilla	75.660	3.423	2.117	345	140	3.776	—	729
Río Cuarto	427.019	23.853	17.563	6.210	2.750	131.819	145	7.272
Río Primero	167.687	10.225	4.955	1.213	2.738	12.751	99	591
Río Seco	17.804	1.727	425	61	314	514	10	15
Río Segundo	874.553	10.988	14.086	2.156	3.070	81.871	129	5.897
San Alberto	37.110	4.578	949	222	558	951	—	248
San Javier	50.004	2.394	833	243	481	1.664	7	208
San Justo	730.701	19.132	25.030	8.771	9.306	80.725	83	9.911
Santa María	153.582	7.041	4.276	893	735	18.461	58	1.955
Sobremonte	12.133	1.966	589	150	77	654	2	22
Tercero Abajo	254.858	8.907	10.042	2.454	1.788	68.203	53	6.896
Tercero Arriba	332.128	10.553	13.630	4.135	2.887	75.964	37	6.127
Totoral	88.108	2.646	1.120	247	398	2.532	37	274
Tulumba	44.293	2.954	1.095	275	634	1.636	31	49
Unión	550.705	27.754	21.336	7.091	6.858	177.712	196	8.787
Total	4.893.604	217.593	172.471	51.196	41.619	1.088.658	1.195	73.811

PROVINCIA DE ENTRE RÍOS

DEPARTAMENTO O PARTIDO	GALLINAS	PAVOS	FALCOS	CANIBOS	GALLINETAS	FALOMAS	FAISANES	CONEJOS
Colón	520.386	4.387	6.121	2.112	2.905	7.856	37	2.193
Concordia	129.760	6.247	6.163	2.934	1.176	4.707	15	264
Diamante	108.334	3.856	9.534	1.677	1.049	5.803	—	259
Federación	147.342	2.669	3.369	791	1.007	3.000	17	63
Feliciano	29.993	2.764	2.749	649	906	619	24	42
Gualeguay	167.528	11.333	9.154	2.484	438	2.333	9	455
Gualeguaychú	387.784	20.670	18.506	9.137	2.060	9.314	94	1.150
La Paz	75.997	6.869	7.140	2.416	1.060	1.159	9	56
Nogoyá	214.550	16.582	14.677	4.236	1.845	5.868	40	1.296
Paraná	366.437	13.123	17.722	4.022	2.422	8.534	246	1.663
Rosario de Tala	167.208	6.133	6.408	1.771	1.119	2.872	5	124
Uruguay	543.304	8.703	12.629	5.475	3.187	14.273	89	1.554
Victoria	136.688	7.915	7.233	3.143	550	3.640	6	447
Villaguay	270.345	9.613	10.847	5.141	8.424	10.364	48	343
Total	3.265.656	120.374	132.252	45.993	28.148	80.397	639	9.923

PROVINCIA DE CORRIENTES

Bella Vista	41.269	1.525	3.709	424	530	853	6	75
Berón de Astrada	4.958	173	611	124	230	32	—	3
Capital	40.861	840	2.903	463	402	1.306	4	150
Concepción	22.607	2.200	3.953	554	1.833	217	8	99
Curuzú Cuatiá	52.793	4.030	3.727	1.057	663	323	—	17
Empedrado	39.076	1.066	3.017	533	1.007	127	7	94
Esquina	37.655	6.193	4.926	1.253	793	166	16	132
General Paz	26.718	849	3.132	303	1.191	125	—	28
Goya	57.447	4.107	5.356	2.757	878	257	1	102
Itatí	10.226	211	3.085	37	425	10	—	—
Ituzzaingó	24.231	1.204	3.040	337	1.721	320	27	764
Lavalle	49.021	1.743	3.093	413	1.171	532	202	267
Mburucuyá	11.768	354	1.177	232	446	171	—	4
Mercedes	27.496	3.116	2.466	812	289	636	—	100
Monte Caseros	47.137	1.594	1.543	306	509	1.195	—	19
Paso de los Libres	16.341	1.566	1.379	375	432	234	—	360
Saladas	16.992	687	1.830	300	357	432	—	10
San Cosme	26.193	542	1.917	305	913	373	—	1
San Luis del Palmar	42.559	1.035	3.632	605	1.603	975	1	5
San Martín	32.451	1.951	2.885	683	1.250	151	10	30
San Miguel	15.278	1.009	2.964	223	1.213	273	—	20
San Roque	18.950	1.320	2.630	663	243	145	—	68
Santo Tomé	35.537	1.363	3.693	430	1.543	221	4	261
Sauce	19.336	2.252	1.332	273	233	131	—	—
Total	717.005	41.430	68.560	13.603	19.955	9.720	286	2.665

PROVINCIA DE SALTA

Anta	16.793	1.503	944	291	42	129	—	16
Cachí	4.366	32	103	39	—	170	—	154
Cafayate	6.542	217	156	59	—	113	—	17
Caldera	8.312	325	425	70	50	103	2	23
Campo Santo	14.541	597	317	110	180	1.011	20	273
Candelaria	6.746	553	330	56	—	216	—	20

(Continuación)

DEPARTAMENTO o PARTIDO	GALLINAS	PAVOS	PATOS	GANSOS	GALLINETAS	FALOMAS	FAISANES	CONEZOS
Capital	51.972	1.131	954	236	24	2.816	1	469
Cerrillos	27.157	1.512	837	241	—	396	—	114
Chicoana	19.492	1.250	488	109	—	301	—	364
Guachipas	5.836	633	271	69	—	324	—	2
Iruya	626	—	3	—	—	—	—	—
La Poma	953	7	16	1	—	9	—	—
La Viña	14.656	291	211	13	—	251	—	47
Metán	26.734	1.339	886	172	45	395	—	52
Molinos	6.455	159	76	61	4	75	—	100
Orán	58.862	2.730	3.230	239	13	6.258	93	506
Rivadavia	8.743	654	325	50	25	9	6	24
Rosario de la Frontera	29.453	1.503	1.058	275	79	332	15	133
Rosario de Lerma	19.980	647	716	202	4	897	—	122
San Carlos	9.179	482	234	31	14	121	16	1.193
Santa Victoria	4.602	1	6	—	—	—	—	18
Total	342.005	15.700	12.086	2.430	430	14.431	153	3.656

PROVINCIA DE SANTIAGO DEL ESTERO

Aguirre	17.127	1.269	465	93	164	1.122	17	19
Alberdi	9.420	582	426	23	86	50	—	10
Atamisqui	11.169	841	230	29	37	3	—	90
Avellaneda	34.214	1.875	870	234	131	771	—	31
Belgrano	20.863	1.323	733	191	210	3.159	—	135
Capital	83.758	3.953	2.380	536	383	1.660	6	565
Copo	4.931	253	150	26	460	68	3	—
Choya	29.810	2.077	1.502	240	117	890	5	55
Figueroa	26.864	1.493	770	251	159	80	15	19
Giménez	22.375	2.513	966	180	179	667	3	88
Guasayán	14.830	1.542	520	64	115	100	—	23
La Banda	91.704	5.671	3.563	941	537	2.570	33	476
Loreto	27.068	2.522	1.474	211	46	592	—	23
Matará	21.890	951	528	100	138	221	—	32
Mitre	7.484	705	233	56	36	294	—	16
Moreno	35.230	1.870	1.692	137	159	963	10	59
Ojo de Agua	16.651	1.631	231	23	104	383	—	37
Pellegrini	23.283	1.696	726	126	161	319	4	12
Quebrachos	14.686	1.025	267	39	253	603	17	186
Río Hondo	33.629	2.502	1.057	224	503	830	17	35
Rivadavia	31.316	2.127	1.030	439	582	3.826	14	177
Robles	44.096	3.473	2.053	324	489	1.312	68	153
Salavina	13.988	484	131	44	47	187	17	11
San Martín	19.933	1.669	1.306	173	4	205	8	32
Sarmiento	10.642	930	461	40	43	152	—	1
Silipica	19.321	1.663	788	214	102	320	—	83
Veintiocho de Marzo	33.195	2.604	1.006	203	169	1.199	13	50
Total	719.477	48.600	25.588	5.243	5.414	22.572	234	2.412

PROVINCIA DE SAN LUIS

Ayacucho	21.828	3.080	800	223	824	417	20	14
Capital	85.993	4.483	2.735	933	565	8.550	16	311
Coronel Pringles	36.806	4.408	1.442	337	683	3.610	8	43

(Continuación)

DEPARTAMENTO o PARTIDO	GALLINAS	PAVOS	FATOS	CANBOS	GALLINETAS	PALOMAS	FALCONES	CONEJOS
Chacabuco	46.719	3.624	832	294	389	3.626	13	177
General Belgrano	18.632	2.572	630	175	637	661	—	210
Junín	33.496	3.173	704	349	502	797	44	34
Pedernera	116.537	7.273	4.006	859	455	9.583	12	1.524
San Martín	31.187	6.153	873	806	852	722	10	15
Total	391.248	34.863	12.022	3.431	4.907	27.966	123	2.827

PROVINCIA DE TUCUMÁN

Burruyacu	57.805	4.553	1.960	610	783	731	10	138
Capital	112.561	1.503	2.348	773	112	7.620	5	1.751
Cruz Alta	73.808	3.914	2.171	740	470	2.941	24	408
Chichigasta	57.958	2.298	1.372	535	237	814	22	273
Famailá	80.886	1.022	811	240	502	2.038	—	429
Graneros	22.284	1.560	587	209	373	479	8	107
Leales	46.899	2.773	1.161	285	201	1.465	—	37
Monteros	100.470	2.707	1.974	339	688	1.184	6	180
Río Chico	32.781	1.120	629	219	180	302	1	213
Tafi	50.506	1.557	1.110	332	361	1.627	8	685
Trancas	24.105	1.823	1.177	247	188	649	—	75
Total	660.063	24.335	15.300	4.531	4.090	19.710	84	4.301

PROVINCIA DE CATAMARCA

Ambato	5.548	311	113	261	—	40	—	44
Ancasti	6.232	600	82	23	14	63	—	7
Andalgalá	12.103	429	286	187	87	131	—	100
Belén	13.231	1.191	92	205	21	211	—	—
Capayán	11.363	480	226	111	9	419	—	113
Capital	8.192	170	261	79	—	1.129	—	28
El Alto	10.820	698	363	66	157	133	—	35
La Paz	10.866	306	459	93	20	553	—	7
Paclín	8.863	623	145	53	2	57	—	19
Piedra Blanca	8.200	370	112	39	15	173	4	12
Pomán	6.698	232	55	3	—	87	—	23
Santa María	6.045	367	175	69	5	225	—	36
Santa Rosa	9.812	579	166	23	134	78	—	50
Tinogasta	22.114	1.418	360	153	19	736	—	31
Valle Viejo	8.945	274	164	86	1	174	—	115
Total	149.077	8.553	3.059	1.411	484	4.195	4	670

PROVINCIA DE MENDOZA

Capital	67.339	905	3.276	265	48	11.971	2.580	—
General Alvear	22.839	696	276	106	31	2.536	53	4.921
Godoy Cruz	50.035	331	3.400	315	26	6.074	—	2.223
Guaímallén	58.956	593	3.123	293	5	4.814	—	2.044
Junín	35.414	1.803	1.824	309	109	5.960	4	5.410
La Paz	9.456	406	550	126	63	1.074	1	221
Las Heras	37.220	706	3.554	231	720	5.373	8	4.153

(Continuación)

DEPARTAMENTO O PARTIDO	GALLINAS	PAYOS	PATOS	GANSOS	GALLINETAS	PALOMAS	FALSANES	CONEJOS
Lavalle	30.339	2.712	3.265	1.232	260	6.236	15	5.029
Luján	72.171	1.977	4.561	705	141	5.832	40	5.568
Maipú	82.939	1.824	6.018	695	143	7.636	18	10.411
Rivadavia	48.007	1.547	1.695	371	234	3.909	18	6.082
San Carlos	24.439	1.527	1.460	378	112	1.923	—	1.322
San Martín	55.807	2.211	2.242	618	317	9.263	5	6.601
San Rafael	84.576	3.090	2.430	982	227	9.324	17	10.398
Santa Rosa	11.152	527	407	204	61	2.441	—	763
Tunuyán	27.767	1.979	1.895	472	104	1.644	6	1.703
Tupungato	8.597	793	424	80	26	848	6	342
Total	727.453	23.132	38.405	7.437	2.627	86.303	2.771	67.214

PROVINCIA DE LA RIOJA

Araujo	6.284	207	187	9	3	84	—	—
Capital	15.908	427	284	34	105	333	—	19
Castro Barros	8.052	183	150	37	6	133	—	3
Chilecito	15.608	778	552	134	2	1.580	—	179
Famatina	8.556	453	142	57	2	266	—	54
General Belgrano	6.821	596	185	56	21	103	—	3
General Lamadrid	5.411	263	47	43	—	202	—	—
General Lavalle	9.198	449	158	76	14	20	—	10
General Ocampo	3.632	594	159	44	14	153	—	—
General Roca	6.931	750	337	112	63	540	17	40
General Sarmiento	5.951	348	77	30	2	109	—	32
Gobernador Gordillo	6.981	547	373	23	38	221	—	10
Independencia	1.609	210	151	16	15	14	—	45
Pelagio B. Luna	5.214	241	45	39	13	52	—	—
Rivadavia	5.977	792	145	24	47	130	3	—
Sanagasta	4.127	69	16	6	—	—	—	—
San Martín	3.849	676	270	41	88	73	—	—
Vélez Sarsfield	3.222	179	54	195	—	33	6	23
Total	123.331	7.757	3.382	1.026	433	4.051	26	124

PROVINCIA DE JUJUY

Capital	38.677	1.253	1.054	467	82	1.861	4	730
Cochinoca	3.111	18	55	6	—	757	—	—
Del Carmen	28.647	1.160	1.674	185	190	691	—	199
Humahuaca	4.451	54	217	8	13	109	—	316
Ledesma	24.449	478	1.268	43	3	573	1	48
Gobernador Tello	2.210	—	1	—	—	4	—	—
Rinconada	302	—	—	2	—	150	—	—
San Antonio	5.464	420	198	25	—	194	—	—
San Pedro	27.124	861	1.259	139	16	613	—	65
Santa Bárbara	6.046	513	483	34	13	197	—	9
Santa Catalina	20.379	2	17	4	14	63	—	—
Tilcara	4.682	144	64	30	67	279	—	188
Tumbaya	4.751	35	73	27	—	165	—	26
Yaví	1.597	—	22	12	21	105	—	44
Total	171.890	5.093	6.885	932	419	5.771	5	1.635

PROVINCIA DE SAN JUAN

DEPARTAMENTO o PARTIDO	GALLINAS	PAYOS	PATOS	GANFOS	GALINETAS	PALOMAS	PAISANES	CONEJOS
Albardón	19.661	884	633	113	239	5.143	8	651
Angaco Norte	15.221	973	489	103	86	2.103	5	1.061
Angaco Sud	15.602	1.049	518	37	54	1.575	4	930
Calingasta	11.168	879	730	201	36	594	—	41
Capital	29.148	414	961	34	19	4.932	2	745
Cancete	18.253	1.538	1.002	389	178	3.303	2	1.102
Concepción	35.548	559	1.857	159	156	5.394	6	1.930
Desamparados	30.773	420	2.010	129	66	6.694	2	1.849
Iglesia	11.414	766	597	158	36	1.210	2	203
Jáchal	34.034	2.623	1.479	470	331	5.334	2	547
Nueve de Julio	2.776	192	213	38	30	405	22	204
Pocitos	61.332	2.952	3.212	507	341	6.290	23	2.698
Rivadavia	7.993	499	353	54	50	1.010	—	496
Santa Lucía	17.534	334	773	54	33	1.331	—	734
Sarmiento	16.329	1.619	554	220	213	1.931	4	753
Trinidad	29.669	369	1.377	115	10	3.111	—	911
Ullún	3.275	297	134	42	21	634	—	123
Valle Fértil	4.895	332	157	33	15	143	—	12
Veinticinco de Mayo	14.905	1.422	530	317	30	2.234	23	739
Total	379.630	18.156	17.929	3.233	1.999	54.537	110	15.855

TERRITORIO DEL CHACO

Campo del Cielo	132.714	5.654	7.030	1.221	2.893	44.697	75	309
Martínez de Hoz	39.733	1.553	3.902	353	2.571	2.116	—	39
Napalpí	103.639	6.369	11.097	712	7.979	10.337	30	111
Resistencia	117.733	3.607	3.399	303	1.917	4.633	—	319
Río Bermejo	35.444	903	3.321	367	2.119	391	3	40
Río Tuco	13.611	632	1.194	55	491	193	5	50
Tapenagá	71.226	5.001	5.070	334	2.513	3.354	2	113
Tobas	15.342	397	1.275	62	1.120	316	—	—
Total	624.947	25.171	41.333	4.467	21.603	67.032	115	1.543

TERRITORIO DE FORMOSA

Bermejo	2.133	110	74	—	20	—	—	—
Capital	20.495	235	1.242	33	477	333	—	20
Lalishí	7.707	353	1.123	56	951	10	—	1
Patíño	20.467	1.199	1.304	136	315	100	—	165
Pilaga	19.513	402	3.333	127	2.170	105	—	6
Pilcomayo	10.567	124	1.052	114	655	155	—	—
Pirane	15.333	637	1.731	39	1.532	131	—	—
Ramón Lista	3.331	146	35	4	—	—	—	—
Total	100.311	3.155	8.329	311	6.370	369	—	192

TERRITORIO DE LA PAMPA

Atreucó	39.937	4.977	1.154	500	502	5.530	1	159
Caleu Caleu	4.222	320	73	17	6	—	—	90
Capital	43.222	2.733	1.643	739	97	5.903	19	343

(Continuación)

DEPARTAMENTO o PARTIDO	GALLINAS	PAYOS	PATOS	GANSOS	GALLINETAS	PALOMAS	FALSAÑES	CONEJOS
Catrilo	21.995	2.881	819	320	10	2.585	—	188
Conhelo	99.107	6.457	4.357	1.612	710	17.488	50	1.049
Curaco	2.275	137	48	15	1	9	—	1
Chalileo	2.451	180	71	28	29	42	1	8
Ohapaleofu	70.513	5.075	2.462	982	243	11.834	—	840
Chicalco	9.702	600	303	153	31	329	—	88
Guatraché	42.295	3.039	2.123	1.271	247	6.871	1	800
Hucal	57.875	5.460	2.227	1.190	628	5.683	8	213
Loventuel	20.545	2.481	541	213	141	931	—	153
Lihuel Cale	3.650	295	54	18	8	45	—	3
Limay Mahuida	1.651	77	48	5	19	20	—	2
Maraco	68.864	4.063	1.724	580	267	14.643	24	844
Puelén	1.878	106	96	9	1	23	—	—
Quemu Quemu	72.407	6.873	2.587	1.301	386	15.040	—	576
Rancul	50.610	4.504	1.534	712	475	10.329	—	456
Realico	93.846	8.180	2.844	1.275	743	29.520	30	1.186
Trenel	66.865	3.946	2.384	1.135	494	21.177	5	949
Toay	36.400	3.021	1.116	1.023	183	2.583	10	209
Utracán	34.687	4.061	915	1.162	173	2.573	—	74
Total	850.027	69.027	29.134	14.265	5.894	153.280	149	7.823

TERRITORIO DE MISIONES

Apóstoles	73.057	290	5.095	394	1.888	802	31	118
Cainguas	24.634	13	1.673	26	247	223	—	17
Candelaria	159.030	384	11.674	1.510	3.334	2.480	10	180
Capital	20.737	184	1.019	97	389	373	—	87
Concepción	18.805	47	338	114	938	166	—	8
Fronteras	7.568	19	498	7	2	—	—	14
Guaraní	7.674	—	278	—	1	—	—	—
Iguazú	12.323	24	342	23	308	13	—	3
San Ignacio	38.912	70	2.859	97	1.493	624	—	253
San Javier	45.816	249	2.814	112	1.259	436	49	24
San Pedro	9.655	14	590	25	160	33	—	23
Total	418.211	1.244	27.680	2.900	9.514	5.153	90	670

TERRITORIO DE CHUBUT

Ospital	23.291	318	414	51	17	1.520	—	2.158
Oushamen	18.030	3.302	1.025	2.223	—	112	—	131
Escafcnte	43.183	419	552	176	15	1.414	—	454
Florencio Ameghino	3.903	57	81	30	—	145	—	96
Futaleofu	19.231	1.793	442	780	68	16	—	98
Gaimán	20.243	1.294	262	60	60	1.039	—	1.133
Gastre	2.494	30	69	93	47	59	—	130
Langüneo	9.603	874	233	450	—	88	—	107
Mártires	688	12	38	20	—	2	5	173
Paso de los Indios	3.448	78	91	19	11	41	—	30
Rfo Senguer	6.589	114	230	365	—	90	14	—
Sarmiento	6.718	286	217	139	1	196	—	196
Tehuelches	8.751	271	292	253	73	86	—	76
Telsen	2.830	133	141	123	—	66	2	35
Biedma	9.381	72	88	10	6	302	—	535
Total	178.388	9.611	4.125	4.773	298	5.704	21	5.363

TERRITORIO DE SANTA CRUZ

DEPARTAMENTO o PARTIDO	GALLINAS	PAVOS	PATOS	GANSOS	GALINETAS	PALOMAS	FASIANOS	CONEJOS
Copen Aike	11.330	268	297	133	3	281	—	46
Descado	24.508	248	316	255	42	921	—	483
Guer Aike	19.167	480	627	246	1	253	—	188
Lago Argentino	4.423	124	128	221	36	102	—	151
Lago Buenos Aires	7.929	422	287	91	38	100	—	28
Magallanes	10.074	69	228	10	—	200	—	45
Martín Irigoyen	1.914	7	58	86	—	181	—	—
Río Chico	4.429	34	188	121	—	133	—	73
Total	83.769	1.649	2.124	1.163	110	2.070	—	1.014

TERRITORIO DE TIERRA DEL FUEGO

San Sebastián	3.029	—	30	20	—	—	—	—
Total	3.029	—	30	20	—	—	—	—

TERRITORIO DE LOS ANDES

Antofagasta de la Sierra	97	—	80	40	—	—	—	—
Pastos Grandes	40	—	10	5	—	15	—	40
San Antonio de los Cobres	490	—	8	2	—	—	—	42
Susques	97	—	—	—	—	2	—	—
Total	724	—	98	47	—	17	—	92

TERRITORIO DE NEUQUÉN

Alumine	4.861	1.951	325	436	33	77	—	3
Añelo	297	52	8	—	—	16	—	—
Capital	5.169	98	88	9	3	220	—	225
Confluencia	11.669	461	373	76	61	1.145	2	623
Collon Curá	2.027	346	144	34	—	55	—	—
Chos Malal	5.189	2.267	199	175	1	117	2	—
Catán Lil	4.886	993	175	154	19	67	—	—
Huiliches	5.734	1.140	90	285	22	21	—	29
Lacar	5.732	740	194	539	2	162	—	4
Loncopué	2.907	943	89	122	8	215	—	—
Los Lagos	2.886	396	82	132	6	10	—	—
Minas	2.963	1.331	174	189	—	8	—	—
Norquín	4.276	1.803	269	278	—	126	—	—
Pehuelches	1.718	430	132	26	188	3	—	—
Picún Leofí	2.416	330	70	41	—	93	—	—
Picunches	5.455	986	218	123	—	127	—	30
Zapala	3.648	958	228	81	—	1.263	—	28
Total	71.828	14.356	2.851	2.657	293	8.725	4	950

TERRITORIO DE RÍO NEGRO

DEPARTAMENTO o PARTIDO	GALLINAS	PAVOS	PAÑOS	GANSOS	GALLINETAS	PALOMAS	FAISANES	CONEJOS
Adolfo Alsina	9.858	812	214	138	30	315	—	54
Avellaneda	18.333	1.519	330	135	20	238	10	398
Bariloche	14.131	1.473	750	1.446	—	154	—	25
Capital	15.285	276	102	44	23	647	1	265
Oonesa	5.750	223	96	15	3	13	2	12
El Cuy	4.602	363	60	77	16	27	—	3
General Roca	76.643	3.032	1.437	513	122	3.014	—	5.364
Nueve de Julio	2.440	75	15	65	—	42	—	19
Norquino	3.283	513	85	441	10	6	—	30
Pichi Mahuida	12.907	642	108	47	—	713	—	271
Pitcanián	12.653	1.919	330	749	6	164	—	81
San Antonio	6.253	67	23	30	—	563	—	296
Valcheta	4.264	100	138	85	26	209	—	36
Veinticinco de Mayo	11.071	457	245	255	174	363	—	61
Total	197.473	11.473	3.933	4.045	430	6.529	13	6.969

ANIMALES SILVESTRES

EN

DOMESTICIDAD

THE UNIVERSITY OF CHICAGO

PHYSICS DEPARTMENT

1960

ANIMALES SILVESTRES EN DOMESTICIDAD

GRAN TOTAL DE LA REPÚBLICA

PROVINCIAS Y TERRITORIOS	LLAMAS	ALPACAS	GUANAOS	VICUÑAS	ZORROS	NUTRIAS	AVESTRUOS AFRICANOS	SANDÚES
Buenos Aires	1.104	177	296	68	616	3.759	3.456	36.724
Santa Fe	405	1	21	11	161	290	70	2.416
Córdoba	672	15	156	57	320	242	74	5.601
Entre Ríos	99	—	—	—	89	1.697	75	15.243
Corrientes	43	—	1	—	217	1.640	31	961
Salta	1.464	1	1.404	27	616	440	10	81
Santiago del Estero	44	18	16	22	128	14	54	361
San Luis	16	—	20	—	28	53	9	91
Tucumán	53	—	—	—	6	—	26	98
Catamarca	3.513	3	37	—	45	5	11	46
Mendoza	54	—	38	—	100	—	3	541
La Rioja	138	—	14	6	10	—	1	15
Jujuy	42.355	96	3	9	5	3	3	19
San Juan	122	—	37	2	5	1	1	36
Chaco	46	—	12	10	43	24	3	464
Formosa	—	—	—	—	8	1	—	157
La Pampa	4	1	1.113	—	191	20	72	333
Misiones	1	—	1	—	12	2	1	159
Chubut	1	—	49	—	20	5	3	19
Santa Cruz	—	—	12	—	47	—	2	6
Tierra del Fuego	—	—	—	—	—	—	—	—
Los Andes	27.623	—	—	3	55	—	—	—
Neuquén	—	—	3	—	—	157	1	2
Río Negro	—	—	122	—	131	—	—	304
Total	77.762	312	3.365	210	2.351	3.353	3.911	64.222

PROVINCIA DE BUENOS AIRES

DEPARTAMENTO O PARTIDO	LLAMAS	ALPACAS	GUANACOS	VICUÑAS	ZORROS	NUTRIAS	AVESTRUÇOS AFRICANOS	ÑANDÚES	PAVOS REALES	GAMAS
La Plata	16	6	5	—	11	17	—	3	—	—
Adolfo Alsina	6	—	22	—	1	—	1	780	—	—
Alberti	—	—	—	—	—	1	—	20	—	—
Almirante Brown	1	—	—	—	1	—	—	2	—	—
Avellaneda	—	—	—	—	—	—	—	—	—	—
Ayacucho	12	—	1	—	—	7	253	197	—	—
Azul	47	—	—	—	6	—	—	245	—	—
Bahía Blanca	—	—	1	—	4	—	—	5	—	—
Balcarce	17	—	—	—	—	40	1	118	—	—
Baradero	—	—	—	—	—	27	—	100	—	—
Bartolomé Mitre	—	—	—	—	1	—	4	8	—	—
Bolívar	—	—	—	—	3	3	12	452	—	—
Bragado	23	—	—	—	2	—	2	45	—	—
Brandsen	2	—	—	—	—	—	—	93	—	—
Campana	—	—	1	—	1	7	—	6	—	—
Cañuelas	3	—	—	—	—	—	—	252	—	—
Carlos Casares	22	—	2	—	—	—	2	1.183	—	—
Carlos Tejedor	—	—	—	—	—	—	4	203	—	—
Carmen de Areco	3	—	—	—	—	4	74	—	—	—
Caseros	7	—	—	—	1	120	2	980	—	—
Castelli	—	—	—	—	—	18	—	712	—	—
Chacabuco	—	—	—	—	—	40	—	2.056	—	—
Chascomús	17	—	—	—	—	34	—	714	—	—
Chivilcoy	14	—	—	—	—	—	10	27	—	—
Colón	—	—	—	—	—	—	—	1	—	—
Coronel Dorrego	—	—	—	—	10	52	2.100	10	—	—
Coronel Pringles	—	—	3	—	4	2	55	38	—	—
Coronel Suárez	2	—	—	—	11	3	1	98	—	—
Coronel Vidal	62	—	18	—	—	37	2	1.218	—	—
Dolores	47	—	—	—	—	72	—	101	—	—
Esteban Echeverría	10	—	—	—	—	—	—	30	—	—
Exaltación de la Cruz	—	—	2	—	—	—	—	12	—	—
Florencio Varela	1	—	—	—	1	7	—	—	—	—
General Alvarado	17	—	—	—	—	300	—	86	—	—
General Alvear	6	—	—	—	—	1	2	386	—	—
General Arenales	20	—	—	—	40	3	3	23	—	—
General Belgrano	2	—	—	—	—	4	31	627	—	—
General Conesa	—	—	—	—	1	13	2	88	—	—
General Guido	16	—	—	—	—	—	7	43	—	—
General Lamadrid	12	7	—	—	1	—	14	997	—	—
General Las Heras	—	—	—	—	—	—	—	71	—	—
General Lavalle	—	—	—	—	—	12	—	7	—	—
General Madariaga	—	—	—	—	—	52	—	699	—	—
General Paz	1	—	—	—	—	—	—	475	—	—
General Pinto	12	—	2	—	10	10	196	54	—	—
General Pueyrredón	22	—	5	—	—	4	—	319	—	—
General Rodríguez	12	—	—	—	1	—	—	126	—	—
General San Martín	—	—	—	—	—	—	1	1	—	—
General Sarmiento	—	—	8	—	—	—	—	—	—	—
General Viamonte	—	—	—	1	3	—	4	7	—	—
General Villegas	2	—	8	—	7	—	66	472	—	—
González Chaves	2	—	3	—	1	—	151	159	—	—
Guaminí	—	—	33	—	400	—	—	—	—	—
Juárez	—	—	1	—	1	—	—	514	—	—
Junín	9	—	—	—	2	8	58	34	—	—
Laprida	4	—	—	—	—	—	—	91	—	—
Las Conchas	—	—	—	—	2	2	—	4	—	—

(Continuación)

DEPARTAMENTO o PARTIDO	LLAMAS	ALPACAS	GUANACOS	VICUÑAS	ZORROS	NUTRIAS	AVESUCUOS AFRICANOS	ÑANDÚES	PAVOS REALES	GAMAS
Las Flores	117	—	—	—	1	56	30	236	—	—
Leandro N. Alem	—	—	—	—	—	—	—	150	—	—
Lincoln	2	1	4	—	11	242	13	1.791	10	—
Lobería	29	—	—	—	16	104	4	39	—	—
Lobos	15	—	—	—	2	1	29	80	—	—
Lomas de Zamora	9	—	1	1	6	1	—	2	—	—
Luján	22	—	2	—	—	—	2	335	—	—
Magdalena	39	151	1	—	—	6	—	1.528	—	—
Maipú	—	—	—	—	1	232	—	830	—	—
Marcos Paz	—	—	—	—	—	—	—	3	—	—
Matanza	—	—	—	—	1	—	—	8	—	—
Mercedes	1	5	—	—	—	2	2	201	—	—
Merlo	1	—	—	—	—	2	—	8	—	—
Monte	4	—	—	—	—	2	1	3.413	—	—
Moreno	—	—	—	—	—	—	—	—	—	—
Morón	—	—	—	—	1	22	2	—	—	—
Navarro	5	—	—	—	3	2	31	61	—	—
Necochea	22	—	—	—	3	3	61	819	—	—
Nueve de Julio	—	—	—	—	1	21	7	1.318	—	—
Olavarría	82	2	7	—	3	10	102	1.233	—	—
Patagones	—	—	—	—	4	1	4	5	—	—
Pehuajó	27	—	8	—	10	—	10	2.292	—	—
Pellegrini	24	—	—	—	5	—	—	219	—	—
Pergamino	—	—	—	—	1	—	—	18	—	—
Pila	4	—	1	—	—	158	—	724	—	—
Pilar	2	—	9	17	2	7	53	442	—	—
Puán	—	—	2	—	2	1	—	24	—	—
Quilmes	1	—	4	—	—	90	—	412	—	—
Ramallo	—	—	—	—	—	3	—	4	—	—
Rauch	9	—	—	—	1	6	1	311	—	—
Rivadavia	18	—	9	—	20	—	—	499	—	—
Rojas	28	—	—	—	2	—	—	1	—	—
Roque Pérez	40	5	—	—	—	57	—	21	—	—
Saavedra	—	—	1	—	—	80	—	7	—	—
Saladillo	3	—	—	—	—	60	—	—	—	—
Salto	—	—	—	—	—	8	4	1.159	—	—
San Andrés de Giles	—	—	—	—	—	—	6	338	—	—
San Antonio de Arco	5	—	5	—	3	3	—	44	—	—
San Fernando	—	—	2	—	—	295	—	—	—	—
San Isidro	1	—	1	—	1	101	4	—	—	—
San N. de los Arroyos	—	—	—	—	—	2	—	26	—	—
San Pedro	2	—	—	—	—	—	1	41	—	—
San Vicente	—	—	—	—	—	321	—	4	—	—
Suipacha	2	—	—	—	—	—	—	1	—	—
Tandil	12	—	—	—	1	2	—	78	—	—
Tapalqué	11	—	—	—	9	73	—	632	—	—
Tornquist	11	—	—	—	1	5	—	2	—	—
Trenque Lauquen	102	—	—	—	4	—	4	487	—	—
Tres Arroyos	15	—	—	—	1	1	4	162	2	—
Veinticinco de Mayo	40	—	1	4	5	54	43	2.260	—	—
Vicente López	—	—	—	—	—	—	—	—	—	—
Villarino	—	—	128	—	3	393	10	210	—	—
Zárate	—	—	—	—	—	—	—	—	—	—
Total	1.104	177	296	68	616	8.759	8.456	86.724	12	1

PROVINCIA DE SANTA FE

DEPARTAMENTO o PARTIDO	LEAMAS	ALPAOAS	GUANACOS	VICUÑAS	ZORROS	NUTRIAS	AYESTRUOS AFRICANOS	SANDÚES
Belgrano	68	—	1	—	4	38	1	84
Caseros	100	—	—	—	—	—	—	2
Castellanos	9	—	—	—	9	—	15	172
Constitución	10	—	—	—	—	—	—	10
Garay	—	—	—	—	1	2	—	5
General López	27	—	11	—	14	43	6	571
General Obligado	—	—	—	—	37	6	—	31
Iriondo	17	—	—	—	9	—	—	269
La Capital	19	—	—	—	5	10	—	180
Las Colonias	54	—	—	—	21	24	33	143
Nueve de Julio	—	—	—	—	6	3	3	48
Rosario	40	—	—	—	3	—	2	20
San Cristóbal	3	—	9	—	16	20	1	59
San Javier	—	—	—	—	1	5	—	10
San Gerónimo	17	—	—	—	7	66	5	18
San Justo	16	—	—	1	6	52	—	75
San Lorenzo	10	—	—	—	5	—	3	261
San Martín	14	1	—	10	—	—	1	12
Vera	1	—	—	—	17	21	—	546
Total	405	1	21	11	161	290	70	2.416

PROVINCIA DE CÓRDOBA

Calamuchita	7	3	—	2	9	—	3	5
Capital	85	—	—	—	3	—	—	3
Colón	8	—	—	—	2	—	—	10
Cruz del Eje	19	2	1	1	—	—	—	7
General Roca	—	—	14	—	4	—	—	209
Ischilín	—	—	1	1	—	—	—	2
Juárez Celman	112	4	124	—	31	6	2	468
Marcos Juárez	9	—	1	—	10	—	8	46
Minas	2	—	—	—	6	—	—	—
Pocho	17	—	—	—	1	—	—	2
Punilla	7	—	5	—	1	—	—	2
Río Cuarto	81	—	2	—	20	3	10	1.816
Río Primero	2	1	—	—	42	—	6	55
Río Seco	—	—	—	—	1	—	—	1
Río Segundo	98	—	—	—	23	—	28	47
San Alberto	21	—	—	—	17	—	3	—
San Javier	10	—	—	—	5	22	—	3
San Justo	42	2	—	32	30	128	7	778
Santa María	5	—	7	20	55	—	—	1.968
Sobremonte	3	—	—	—	2	—	—	10
Tercero Abajo	29	—	—	—	6	57	—	2
Tercero Arriba	66	2	—	—	3	—	—	1
Totalal	2	1	1	1	3	—	6	54
Tulumba	—	—	—	—	14	8	3	24
Unión	51	—	—	—	32	18	3	98
Total	672	15	156	57	320	242	74	5.601

(Continuación)

DEPARTAMENTO o PARTIDO	LLANAS	ALFAOMAS	GUANACOS	VICUÑAS	ZORROS	NUTELAS	AVESTRUJONES AFRICANOS	NANDÚES
Capital	—	—	—	—	—	—	—	—
Cerrillos	—	—	1	—	3	—	—	14
Chicoana	2	—	—	—	—	26	—	—
Guachipas	—	—	—	—	9	—	—	3
Iruya	22	—	—	—	—	—	—	—
La Poma	116	—	—	—	—	—	—	—
La Viña	—	—	—	—	—	—	—	—
Metán	241	—	671	—	235	175	—	3
Molinos	263	—	731	—	365	225	—	8
Orán	—	—	—	3	2	3	5	38
Rivadavia	—	—	—	—	—	—	—	3
Rosario de la Frontera	—	—	—	—	—	—	—	3
Rosario de Lerma	54	—	—	—	1	—	—	—
San Carlos	527	—	—	—	—	5	—	5
Santa Victoria	—	—	—	—	—	—	—	—
Total	1.464	1	1.404	27	616	440	10	81

PROVINCIA DE SANTIAGO DEL ESTERO

Aguirre	2	—	—	—	8	4	4	7
Alberdi	—	—	—	—	—	—	—	—
Atamisqui	—	—	—	—	—	—	—	—
Avellaneda	3	—	—	—	10	—	—	2
Belgrano	2	—	—	—	1	—	—	1
Capital	—	—	—	—	—	—	—	—
Copo	—	—	—	—	—	—	—	—
Choya	—	—	—	—	—	—	—	6
Figueroa	—	—	4	—	6	3	—	1
Giménez	1	—	—	—	2	—	1	13
Guasayán	—	—	—	—	—	—	—	29
La Banda	19	—	—	—	2	5	7	41
Loreto	—	—	—	—	—	—	33	4
Matará	—	—	—	—	—	—	—	1
Mitre	—	—	—	—	5	—	—	117
Moreno	—	—	—	—	—	—	—	1
Ojo de Agua	—	—	—	—	4	—	—	22
Pellegrini	6	—	—	—	2	—	—	—
Quebrachos	—	—	—	—	—	1	—	2
Río Hondo	—	—	—	—	1	—	—	—
Rivadavia	—	—	—	—	1	—	2	6
Robles	8	16	12	22	59	—	4	57
Salavina	3	2	—	—	—	1	—	—
San Martín	—	—	—	—	25	—	3	1
Sarmiento	—	—	—	—	—	—	—	—
Silipica	—	—	—	—	—	—	—	—
Veintiocho de Marzo	—	—	—	—	—	—	—	40
Total	44	18	16	22	126	14	54	851

PROVINCIA DE SAN LUIS

Ayacucho	4	—	—	—	2	—	1	7
Capital	—	—	9	—	6	—	—	7
Coronel Pringles	—	—	—	—	4	29	2	3

(Continuación)

DEPARTAMENTO o PARTIDO	LLAMAS	ALPACAS	GUANACOS	VICUÑAS	ZORROS	NUTRIAS	AVETRUÇOS AFRICANOS	SANDÜES
Chacabuco	—	—	—	—	1	5	—	5
General Belgrano	—	—	11	—	8	—	1	2
Junín	12	—	—	—	2	2	1	7
Pedernera	—	—	—	—	4	16	—	49
San Martín	—	—	—	—	6	1	4	5
Total	16	—	20	—	28	53	9	91

PROVINCIA DE TUCUMÁN

Burruyacu	—	—	—	—	—	—	1	6
Capital	9	—	—	—	5	—	5	5
Cruz Alta	—	—	—	—	—	—	1	10
Ohigligasta	10	—	—	—	—	—	—	—
Famallá	—	—	—	—	—	—	—	—
Graneros	—	—	—	—	—	—	17	30
Leales	—	—	—	—	—	—	—	3
Monteros	14	—	—	—	1	—	—	85
Río Chico	—	—	—	—	—	—	1	6
Taff	20	—	—	—	—	—	—	—
Trancas	—	—	—	—	—	—	1	3
Total	58	—	—	—	6	—	26	98

PROVINCIA DE CATAMARCA

Ambato	7	—	—	—	—	—	—	—
Ancasti	1	—	—	—	2	—	—	1
Andalgalá	85	—	16	—	—	—	—	—
Belén	1.946	2	21	—	41	—	—	1
Capayán	—	—	—	—	—	—	—	—
Capital	—	—	—	—	—	—	2	—
El Alto	—	—	—	—	—	—	3	1
La Paz	—	—	—	—	—	1	—	—
Paclín	—	—	—	—	—	—	—	—
Piedra Blanca	—	—	—	—	—	—	1	—
Pomán	—	—	—	—	1	—	—	—
Santa María	882	1	—	—	—	—	—	—
Santa Rosa	—	—	—	—	1	—	—	88
Tinogasta	588	—	—	—	—	—	9	5
Valle Viejo	4	—	—	—	—	4	2	—
Total	3.513	3	37	—	45	5	11	46

PROVINCIA DE MENDOZA

Capital	—	—	—	—	—	—	—	5
General Alvear	—	—	—	—	2	—	—	5
Godoy Cruz	—	—	—	—	—	—	—	—
Gnaimallén	—	—	4	—	—	—	1	1
Junín	—	—	—	—	—	—	—	—
La Paz	—	—	—	—	1	—	—	1
Las Heras	—	—	2	—	—	—	—	1

(Continuación)

DEPARTAMENTO o PARTIDO	LLAMAS	ALPACAS	GUANACOS	VICUÑAS	ZORROS	NUTREAS	AVESTRUJOS AFRICANOS	ÑANDÚES
Lavalle	—	—	1	—	7	—	2	3
Luján	9	—	6	—	1	—	—	125
Maipú	—	—	3	—	—	—	—	—
Rivadavia	15	—	—	—	5	—	—	—
San Carlos	—	—	18	—	81	—	—	388
San Martín	30	—	4	—	3	—	—	33
San Rafael	—	—	—	—	—	—	—	—
Santa Rosa	—	—	—	—	—	—	—	—
Tunuyán	—	—	—	—	—	—	—	29
Tupungato	—	—	—	—	—	—	—	—
Total	54	—	38	—	100	—	3	541

PROVINCIA DE LA RIOJA

Araujo	—	—	—	—	—	—	—	—
Capital	—	—	1	—	—	—	—	—
Castro Barros	—	—	—	—	—	—	—	—
Chilecito	56	—	—	—	5	—	1	—
Famatina	5	—	—	—	—	—	—	—
General Belgrano	—	—	—	—	—	—	—	—
General Lamadrid	—	—	—	—	—	—	—	—
General Lavalle	8	—	1	2	—	—	—	—
General Ocampo	—	—	—	—	—	—	—	2
General Roca	—	—	11	4	4	—	—	9
General Sarmiento	67	—	1	—	—	—	—	2
Gobernador Gordillo	—	—	—	—	1	—	—	2
Independencia	—	—	—	—	—	—	—	—
Pelagio B. Luna	2	—	—	—	—	—	—	—
Rivadavia	—	—	—	—	—	—	—	—
Sanagasta	—	—	—	—	—	—	—	—
San Martín	—	—	—	—	—	—	—	—
Vélez Sarsfield	—	—	—	—	—	—	—	—
Total	138	—	14	6	10	—	1	15

PROVINCIA DE JUJUY

Capital	151	—	—	—	2	3	—	16
Cochinoca	14.672	96	1	4	1	—	—	—
Del Carmen	1	—	—	—	—	—	1	—
Humahuaca	2.007	—	1	3	2	—	—	—
Ledesma	—	—	—	—	—	—	—	—
Gobernador Tello	—	—	—	—	—	—	—	—
Rinconada	17.184	—	—	1	—	—	—	—
San Antonio	—	—	—	—	—	—	—	—
San Pedro	10	—	—	—	—	—	2	3
Santa Bárbara	—	—	1	—	—	—	—	—
Santa Catalina	—	—	—	1	—	—	—	—
Tilcara	4	—	—	—	—	—	—	—
Tumbaya	—	—	—	—	—	—	—	—
Yaví	8.328	—	—	—	—	—	—	—
Total	42.355	96	3	9	5	3	3	19

(Continuación)

DEPARTAMENTO o PARTIDO	LLAMAS	ALFACAS	GUANACOS	VICUÑAS	ZORROS	NUTRIAS	AVESTRUJES AFRICANOS	SANDÚES
Conhelo	—	—	—	—	—	—	—	—
Curacó	—	—	500	—	1	—	50	2
Chalileo	—	—	—	—	1	—	—	6
Chapaleofú	3	—	—	—	3	—	1	7
Chicalcó	—	—	71	—	31	15	—	42
Guatraché	—	—	1	—	3	—	3	61
Hucal	—	—	496	—	20	—	4	286
Loventuel	—	—	3	—	—	—	—	8
Lihuel Calel	—	—	3	—	—	—	—	—
Limay Mahuida	—	—	25	—	100	—	—	87
Maracó	—	—	4	—	2	—	—	19
Puelén	—	1	—	—	—	—	—	—
Quemú Quemú	—	—	1	—	—	—	4	88
Rancul	—	—	—	—	2	—	2	54
Realicó	—	—	—	—	1	—	—	5
Trenel	—	—	—	—	—	—	—	—
Toay	—	—	—	—	—	—	—	155
Utracán	—	—	8	—	2	5	1	23
Total	4	1	1.113	—	191	20	72	888

TERRITORIO DE MISIONES

Apóstoles	—	—	—	—	1	—	—	11
Oainguas	—	—	—	—	—	—	—	—
Candelaria	1	—	—	—	1	—	—	87
Capital	—	—	1	—	10	2	—	56
Concepción	—	—	—	—	—	—	—	—
Fronteras	—	—	—	—	—	—	—	—
Guaraní	—	—	—	—	—	—	—	—
Iguazú	—	—	—	—	—	—	—	1
San Ignacio	—	—	—	—	—	—	1	4
San Javier	—	—	—	—	—	—	—	—
San Pedro	—	—	—	—	—	—	—	—
Total	1	—	1	—	12	2	1	169

TERRITORIO DE CHUBUT

Capital	—	—	1	—	2	—	—	5
Oushamen	—	—	2	—	—	5	—	—
Escalante	1	—	2	—	9	—	—	—
Florentino Ameghino	—	—	2	—	1	—	—	2
Futaleofú	—	—	—	—	—	—	—	—
Gaimán	—	—	1	—	—	—	—	—
Gastre	—	—	—	—	—	—	—	—
Languineo	—	—	10	—	2	—	—	7
Mártires	—	—	—	—	—	—	—	—
Paso de los Indios	—	—	2	—	6	—	—	—
Río Senguer	—	—	2	—	—	—	—	—
Sarmiento	—	—	24	—	—	—	3	—
Tehuelches	—	—	—	—	—	—	—	—
Telsen	—	—	—	—	—	—	—	—
Biedma	—	—	3	—	—	—	—	5
Total	1	—	49	—	20	5	3	19

(Continuación)

DEPARTAMENTO o PARTIDO	LLAMAS	ALPAACAS	GUANACOS	VICUÑAS	ZORROS	NUTRIAS	AVESTRUQUES AFRICANOS	ÑANDÚES
Conesa	—	—	—	—	—	—	—	—
El Cuy	—	—	1	—	—	—	—	—
General Roca	—	—	2	—	—	—	—	—
Nueve de Julio	—	—	—	—	—	—	—	2
Norquínco	—	—	—	—	—	—	—	—
Pichi Mahuida	—	—	115	—	110	—	—	242
Pilcaniyén	—	—	—	—	—	—	—	—
San Antonio	—	—	—	—	—	—	—	—
Valcheta	—	—	—	—	—	—	—	—
Veinticinco de Mayo	—	—	—	—	—	—	—	—
Total	—	—	122	—	131	—	—	304

**TOTALES DE CADA ESPECIE
DISTRIBUÍDOS POR
PARTIDOS O DEPARTAMENTOS**

LIBRARY OF THE
GOVERNMENT
BOTANICAL GARDEN

PROVINCIA DE BUENOS AIRES

DEPARTAMENTO O PARTIDO	VACUNOS	LANARES	PORCINOS	YEGUAZOS	CAPRINOS	ASNALES Y MULARES	GALLINAS
Adolfo Alsina	116.496	201.816	15.724	54.281	166	192	119.667
Alberti	26.795	22.351	15.248	18.853	7	43	106.044
Almirante Brown	10.085	833	2.012	3.437	98	33	109.150
Avellaneda	4.173	1.525	6.310	8.276	406	153	105.242
Ayacucho	288.301	727.042	9.836	41.488	71	237	186.785
Azul	325.039	437.737	11.288	45.425	249	40	259.430
Bahía Blanca	44.257	177.502	4.050	25.352	493	131	57.698
Balcarce	207.350	271.044	12.042	36.932	104	177	165.738
Baradero	51.941	12.586	11.200	24.863	80	92	180.123
Bartolomé Mitre	52.138	35.416	25.506	36.799	50	47	243.046
Bolívar	241.004	184.337	140.439	68.070	66	305	228.743
Bragado	59.006	26.198	38.225	38.672	22	98	208.455
Campana	24.440	2.630	2.293	9.469	284	85	66.271
Cañuelas	97.905	22.069	4.938	11.083	93	110	135.779
Carlos Casares	136.832	25.494	39.357	31.222	36	70	106.452
Carlos Tejedor	185.981	81.726	20.334	40.172	96	223	81.750
Carmen de Areco	72.875	29.856	6.117	14.712	26	64	105.802
Caseros	181.277	92.477	38.154	34.615	61	93	68.141
Castelli	84.762	62.969	5.837	15.142	9	93	51.061
Chacabuco	114.712	117.088	36.273	35.262	11	115	229.549
Chascomús	248.614	134.735	12.512	27.897	70	95	206.054
Chivilcoy	73.185	26.129	31.295	34.633	56	113	225.166
Colón	47.009	4.283	10.432	12.442	8	40	84.793
Coronel Brandsen	91.193	12.767	3.682	9.523	153	20	106.833
Coronel Dorrego	82.963	389.350	8.723	66.234	115	63	148.819
Coronel Pringles	97.129	643.582	5.737	51.585	1.361	82	134.550
Coronel Suárez	230.633	510.112	13.365	52.097	633	157	145.111
Dolores	64.353	83.361	6.737	16.152	17	24	56.410
Esteban Echeverría	37.614	7.168	2.618	5.876	24	58	98.666
Exaltación de la Cruz	39.545	8.526	4.385	9.885	4	13	124.913
Florencio Varela	18.232	1.006	1.825	2.895	173	7	67.147
General Alvarado	48.775	70.764	3.870	13.602	90	16	51.992
General Alvear	145.156	145.646	31.604	24.435	363	87	94.235
General Arenales	23.349	8.659	15.875	24.485	20	83	144.844
General Belgrano	83.921	48.087	5.102	16.917	25	60	121.265
General Lamadrid	234.749	540.542	7.458	32.663	85	195	68.054
General Las Heras	73.582	6.306	3.078	6.510	4	9	93.016
General Lavalle	93.425	196.203	2.025	12.491	11	7	20.539
General Madariaga	85.119	850.171	11.150	23.017	9	65	60.793
General Paz	91.671	17.347	7.309	11.943	28	6	153.263
General Pinto	266.703	76.752	17.660	44.802	58	280	111.416
General Pueyrredón	84.494	124.770	5.179	17.357	65	64	156.304
General Rodríguez	37.868	3.301	2.076	3.144	13	22	43.552
General Sarmiento	13.493	1.292	2.884	7.371	88	273	105.891
General Viamonte	63.813	19.445	31.011	34.881	23	59	119.079
General Villegas	385.394	65.479	37.284	31.942	450	1.235	163.920
González Chaves	97.589	384.245	5.710	44.074	22	71	97.345
Guaminí	180.883	161.541	32.739	47.067	554	154	103.623
Juárez	231.754	480.651	6.925	33.810	71	122	95.140
Junín	84.604	50.861	22.543	35.892	44	783	237.533
La Plata	67.945	6.238	3.680	9.317	89	52	129.110
Laprida	157.255	423.426	3.626	21.884	10	76	45.035
Las Conchas	32.864	473	2.104	3.602	218	33	95.837
Las Flores	110.618	129.119	19.651	32.392	16	93	316.827
Leandro N. Alem	119.848	11.231	16.784	21.197	4	73	86.470
Lincoln	333.740	103.827	43.262	71.669	223	240	232.963

(Continuación)

DEPARTAMENTO o PARTIDO	VACUNOS	LANARES	PORCINOS	VEGUARIZOS	CAPRINOS	ASNALES Y MULARES	GALINAS
Lobería	212.254	372.367	13.460	54.115	98	99	137.329
Lobos	127.174	23.985	16.101	19.293	34	53	294.502
Lomas de Zamora	2.665	2.111	2.239	4.082	215	65	216.490
Luján	58.296	6.026	7.100	10.819	80	23	162.574
Magdalena	198.409	82.371	7.527	27.025	424	123	267.097
Maipú	76.017	291.793	3.982	14.593	17	10	44.766
Mar Chiquita	97.052	386.947	9.236	20.787	4	84	81.170
Marcos Paz	41.766	5.887	1.708	4.073	31	5	49.894
Matanza	26.543	5.863	3.300	5.383	108	60	143.190
Mercedes	60.954	28.999	7.881	15.493	109	80	164.136
Merlo	16.833	1.103	1.946	2.485	61	16	85.059
Monte	99.007	41.058	6.242	14.717	92	34	169.573
Moreno	22.498	759	1.924	2.551	19	9	51.059
Morón	5.816	2.051	1.961	5.052	98	62	114.225
Navarro	108.788	19.486	23.557	19.040	33	21	187.655
Necochea	201.471	384.269	18.048	83.819	424	65	175.734
Nueve de Julio	214.856	87.120	77.143	54.699	90	176	270.044
Olavarría	395.595	635.889	15.228	49.145	141	102	190.397
Patagones	11.703	333.808	4.426	30.163	1.440	599	55.816
Pehuajó	331.048	107.637	141.631	75.644	139	193	240.385
Pellegrini	154.199	99.710	76.387	46.394	62	30	118.997
Pergamino	73.485	36.981	36.501	58.104	121	163	411.931
Pilar	47.538	4.831	5.896	9.868	104	43	168.512
Pila	110.901	156.135	3.522	14.943	32	82	52.930
Puán	46.879	211.849	11.176	49.423	179	325	131.735
Quilmes	19.378	2.927	2.934	7.046	86	86	156.832
Ramallo	23.731	5.872	12.273	21.304	18	44	161.929
Rauch	168.012	244.563	6.470	25.952	34	234	156.834
Rivadavia	193.422	106.930	18.569	42.972	275	287	102.730
Rojas	73.186	53.245	27.066	42.858	40	355	249.470
Roque Pérez	49.956	25.243	38.203	19.915	154	87	214.238
Saavedra	63.775	240.243	5.072	27.408	434	417	98.672
Saladillo	87.172	68.828	103.444	41.664	90	163	324.247
Salto	68.133	27.562	20.070	29.854	84	65	175.051
San Andrés de Giles	63.421	35.292	8.306	14.665	25	77	156.154
San Antonio de Areco	52.346	22.347	5.644	15.912	27	54	118.101
San Fernando	5.596	423	1.371	1.837	614	12	86.894
San Isidro	1.129	217	419	2.004	40	66	53.642
San Martín	3.323	371	1.107	5.203	169	201	192.543
San Nicolás	15.199	9.180	9.954	15.568	90	23	179.835
San Pedro	24.176	8.742	19.634	24.684	95	89	186.984
San Vicente	51.803	6.122	1.910	7.119	41	19	99.962
Suipacha	76.975	22.559	13.252	9.349	8	18	70.816
Tandil	314.698	183.039	22.276	41.362	292	122	320.970
Tapalqué	190.788	293.525	5.413	27.337	7	137	115.665
Tordillo	45.038	88.115	1.351	8.333	5	9	8.302
Tornquist	53.384	264.495	3.639	33.378	287	143	64.155
Trenque Lauquen	300.912	201.259	86.199	51.228	107	119	118.561
Tres Arroyos	105.090	531.973	15.909	85.591	183	188	284.687
Vecino	75.485	218.011	2.568	11.317	21	7	33.773
Veinticinco de Mayo	197.514	138.647	68.793	66.628	269	377	321.983
Vicente López	617	290	400	1.667	60	45	70.186
Villarino	54.197	170.349	4.160	49.319	582	978	67.423
Zárate	20.288	3.177	7.879	13.720	70	27	188.423
Total	11.639.442	14.086.741	1.838.494	2.989.964	15.832	14.276	15.260.303

PROVINCIA DE SANTA FE

DEPARTAMENTO O PARTIDO	VACUNOS	LANARES	PORCINOS	YEGUAZOS	CAPRINOS	ASNALES Y MULARES	GALLINAS
Belgrano	51.515	6.450	18.355	46.559	162	471	211.294
Caseros	48.883	12.830	39.528	67.430	184	983	466.164
Castellanos	354.960	17.603	35.557	107.148	1.484	352	460.591
Constitución	43.603	18.437	36.538	67.501	183	209	526.158
Garay	89.154	15.521	4.716	19.892	1.242	206	45.741
General López	410.592	31.434	116.109	173.101	599	2.060	772.899
General Obligado	243.890	20.770	20.853	38.773	13.595	737	331.729
Iriondo	63.136	16.971	53.927	60.582	164	707	407.416
La Capital	64.625	15.066	12.237	38.479	708	1.068	337.640
Las Colonias	378.182	19.372	33.443	87.920	880	742	571.503
Nueve de Julio	312.842	94.469	3.908	53.990	30.813	3.834	37.417
Rosario	57.728	11.906	29.415	46.927	588	248	483.071
San Cristóbol	528.651	37.630	20.808	128.575	4.906	3.709	256.903
San Javier	182.632	38.208	6.453	33.337	1.564	1.058	69.733
San Gerónimo	74.045	23.171	38.576	63.413	825	617	384.937
San Justo	153.340	23.593	14.112	66.469	1.829	2.377	179.024
San Lorenzo	53.541	7.436	21.017	38.920	114	594	354.562
San Martín	188.331	13.793	30.013	81.353	710	526	344.435
Vera	392.154	57.945	7.375	55.164	28.734	1.766	78.944
Total	3.641.804	532.600	542.940	1.273.923	89.184	22.314	6.220.210

PROVINCIA DE CÓRDOBA

Calamuchita	87.066	93.994	6.281	47.294	75.341	7.719	77.666
Capital	14.415	2.911	5.906	14.721	1.657	7.750	210.911
Colón	42.049	7.073	6.323	21.565	9.456	6.710	115.482
Cruz del Eje	67.478	51.427	7.033	19.858	110.523	11.875	65.367
General Roca	423.056	141.985	34.621	122.528	1.635	3.731	222.197
Ischilín	65.683	13.467	2.707	11.154	49.926	7.208	44.459
Juárez Celman	343.567	72.858	57.471	152.951	1.073	6.814	281.660
Marcos Juárez	239.505	24.604	65.379	165.697	716	2.134	578.915
Minas	42.309	15.815	2.124	8.899	57.259	5.105	15.702
Pocho	31.253	23.819	2.399	10.259	42.337	4.929	14.900
Punilla	48.531	34.704	2.319	12.490	33.078	4.084	75.660
Río Cuarto	441.326	197.030	71.927	233.362	19.697	13.580	427.019
Río Primero	98.647	45.148	15.388	74.660	44.354	11.724	167.687
Río Seco	61.035	17.440	1.849	17.874	45.735	3.500	17.304
Río Segundo	53.156	24.320	29.463	107.205	2.738	4.403	374.533
San Alberto	52.732	93.835	4.331	16.792	56.648	7.824	37.110
San Javier	36.641	15.462	3.290	12.576	33.254	5.403	50.004
San Justo	218.748	45.043	53.327	223.424	5.375	5.757	780.701
Santa María	46.447	11.994	14.131	44.334	13.229	9.845	153.533
Sobremonte	47.163	11.501	1.057	3.413	30.683	3.655	12.133
Tercero Abajo	84.554	21.353	25.225	39.112	957	397	254.858
Tercero Arriba	59.773	21.211	26.094	107.761	1.423	4.733	332.123
Totoral	61.178	15.331	3.733	20.244	22.313	3.253	33.103
Tulumba	32.091	30.905	3.835	19.703	77.376	7.519	44.293
Unión	325.696	76.414	67.500	215.735	1.341	4.073	550.705
Total	3.074.897	1.109.733	513.523	1.773.596	745.184	169.313	4.893.604

PROVINCIA DE ENTRE RÍOS

DEPARTAMENTO O PARTIDO	VACUNOS	LANARES	FORCINOS	VEGUARZOS	CAPRINOS	ASNALES Y MULARES	GALLINAS
Colón	127.314	104.980	6.515	46.965	539	1.211	520.388
Concordia	312.244	494.955	7.821	55.570	1.601	2.422	129.760
Diamante	59.903	15.946	9.284	32.344	789	446	108.334
Federación	165.797	298.093	7.651	31.521	221	1.268	147.342
Feliciano	128.871	451.406	1.376	27.694	3.151	1.166	29.993
Gualeguay	201.674	178.856	6.708	56.226	91	443	167.528
Gualeguaychú	841.209	248.730	16.759	108.597	707	875	387.784
La Paz	271.785	435.987	5.718	61.272	4.368	1.616	75.997
Nogoyá	117.283	129.241	9.957	85.179	1.013	989	214.550
Paraná	121.605	97.312	18.493	89.108	1.346	1.434	366.437
Rosario Tala	88.194	150.549	4.564	44.755	378	410	167.208
Uruguay	178.276	257.994	11.223	77.879	533	3.671	543.304
Victoria	126.183	50.911	6.464	41.226	909	1.360	136.638
Villaguay	294.391	486.335	6.172	84.133	2.193	2.082	270.345
Total	2.534.729	3.396.295	118.705	842.474	17.839	19.394	3.265.656

PROVINCIA DE CORRIENTES

Bella Vista	90.644	13.510	2.846	14.570	352	360	41.769
Berón de Astrada	41.601	2.926	4.763	5.382	92	148	4.458
Capital	21.233	1.717	1.280	7.501	409	750	40.861
Concepción	224.293	31.586	7.133	29.824	368	682	22.607
Curuzú Cuatiá	419.346	1.112.597	1.195	52.334	1.997	2.452	52.793
Empedrado	84.037	11.594	976	21.426	1.337	690	39.076
Esquina	209.303	171.105	2.311	38.874	5.152	3.453	37.655
General Paz	87.380	13.746	1.567	19.664	519	163	26.718
Goya	228.721	104.078	8.989	37.632	1.002	4.010	57.447
Itatí	38.957	4.310	256	11.011	267	261	10.226
Ituzzaingó	185.510	17.355	1.753	28.496	246	1.466	24.281
Lavalle	71.079	20.541	4.129	16.887	225	1.235	49.021
Mburucuyá	45.943	7.732	1.806	9.942	467	96	11.768
Mercedes	377.418	778.238	1.387	44.939	1.316	2.628	27.496
Monte Caseros	143.370	279.142	2.720	17.921	257	1.028	47.137
Paso de los Libres	249.827	225.724	783	24.777	103	2.117	16.341
Saladas	102.565	8.793	860	15.279	497	563	16.992
San Cosme	26.581	4.276	295	10.229	299	496	26.198
San Luis del Palmar	106.883	23.819	645	25.296	2.262	863	42.559
San Martín	409.365	49.494	1.657	43.305	101	2.279	32.461
San Miguel	108.217	10.605	1.787	17.187	316	365	15.273
San Roque	145.241	33.271	4.145	23.266	479	11.136	18.950
Santo Tomé	318.129	30.835	1.715	37.251	312	2.789	35.587
Sauce	96.913	341.658	481	17.657	2.616	1.133	19.336
Total	3.832.556	3.298.657	55.479	570.650	20.991	31.123	717.005

PROVINCIA DE SAN LUIS

Ayacucho	72.805	15.804	1.476	20.893	94.936	9.942	21.828
Capital	101.193	36.648	21.575	38.117	54.573	14.170	85.993
Coronel Pringles	45.608	69.222	3.594	27.841	60.445	11.537	36.806
Chacabuco	32.853	37.126	4.708	24.730	38.237	9.841	46.719
General Belgrano	43.323	7.841	783	11.514	70.394	8.253	18.682

(Continuación)

DEPARTAMENTO o PARTIDO	VACUNOS	LANARES	PORCINOS	YEGUAZOS	CABRINOS	ASNALES Y MULARES	GALLINAS
Junín	32.847	26.021	2.875	14.263	50.716	5.608	33.496
Pedernera	336.252	267.735	5.515	65.772	23.857	12.604	116.537
San Martín	56.354	69.415	1.275	21.519	64.248	8.161	31.187
Total	721.235	529.812	22.801	224.652	457.406	80.116	391.248

PROVINCIA DE SALTA

Anta	189.187	15.839	5.298	14.361	25.279	3.551	16.798
Cachí	4.318	27.066	688	1.561	35.677	4.259	4.366
Cafayate	5.727	7.530	1.047	1.745	16.227	3.599	6.542
Caldera	17.089	5.679	1.122	5.333	7.567	993	8.312
Campo Santo	34.182	1.440	2.267	3.846	6.164	1.785	14.541
Candelaria	30.924	2.145	2.648	4.779	5.095	779	6.746
Capital	33.878	5.201	3.733	7.202	9.145	2.774	51.972
Cerrillos	20.044	2.857	5.656	5.004	1.755	1.772	27.157
Chicoana	19.090	8.090	2.130	5.805	8.808	2.139	19.492
Guachipas	44.855	7.707	1.323	8.821	11.861	1.307	5.836
Iruya	15.274	44.689	726	1.824	10.226	2.577	626
La Poma	885	9.846	119	361	9.054	1.425	953
La Viña	21.731	6.656	2.420	5.913	9.610	1.897	14.656
Metán	80.345	6.793	5.016	10.999	3.790	1.867	26.784
Molinos	5.742	20.871	420	1.798	40.055	4.695	6.455
Orán	113.861	23.820	13.657	14.700	33.038	7.634	58.863
Rivadavia	107.603	37.399	12.133	15.890	89.972	4.505	8.743
Rosario de la Frontera	107.644	5.356	5.897	12.804	16.384	3.098	29.453
Rosario de Lerma	26.418	52.403	3.051	7.587	84.713	6.873	19.980
San Carlos	7.987	35.539	863	2.513	31.986	4.636	9.179
Santa Victoria	9.169	56.253	270	1.146	4.005	2.237	4.602
Total	845.348	383.686	70.484	133.402	410.461	63.846	342.005

PROVINCIA DE SANTIAGO DEL ESTERO

Aguirre	42.642	43.525	1.008	20.952	34.508	2.545	17.127
Alberdi	27.391	7.111	1.697	5.400	17.191	5.613	9.420
Atamisqui	8.848	89.767	1.238	5.263	24.867	2.447	11.169
Avellaneda	20.467	71.460	4.019	12.675	89.992	5.302	34.214
Belgrano	41.117	19.037	3.243	14.072	6.883	2.070	20.863
Capital	19.255	16.330	3.935	12.541	64.124	3.051	33.753
Copo	25.854	13.792	1.942	6.795	22.924	2.376	4.931
Choya	37.637	13.703	4.772	13.790	32.381	6.103	29.810
Figueroa	42.711	88.573	7.119	23.520	59.296	9.433	26.864
Giménez	60.484	20.969	3.452	17.636	60.102	9.853	22.375
Guasayán	80.726	12.079	2.673	6.463	45.622	5.640	14.830
La Banda	29.423	33.050	13.187	22.000	53.831	13.422	91.704
Loreto	19.034	94.204	3.740	12.080	46.616	4.721	27.063
Matará	36.478	23.167	2.164	10.454	33.191	5.574	21.890
Mitre	24.160	52.503	243	16.283	23.702	2.042	7.484
Moreno	71.705	22.534	3.718	13.455	33.232	12.459	35.230
Ojo de Agua	33.275	27.331	1.095	11.005	72.437	3.268	16.651
Pellegrini	79.402	26.533	7.573	13.823	57.304	9.510	23.233
Quebrachos	54.801	53.245	1.668	11.396	63.409	3.830	14.633
Río Hondo	31.714	34.149	7.600	11.695	95.580	13.665	33.620

(Continuación)

DEPARTAMENTO o PARTIDO	VACUNOS	LANARES	PORCINOS	VEQUARIZOS	CAPRINOS	ASNALES y MULARES	GALLINAS
Rivadavia	13.079	3.815	2.684	19.408	2.159	564	31.316
Robles	11.199	18.100	8.615	12.441	26.869	5.645	44.096
Salavina	22.849	148.245	2.691	12.229	64.532	3.840	13.988
San Martín	16.923	47.901	4.074	7.647	40.971	4.988	19.933
Sarmiento	13.693	8.899	2.300	5.161	21.685	4.229	10.642
Silipica	5.714	16.014	4.226	4.976	16.478	2.803	19.321
Veintiocho de Marzo	49.400	108.974	4.071	21.605	67.086	6.339	33.195
Total	869.981	1.108.714	109.762	354.883	1.232.822	154.805	719.477

PROVINCIA DE MENDOZA

Capital	259	30	288	1.314	359	869	67.839
General Alvear	43.780	12.760	2.944	10.811	9.862	2.249	22.689
Godoy Cruz	992	237	667	870	2.442	746	50.085
Guaimeallén	324	112	2.373	1.699	840	1.043	58.956
Junín	2.827	167	3.581	2.425	822	1.519	35.414
La Paz	31.292	4.985	910	13.727	20.011	4.491	9.456
Las Heras	4.791	32.754	2.054	2.797	9.786	1.752	37.220
Lavalle	12.691	10.797	3.715	10.788	38.918	4.752	30.339
Luján	11.204	2.401	2.950	5.546	19.190	2.292	72.171
Maipú	1.585	337	5.569	4.158	4.916	3.009	82.939
Rivadavia	5.255	482	5.324	3.855	3.615	2.092	48.007
San Carlos	13.921	27.563	2.894	6.812	12.255	2.591	24.439
San Martín	5.530	662	5.307	4.707	5.718	3.553	55.807
San Rafael	52.650	87.335	8.463	24.247	55.298	6.334	84.576
Santa Rosa	24.040	523	1.070	6.811	7.408	2.333	11.153
Tunuyán	10.946	1.903	4.166	7.325	4.632	2.735	27.767
Tupungato	15.010	924	961	4.760	1.908	558	8.597
Total	237.097	184.025	53.241	112.653	197.980	42.973	727.453

PROVINCIA DE TUCUMÁN

Burruyacu	99.951	13.397	9.096	20.699	23.433	7.363	57.805
Capital	11.751	1.058	4.165	5.640	1.202	7.230	112.561
Cruz Alta	32.936	6.653	10.162	15.825	4.370	24.555	73.808
Ohigligasta	39.780	13.831	13.270	15.058	7.945	7.236	57.958
Famaillá	18.167	1.698	6.403	10.039	764	14.813	80.886
Graneros	51.121	23.000	6.142	12.344	41.289	8.872	22.284
Leales	49.812	14.453	12.013	14.912	12.578	4.788	46.899
Monteros	34.458	3.727	15.960	13.520	433	5.264	100.470
Río Chico	23.486	10.244	7.328	7.771	5.880	8.711	32.781
Tafí	40.516	34.236	4.487	13.303	33.738	10.863	50.506
Trancas	67.885	14.410	6.653	13.034	26.222	2.951	24.105
Total	469.863	136.707	95.684	142.195	158.354	102.631	660.963

PROVINCIA DE SAN JUAN

Albardón	520	684	1.117	834	1.890	1.189	19.661
Angaco Norte	714	1.097	1.250	1.078	2.722	1.352	15.231
Angaco Sud	1.179	1.253	1.157	1.009	1.908	1.167	15.802
Oalingasta	5.682	24.546	765	3.588	960	1.716	11.163

(Continuación)

DEPARTAMENTO o PARTIDO	VACUNOS	JANARES	FORCINOS	YEGUAZOS	CAPRINOS	ASNALES Y MULARES	GALLINAS
Capital	133	46	64	347	68	253	29.143
Caucete	4.154	1.455	1.488	2.643	3.971	2.710	18.253
Concepción	497	162	1.234	821	309	852	35.548
Desamparados	460	129	807	591	74	682	30.773
Iglesia	5.491	11.405	811	4.363	9.986	2.850	11.414
Jachal	9.663	21.918	3.087	5.170	38.065	9.066	34.034
Nueve de Julio	447	348	208	463	859	344	2.776
Pocitos	6.841	1.160	3.737	3.981	2.884	3.036	61.382
Rivadavia	2.672	498	855	1.147	1.728	652	7.993
Santa Lucía	384	197	1.004	512	591	483	17.534
Sarmiento	6.366	5.293	1.439	5.022	12.025	2.879	16.329
Trinidad	700	211	1.336	1.041	441	875	29.669
Ullún	613	147	125	421	157	561	3.275
Valle Fértil	18.338	5.631	90	4.900	36.041	5.671	4.895
Veinticinco de Mayo	4.857	4.534	1.420	3.638	10.938	2.040	14.905
Total	69.711	80.719	21.494	41.563	125.617	38.383	379.630

PROVINCIA DE JUJUY

Capital	35.313	19.278	3.203	11.551	19.057	3.974	38.677
Cochinoca	4.773	169.789	193	1.054	45.116	26.188	3.111
Del Carmen	27.672	2.685	4.182	6.826	4.493	2.126	28.647
Humahuaca	2.998	85.493	240	1.083	29.696	11.620	4.451
Ledesma	19.446	658	569	3.677	1.533	3.820	24.449
Gobernador Tello	9.857	11.687	290	1.135	1.224	995	2.210
Rinconada	96	126.443	15	73	7.887	6.220	303
San Antonio	11.683	5.649	903	4.044	5.740	488	5.464
San Pedro	17.177	11143	1.407	4.174	3.073	4.770	27.134
Santa Bárbara	29.009	1.801	1.567	4.633	5.245	802	6.046
Santa Catalina	86	119.548	63	141	5.943	4.043	20.379
Tilcara	6.273	16.541	312	1.139	23.663	2.685	4.682
Tumbaya	5.705	30.230	270	1.852	27.943	5.824	4.751
Yaví	697	150.554	72	425	6.193	13.359	1.597
Total	170.740	741.469	13.286	41.817	185.806	86.318	171.890

PROVINCIA DE CATAMARCA

Ambato	32.575	7.624	640	7.218	16.986	1.362	5.543
Ancasti	25.244	12.920	793	5.617	47.166	2.652	6.232
Andalgalá	25.279	17.650	1.183	5.570	33.983	5.168	12.103
Belén	12.826	38.494	1.164	3.225	63.762	13.932	13.231
Capayán	19.597	3.969	677	3.409	38.435	2.631	11.363
Capital	2.116	261	254	379	3.326	396	8.192
El Alto	34.874	12.550	2.193	7.391	41.710	3.463	10.920
La Paz	54.656	7.045	1.125	9.363	51.445	4.367	10.866
Paclín	34.623	2.658	786	3.321	16.140	1.853	8.363
Piedra Blanca	4.559	729	559	725	4.271	371	8.200
Pomán	7.379	2.694	830	733	17.023	2.306	6.693
Santa María	7.002	24.844	589	1.010	31.776	4.673	6.045
Santa Rosa	27.023	11.233	1.348	3.425	23.530	2.302	9.812
Tinogasta	10.039	33.031	2.314	3.066	42.294	11.044	22.114
Valle Viejo	5.043	831	822	1.034	7.025	853	8.945
Total	292.845	176.536	15.777	53.984	439.473	61.902	149.077

PROVINCIA DE LA RIOJA

DEPARTAMENTO O PARTIDO	VACUNOS	LANARES	PORCINOS	VEGUARZOS	CAPRINOS	ASNALES Y MUJARES	GALLINAS
Araujo	2.682	2.592	417	516	4.504	1.546	6.284
Capital	35.637	2.565	273	2.916	27.544	2.596	15.908
Castro Barros	6.766	4.189	1.407	936	15.022	2.777	8.052
Chilecito	8.932	4.669	1.101	1.607	20.231	3.869	15.008
Famatina	5.478	14.795	1.102	1.471	20.663	3.697	8.556
General Belgrano	18.571	7.846	795	4.433	37.660	2.743	6.821
General Lamadrid	4.662	5.990	1.389	1.055	12.483	3.484	5.411
General Lavalle	5.641	13.971	686	2.241	28.756	6.343	9.198
General Ocampo	28.448	4.185	524	3.265	21.825	2.862	3.632
General Roca	12.419	3.267	303	3.442	36.012	5.161	6.931
General Sarmiento	7.122	37.370	284	1.346	37.563	2.969	5.951
Gobernador Gordillo	20.547	7.443	877	3.333	35.438	2.638	6.981
Independencia	11.747	1.617	258	2.253	9.511	3.041	1.609
Pelagio B. Luna	1.913	2.616	1.129	903	5.258	1.908	5.214
Rivadavia	13.010	3.871	187	2.623	35.233	3.833	5.977
Sanagasta	7.623	2.191	382	792	2.917	900	4.127
San Martín	17.650	2.489	70	5.046	19.947	2.844	3.849
Vélez Sarsfield	15.592	2.805	284	1.893	16.226	2.393	3.222
Total	224.440	124.421	11.468	40.081	386.793	55.604	123.391

TERRITORIO DEL CHACO

Campo del Cielo	85.127	58.854	24.238	41.838	38.928	4.659	132.714
Martínez de Hoz	85.305	4.698	3.144	6.815	2.633	434	29.738
Najalpi	117.572	9.198	13.690	16.405	5.148	2.904	108.639
Resistencia	234.633	8.793	7.706	21.915	10.145	1.507	117.733
Río Bermejo	105.112	3.944	3.069	9.462	737	383	35.444
Río Tuco	171.079	32.736	1.970	10.126	17.922	1.569	18.611
Tapenagá	271.914	26.278	8.926	26.261	23.004	2.018	71.226
Tobas	107.629	5.990	1.933	7.531	404	181	15.342
Total	1.178.371	150.491	64.676	140.353	98.921	13.655	524.947

TERRITORIO DE FORMOSA

Bermejo	15.643	4.733	873	2.828	15.659	352	2.183
Capital	70.859	4.650	425	3.322	1.217	366	20.495
Laishí	73.626	3.917	420	3.208	267	124	7.707
Patino	290.699	41.977	2.558	12.126	21.940	1.857	20.467
Pilaga	235.886	7.844	1.055	7.471	1.725	450	19.513
Pilcomayo	122.550	6.944	719	5.842	786	489	10.567
Pirane	160.008	7.067	628	6.756	1.261	273	15.833
Ramón Lista	15.703	11.133	2.306	3.197	33.298	633	3.891
Total	984.974	38.265	8.984	44.750	76.153	4.549	100.211

TERRITORIO DE LA PAMPA

Atreucó	66.982	113.539	4.203	22.089	525	178	39.967
Caleu Caleu	6.452	106.922	60	6.159	1.267	215	4.223
Capital	49.188	71.588	4.973	17.488	830	321	48.222
Catrilló	71.390	201.528	3.783	17.402	532	280	21.995
Conhollo	32.270	60.946	16.210	39.007	4.429	4.038	99.107

(Continuación)

DEPARTAMENTO o PARTIDO	VACUNOS	JANARES	FORCINOS	YEGUAZOS	CAPRINOS	ASNALES Y MULARES	CAMLINAS
Curacó	3.853	130.207	41	7.171	13.610	340	2.275
Chalileo	13.915	114.356	36	9.743	12.967	1.297	2.451
Chapaleofú	117.148	83.215	11.297	26.193	242	451	70.513
Chicaló	25.343	60.823	163	17.434	16.845	1.389	9.702
Guatraché	26.715	62.006	4.239	27.016	330	115	42.295
Hucal	34.977	67.429	4.297	32.267	2.968	580	57.375
Loventuel	59.106	133.460	1.232	19.326	9.717	2.626	20.545
Lihuel Calel	7.500	221.770	150	8.270	3.528	317	8.650
Limay Mahuida	19.001	93.904	19	8.399	13.309	576	1.651
Maracó	83.906	70.357	8.054	21.823	312	565	68.864
Puelén	11.036	16.115	163	10.134	16.414	999	1.378
Quemú Quemú	70.958	75.872	22.795	26.382	132	63	72.407
Rancul	24.909	46.546	4.303	29.795	3.006	4.487	50.610
Realicó	40.797	67.212	3.162	33.794	314	2.015	93.846
Trenel	16.987	32.032	11.323	25.376	504	1.137	66.365
Toay	42.920	89.001	5.397	27.854	4.040	739	35.490
Utracán	69.821	284.242	3.113	30.137	3.344	542	34.637
Total	894.174	2.253.070	114.553	464.113	115.165	23.370	350.027

TERRITORIO DE MISIONES

Apóstoles	31.070	3.546	8.641	9.912	1.089	494	78.057
Caingua	2.670	138	5.809	339	35	529	24.634
Candelaria	27.058	3.110	24.501	11.274	2.196	1.373	159.030
Capital	26.296	1.137	465	4.609	163	1.263	20.737
Concepción	15.943	333	1.514	4.199	25	555	13.805
Fronteras	886	216	3.676	330	15	693	7.563
Guaraní	600	—	2.419	401	—	449	7.674
Iguazú	336	5	1.613	265	33	300	12.323
San Ignacio	3.227	96	3.212	2.432	213	533	33.912
San Javier	7.379	394	7.465	3.541	230	233	45.316
San Pedro	1.161	33	3.390	1.031	19	723	9.655
Total	117.626	9.613	62.705	39.443	4.013	7.660	413.211

TERRITORIO DE SANTA CRUZ

Copen Aike	596	576.474	193	5.756	113	57	11.330
Deseado	411	1.360.066	973	15.922	3.446	754	24.503
Guer Aike	3.370	1.303.631	745	10.999	294	311	13.167
Lago Argentino	6.054	947.330	396	14.203	244	20	4.423
Lago Buenos Aires	2.522	539.257	225	16.733	2.301	195	7.929
Magallanes	192	768.454	319	4.703	422	422	10.074
Martín Irigoyen	2.423	574.170	120	5.357	—	32	1.914
Río Chico	2.409	711.510	124	14.033	2.193	317	4.429
Total	17.932	5.830.332	3.095	37.761	9.023	1.993	33.769

TERRITORIO DE TIERRA DEL FUEGO

San Sebastián	4.194	343.339	155	5.369	16	3	3.029
Total	4.194	343.339	155	5.369	16	3	3.029

TERRITORIO DE LOS ANDES

DEPARTAMENTO o PARTIDO	VACUNOS	LANARES	PORCINOS	YEGUARZOS	CAPRINOS	ASNALES Y MULARES	GALLINAS
Antofagasta de la Sierra.	74	7.817	1	58	3.165	2.178	97
Pastos Grandes	—	4.689	—	21	3.954	1.464	40
San Antonio de los Cobres	386	23.779	12	45	7.794	6.095	490
Susques	284	21.087	5	23	11.337	5.403	97
Total	694	57.372	18	147	26.250	15.140	724

TERRITORIO DE NEUQUÉN


Alumine	17.849	68.977	446	6.710	27.755	466	4.861
Añelo	1.841	1.672	7	1.625	7.845	132	297
Capital	13	1	4	75	10	17	5.169
Confluencia	6.054	10.180	1.007	4.470	14.493	485	11.669
Collon Curá	4.264	180.107	27	4.770	8.836	401	2.027
Chos Malal	3.791	18.820	87	4.842	29.544	1.041	5.189
Gatán Lil	8.803	142.701	150	7.666	37.827	628	4.856
Huiliches	36.487	52.958	294	6.684	8.373	204	5.784
Lacar	18.406	199.527	519	6.551	7.638	451	5.732
Loncopué	9.313	43.471	103	5.018	44.248	1.080	2.907
Los Lagos	9.135	43.691	425	4.150	4.835	136	2.836
Minas	4.739	34.046	399	5.781	42.715	1.227	2.968
Norquin	14.077	45.940	458	8.813	56.297	1.597	4.276
Pehuelches	4.165	20.797	36	5.018	31.478	1.490	1.713
Picum Leufú	2.206	21.309	47	2.362	7.976	209	2.416
Picunches	13.339	57.258	219	6.718	59.397	781	5.455
Zapala	2.109	22.911	230	2.545	24.166	356	8.648
Total	156.591	914.366	4.458	83.793	418.433	10.701	71.328

TERRITORIO DE RÍO NEGRO

Adolfo Alsina	6.639	247.175	582	7.567	2.655	551	9.853
Avellaneda	11.187	90.726	1.353	12.282	6.431	631	18.333
Bariloche	10.578	115.837	1.710	5.817	9.705	141	14.131
Capital	3.885	62.730	542	2.275	769	219	15.236
Comesa	7.197	101.425	389	6.164	4.107	520	5.750
El Ouy	9.143	185.302	9	20.335	45.515	1.132	4.603
General Roca	8.587	32.080	7.020	12.305	18.245	1.479	76.643
Nueve de Julio	8.558	87.140	15	8.433	12.694	203	3.440
Norquinco	6.010	72.967	279	4.576	6.833	103	3.233
Pichi Mahúda	4.399	244.576	890	7.057	1.086	145	12.907
Pilcaniyén	12.411	325.076	670	20.812	43.186	809	12.663
San Antonio	3.809	79.452	184	2.861	—	145	6.253
Valcheta	14.029	90.805	111	13.911	19.096	347	4.264
Veinticinco de Mayo	9.988	580.694	117	36.491	71.234	1.758	11.074
Total	110.920	2.315.965	18.821	160.886	241.556	8.188	197.478

TERRITORIO DEL CHUBUT

DEPARTAMENTO o PARTIDO	VACUNOS	LANARES	FORCINOS	VEGUEROS	CAPRINOS	ASNALES y MULARES	GALLINAS
Capital	4.232	78.213	1.077	2.687	1.220	78	28.291
Cushamen	23.992	276.271	3.502	17.931	21.799	1.259	18.030
Escalante	1.882	336.951	474	4.060	4.927	250	43.183
Florentino Ameghino	272	352.402	58	2.510	2.360	181	3.908
Futaleofú	27.589	284.373	1.615	13.238	12.402	761	19.231
Gaimán	8.465	29.480	1.791	4.153	1.404	61	20.243
Gastre	2.822	208.882	12	11.737	12.848	1.047	2.494
Languineo	13.424	642.962	115	23.847	29.445	1.969	9.603
Mártires	2.043	81.622	—	1.879	4.625	108	688
Paso de los Indios	1.824	274.947	32	11.420	23.383	379	3.448
Río Senguer	3.598	718.412	153	22.450	4.344	555	6.589
Sarmiento	3.824	513.803	120	15.645	10.610	312	6.713
Tehuelches	10.253	751.918	239	28.806	15.923	510	8.751
Telsen	5.338	204.163	16	16.727	81.130	884	2.330
Biedma	2.688	299.774	66	3.475	1.052	89	9.331
Total	112.241	5.004.173	9.270	180.555	176.972	8.343	178.383



**DISTRIBUCIÓN GRÁFICA DE ACUERDO
CON LA DIVISIÓN POLÍTICA
DE LAS PROVINCIAS Y TERRITORIOS**

VACUNOS	617	VACUNOS	1.129	VACUNOS	617
LANARES	200	LANARES	217	LANARES	200
PORCINOS	400	PORCINOS	419	PORCINOS	400
YEGUARIZOS	1.667	YEGUARIZOS	200+	YEGUARIZOS	1.667

5 AVELLANEDA					
VACUNOS	4.173	VACUNOS	4.173	VACUNOS	4.173
LANARES	1.525	LANARES	1.525	LANARES	1.525
PORCINOS	6.310	PORCINOS	6.310	PORCINOS	6.310
YEGUARIZOS	9.276	YEGUARIZOS	9.276	YEGUARIZOS	9.276

6 QUILMES					
VACUNOS	19.378	VACUNOS	19.378	VACUNOS	19.378
LANARES	2.927	LANARES	2.927	LANARES	2.927
PORCINOS	2.934	PORCINOS	2.934	PORCINOS	2.934
YEGUARIZOS	7.046	YEGUARIZOS	7.046	YEGUARIZOS	7.046

7 GRAL SARMIENTO					
VACUNOS	18.493	VACUNOS	18.493	VACUNOS	18.493
LANARES	1.292	LANARES	1.292	LANARES	1.292
PORCINOS	2.804	PORCINOS	2.804	PORCINOS	2.804
YEGUARIZOS	7.371	YEGUARIZOS	7.371	YEGUARIZOS	7.371

8 SAN MARTIN					
VACUNOS	3.323	VACUNOS	3.323	VACUNOS	3.323
LANARES	371	LANARES	371	LANARES	371
PORCINOS	1.107	PORCINOS	1.107	PORCINOS	1.107
YEGUARIZOS	5.203	YEGUARIZOS	5.203	YEGUARIZOS	5.203

9 TOMAS DE ZAMORA					
VACUNOS	2.665	VACUNOS	2.665	VACUNOS	2.665
LANARES	2.111	LANARES	2.111	LANARES	2.111
PORCINOS	2.239	PORCINOS	2.239	PORCINOS	2.239
YEGUARIZOS	4.082	YEGUARIZOS	4.082	YEGUARIZOS	4.082

10 A. BROWN					
VACUNOS	10.095	VACUNOS	10.095	VACUNOS	10.095
LANARES	833	LANARES	833	LANARES	833
PORCINOS	2.012	PORCINOS	2.012	PORCINOS	2.012
YEGUARIZOS	3.437	YEGUARIZOS	3.437	YEGUARIZOS	3.437

11 F. VARELA					
VACUNOS	18.292	VACUNOS	18.292	VACUNOS	18.292
LANARES	1.006	LANARES	1.006	LANARES	1.006
PORCINOS	1.825	PORCINOS	1.825	PORCINOS	1.825
YEGUARIZOS	2.895	YEGUARIZOS	2.895	YEGUARIZOS	2.895

12 MORENO					
VACUNOS	22.498	VACUNOS	22.498	VACUNOS	22.498
LANARES	759	LANARES	759	LANARES	759
PORCINOS	1.924	PORCINOS	1.924	PORCINOS	1.924
YEGUARIZOS	2.551	YEGUARIZOS	2.551	YEGUARIZOS	2.551

13 MORON					
VACUNOS	5.816	VACUNOS	5.816	VACUNOS	5.816
LANARES	2.051	LANARES	2.051	LANARES	2.051
PORCINOS	1.961	PORCINOS	1.961	PORCINOS	1.961
YEGUARIZOS	5.052	YEGUARIZOS	5.052	YEGUARIZOS	5.052

14 MATANZA					
VACUNOS	26.543	VACUNOS	26.543	VACUNOS	26.543
LANARES	5.868	LANARES	5.868	LANARES	5.868
PORCINOS	3.300	PORCINOS	3.300	PORCINOS	3.300
YEGUARIZOS	5.383	YEGUARIZOS	5.383	YEGUARIZOS	5.383

15 F. ECHEVERRIA					
VACUNOS	37.614	VACUNOS	37.614	VACUNOS	37.614
LANARES	2.618	LANARES	2.618	LANARES	2.618
PORCINOS	7.168	PORCINOS	7.168	PORCINOS	7.168
YEGUARIZOS	5.376	YEGUARIZOS	5.376	YEGUARIZOS	5.376

16 GRAL RODRIGUEZ					
VACUNOS	37.368	VACUNOS	37.368	VACUNOS	37.368
LANARES	3.301	LANARES	3.301	LANARES	3.301
PORCINOS	2.076	PORCINOS	2.076	PORCINOS	2.076
YEGUARIZOS	3.144	YEGUARIZOS	3.144	YEGUARIZOS	3.144

17 MARCOS PAZ					
VACUNOS	41.766	VACUNOS	41.766	VACUNOS	41.766
LANARES	5.887	LANARES	5.887	LANARES	5.887
PORCINOS	1.708	PORCINOS	1.708	PORCINOS	1.708
YEGUARIZOS	4.073	YEGUARIZOS	4.073	YEGUARIZOS	4.073

18 MERLO					
VACUNOS	16.833	VACUNOS	16.833	VACUNOS	16.833
LANARES	1.103	LANARES	1.103	LANARES	1.103
PORCINOS	1.946	PORCINOS	1.946	PORCINOS	1.946
YEGUARIZOS	2.483	YEGUARIZOS	2.483	YEGUARIZOS	2.483

19 F. DE LA CRUZ					
VACUNOS	39.545	VACUNOS	39.545	VACUNOS	39.545
LANARES	8.526	LANARES	8.526	LANARES	8.526
PORCINOS	4.385	PORCINOS	4.385	PORCINOS	4.385
YEGUARIZOS	9.833	YEGUARIZOS	9.833	YEGUARIZOS	9.833

20 SAN VICENTE					
VACUNOS	51.803	VACUNOS	51.803	VACUNOS	51.803
LANARES	6.122	LANARES	6.122	LANARES	6.122
PORCINOS	1.910	PORCINOS	1.910	PORCINOS	1.910
YEGUARIZOS	7.119	YEGUARIZOS	7.119	YEGUARIZOS	7.119

21 LUJAN					
VACUNOS	58.296	VACUNOS	58.296	VACUNOS	58.296
LANARES	6.085	LANARES	6.085	LANARES	6.085
PORCINOS	7.100	PORCINOS	7.100	PORCINOS	7.100
YEGUARIZOS	10.819	YEGUARIZOS	10.819	YEGUARIZOS	10.819

22 PILAR					
VACUNOS	47.638	VACUNOS	47.638	VACUNOS	47.638
LANARES	4.831	LANARES	4.831	LANARES	4.831
PORCINOS	5.896	PORCINOS	5.896	PORCINOS	5.896
YEGUARIZOS	9.868	YEGUARIZOS	9.868	YEGUARIZOS	9.868

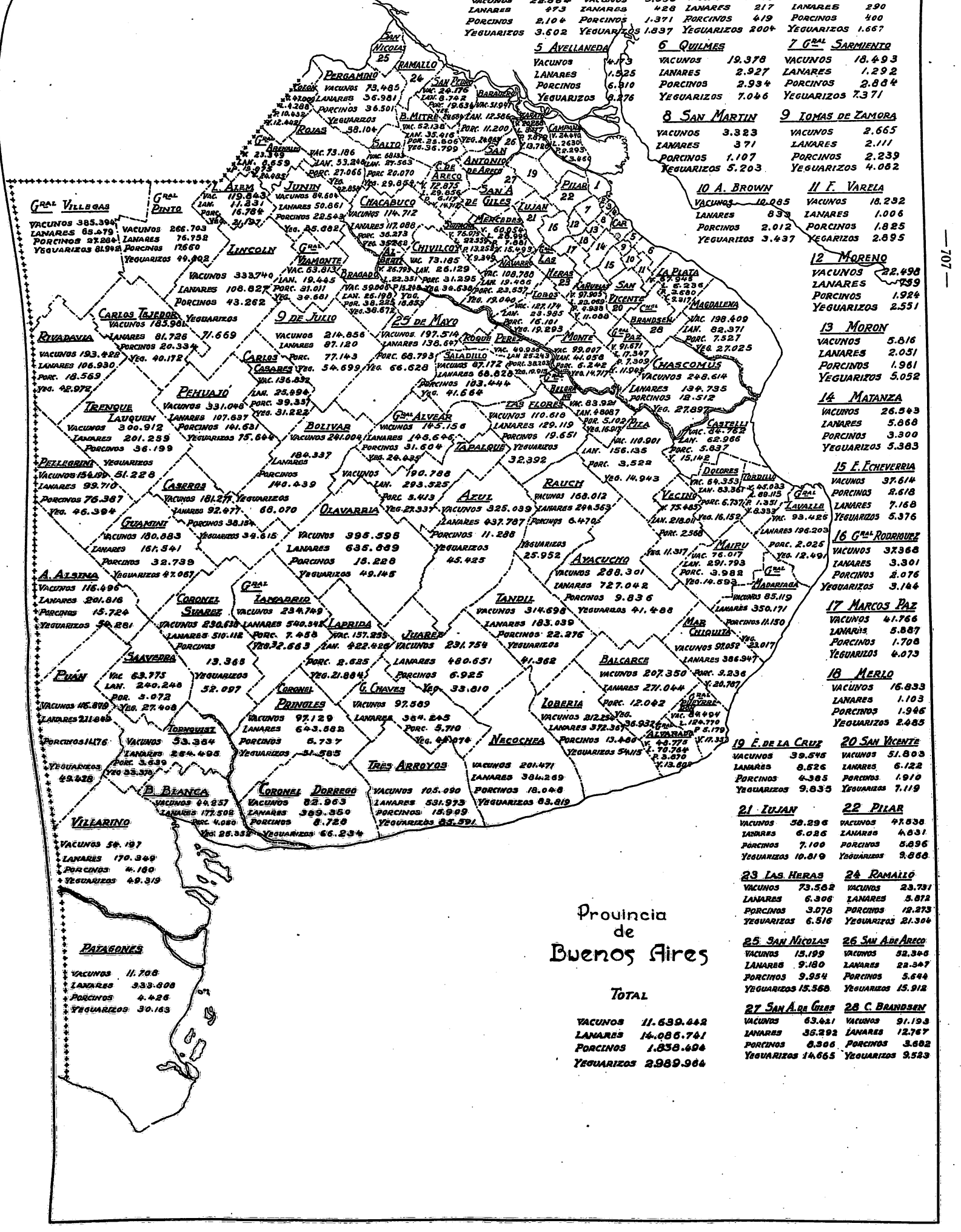
23 LAS HERAS					
VACUNOS	23.791	VACUNOS	23.791	VACUNOS	23.791
LANARES	5.872	LANARES	5.872	LANARES	5.872
PORCINOS	12.273	PORCINOS	12.273	PORCINOS	12.273
YEGUARIZOS	21.304	YEGUARIZOS	21.304	YEGUARIZOS	21.304

24 RAMALLO					
VACUNOS	23.791	VACUNOS	23.791	VACUNOS	23.791
LANARES	5.872	LANARES	5.872	LANARES	5.872
PORCINOS	12.273	PORCINOS	12.273	PORCINOS	12.273
YEGUARIZOS	21.304	YEGUARIZOS	21.304	YEGUARIZOS	21.304

Provincia de Buenos Aires

TOTAL

VACUNOS	11.639.442
LANARES	14.085.741
PORCINOS	1.838.494
YEGUARIZOS	2.989.964



9 DE JULIO

VACUNOS	312.842
LANARES	94.460
PORCINOS	3.908
YEGUARIZOS	53.390

VERA

VACUNOS	392.154
LANARES	57.945
PORCINOS	7.375
YEGUARIZOS	55.184

GRAL OBLIGADO

VACUNOS	247.890
LANARES	20.770
PORCINOS	20.853
YEGUARIZOS	38.778

SAN CRISTOBAL

VACUNOS	528.651
LANARES	37.630
PORCINOS	20.808
YEGUARIZOS	128.575

SAN JUSTO

VACUNOS	153.340
LANARES	23.593
PORC.	14.112
YEG.	66.409

SAN JAVIER

VAC.	182.638
LAN.	38.208
PORC.	6.453
YEG.	33.937

CASTELLANOS

VACUNOS	354.980
LANARES	17.898
PORCINOS	35.537
YEGUARIZOS	107.188

LAZ COCONAS

VACUNOS	378.182
LANARES	19.372
PORCINOS	33.143
YEGUARIZOS	87.980

GARAY

VACUNOS	89.154
LAN.	15.321
PORC.	4.715
YEG.	12.182

SAN MARTIN

VACUNOS	138.381
LANARES	13.792
PORCINOS	30.013
YEGUARIZOS	81.353

SAN GEBORNI

VAC.	74.045
LAN.	23.171
PORC.	38.576
YEG.	63.418

BEIGRANO

VAC.	37.515
LAN.	8.450
POR.	18.335
YEG.	46.553

IRONDE

VACUNOS	63.135
LANARES	16.971
PORC.	53.927
YEG.	60.360

GRAL LOPEZ

VACUNOS	410.592
LANARES	81.434
PORCINOS	116.109
YEGUARIZOS	172.101

IRONDE

VACUNOS	63.135
LANARES	16.971
PORC.	53.927
YEG.	60.360

IRONDE

VACUNOS	63.135
LANARES	16.971
PORC.	53.927
YEG.	60.360

IRONDE

VACUNOS	63.135
LANARES	16.971
PORC.	53.927
YEG.	60.360

IRONDE

VACUNOS	63.135
LANARES	16.971
PORC.	53.927
YEG.	60.360

IRONDE

VACUNOS	63.135
LANARES	16.971
PORC.	53.927
YEG.	60.360

IRONDE

VACUNOS	63.135
LANARES	16.971
PORC.	53.927
YEG.	60.360

IRONDE

VACUNOS	63.135
LANARES	16.971
PORC.	53.927
YEG.	60.360

IRONDE

VACUNOS	63.135
LANARES	16.971
PORC.	53.927
YEG.	60.360

IRONDE

VACUNOS	63.135
LANARES	16.971
PORC.	53.927
YEG.	60.360

IRONDE

VACUNOS	63.135
LANARES	16.971
PORC.	53.927
YEG.	60.360

IRONDE

VACUNOS	63.135
LANARES	16.971
PORC.	53.927
YEG.	60.360

IRONDE

VACUNOS	63.135
LANARES	16.971
PORC.	53.927
YEG.	60.360

IRONDE

VACUNOS	63.135
LANARES	16.971
PORC.	53.927
YEG.	60.360

IRONDE

VACUNOS	63.135
LANARES	16.971
PORC.	53.927
YEG.	60.360

IRONDE

VACUNOS	63.135
LANARES	16.971
PORC.	53.927
YEG.	60.360

IRONDE

VACUNOS	63.135
LANARES	16.971
PORC.	53.927
YEG.	60.360

IRONDE

VACUNOS	63.135
LANARES	16.971
PORC.	53.927
YEG.	60.360

IRONDE

VACUNOS	63.135
LANARES	16.971
PORC.	53.927
YEG.	60.360

IRONDE

VACUNOS	63.135
LANARES	16.971
PORC.	53.927
YEG.	60.360

IRONDE

VACUNOS	63.135
LANARES	16.971
PORC.	53.927
YEG.	60.360

IRONDE

VACUNOS	63.135
LANARES	16.971
PORC.	53.927
YEG.	60.360

IRONDE

VACUNOS	63.135
LANARES	16.971
PORC.	53.927
YEG.	60.360

IRONDE

VACUNOS	63.135
LANARES	16.971
PORC.	53.927
YEG.	60.360

IRONDE

VACUNOS	63.135
LANARES	16.971
PORC.	53.927
YEG.	60.360

IRONDE

VACUNOS	63.135
LANARES	16.971
PORC.	53.927
YEG.	60.360

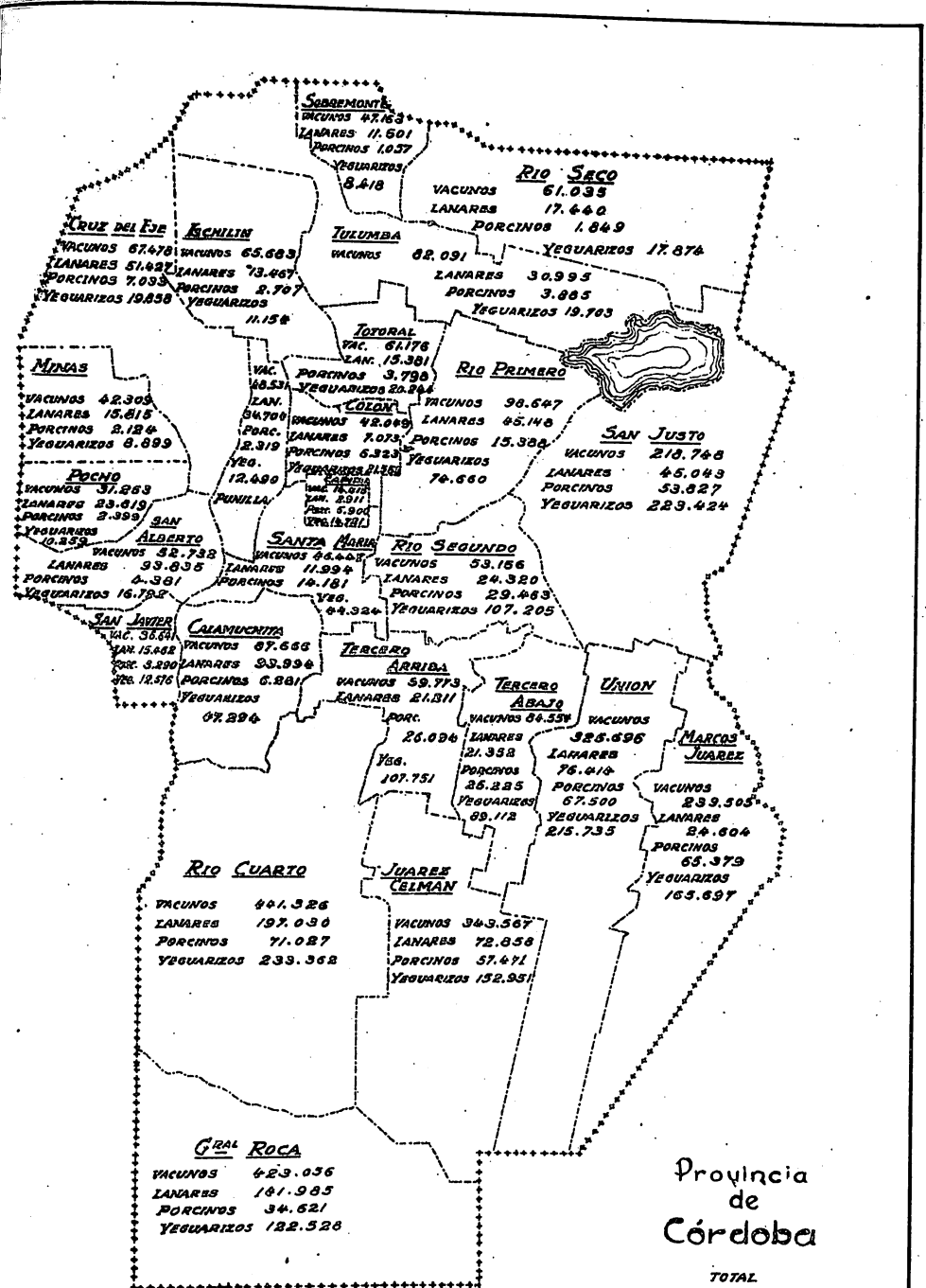
IRONDE

VACUNOS	63.135
LANARES	16.971
PORC.	53.927
YEG.	60.360

Provincia de Santa Fe

TOTAL

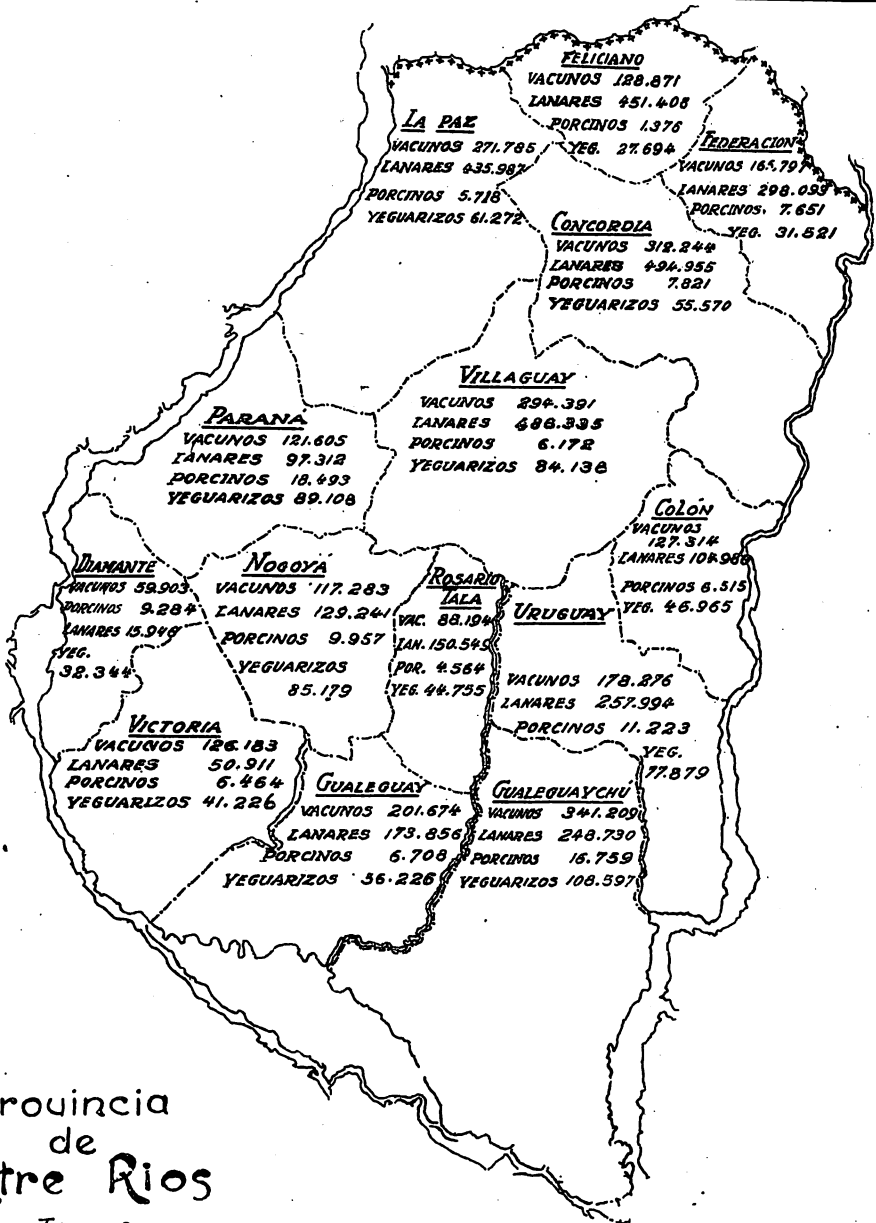
VACUNOS	3.641.804
LANARES	532.600
PORCINOS	542.940
YEGUARIZOS	1.273.923



Provincia
de
Córdoba

TOTAL

VACUNOS	3.074.697
LANARES	1.109.783
PORCINOS	513.528
YEGUARIZOS	1.776.596



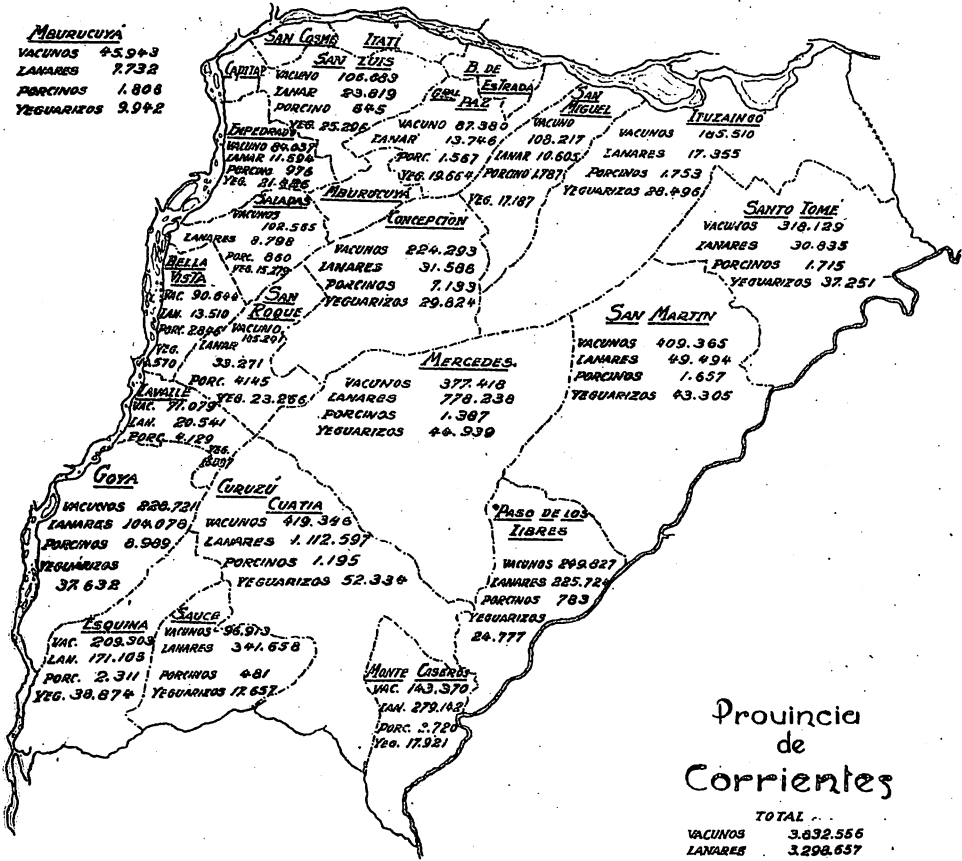
Provincia de Entre Ríos

TOTAL

VACUNOS	2.534.729
LANARES	3.396.295
PORCINOS	118.705
YEGUARIZOS	842.474

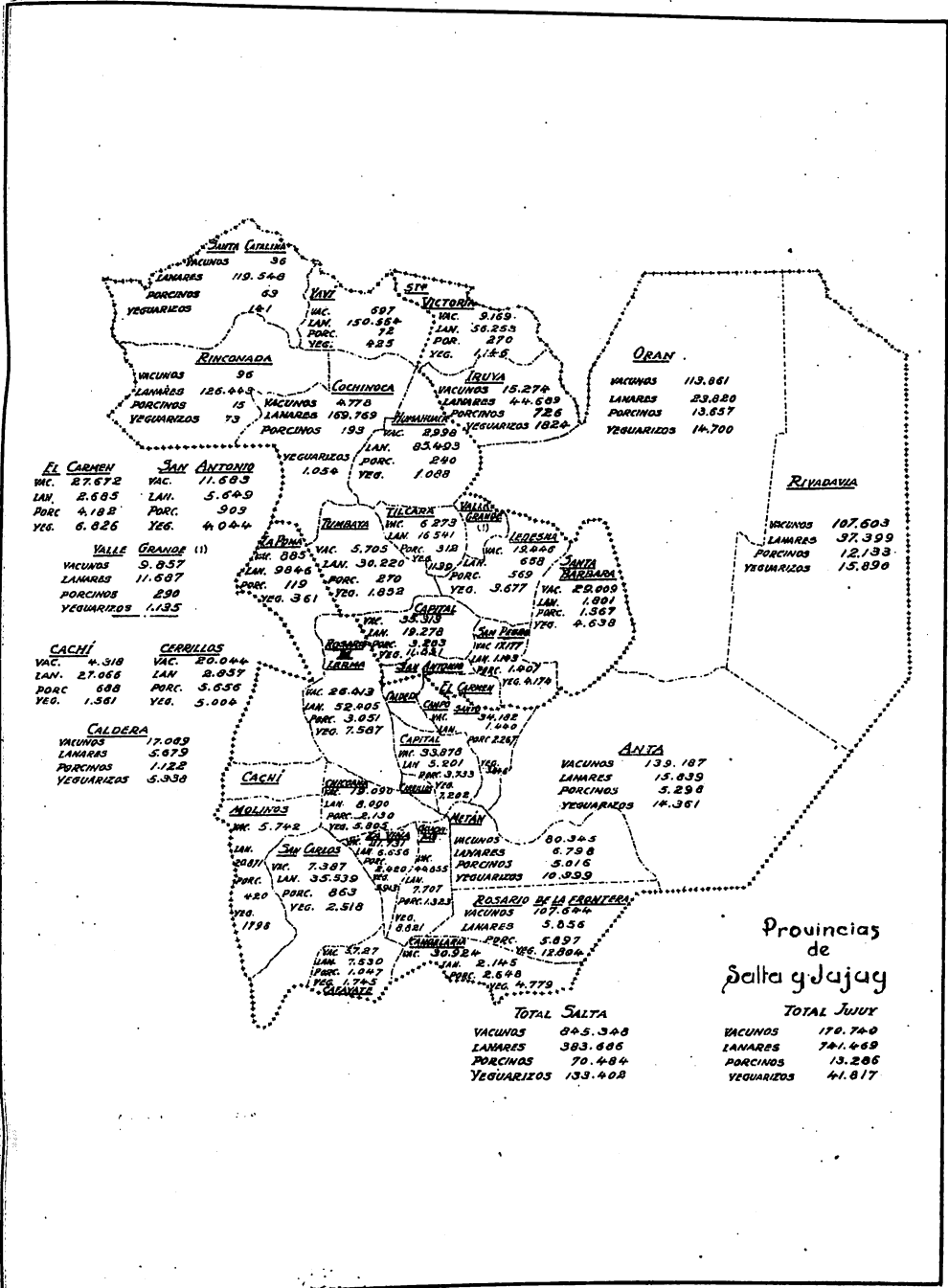
CAPITAL	SAN COSME	ITATI	B. DE ESTRADA
VACUNOS 21.233	VACUNOS 26.581	VACUNOS 38.937	VACUNOS 41.601
LANARES 1.717	LANARES 4.276	LANARES 4.310	LANARES 2.926
PORCINOS 1.260	PORCINOS 295	PORCINOS 256	PORCINOS 4.763
YEGUARIZOS 7.501	YEGUARIZOS 10.229	YEGUARIZOS 11.011	YEGUARIZOS 5382

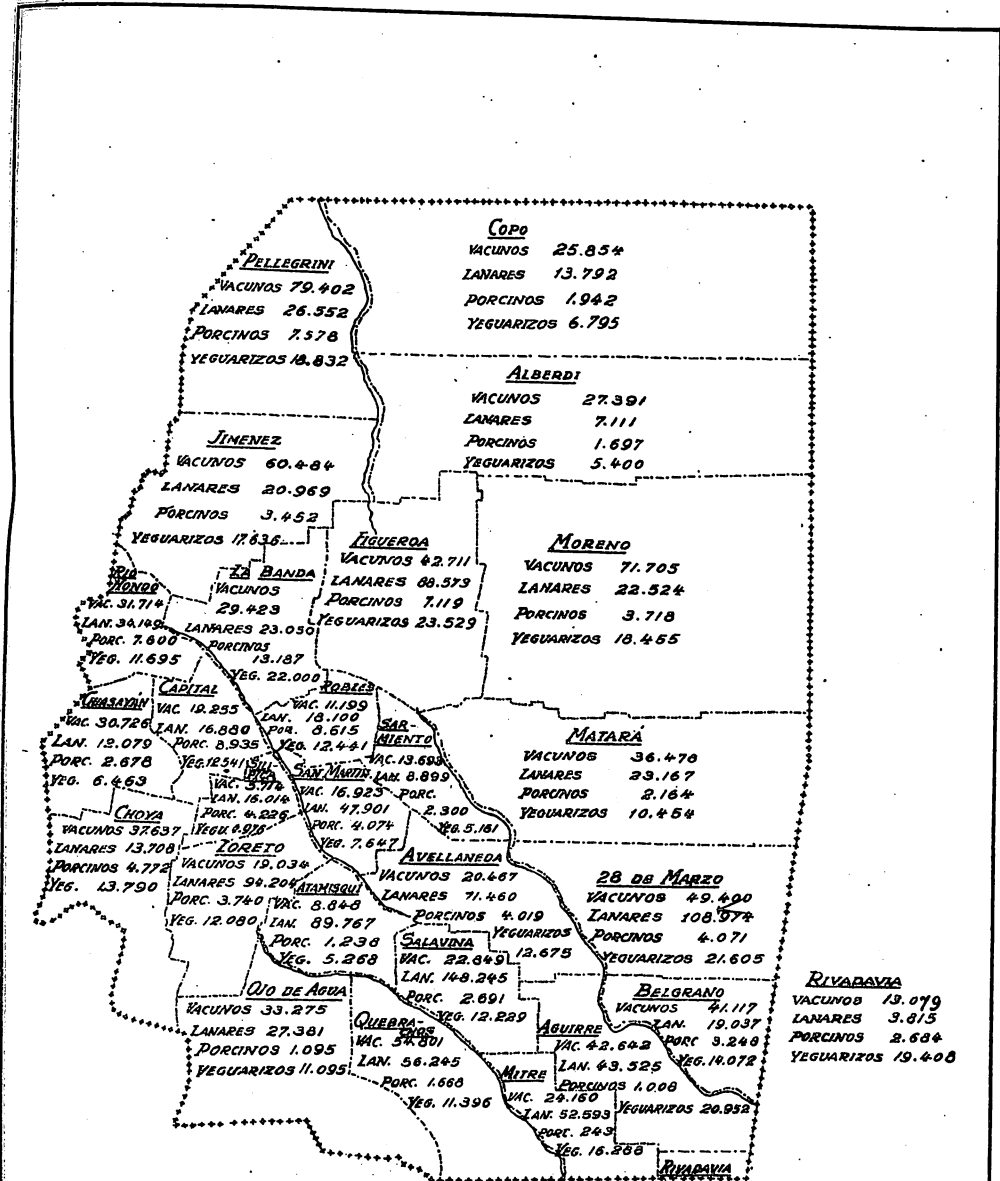
MOURUCUYA
VACUNOS 45.943
LANARES 7.732
PORCINOS 1.808
YEGUARIZOS 3.942



Provincia de Corrientes

TOTAL	
VACUNOS	3.632.556
LANARES	3.298.637
PORCINOS	55.479
YEGUARIZOS	570.630





Copo
 VACUNOS 25.854
 LANARES 13.792
 PORCINOS 1.942
 YEGUARIZOS 6.795

ALBERDI
 VACUNOS 27.391
 LANARES 7.111
 PORCINOS 1.697
 YEGUARIZOS 5.400

MORENO
 VACUNOS 71.705
 LANARES 22.524
 PORCINOS 3.718
 YEGUARIZOS 18.455

MATARA
 VACUNOS 36.478
 LANARES 23.167
 PORCINOS 2.164
 YEGUARIZOS 10.454

28 DE MARZO
 VACUNOS 49.400
 LANARES 108.974
 PORCINOS 4.071
 YEGUARIZOS 21.605

RIVADAVIA
 VACUNOS 19.079
 LANARES 3.815
 PORCINOS 2.684
 YEGUARIZOS 19.408

Provincia
 de
Santiago del Estero

TOTAL
 VACUNOS 869.981
 LANARES 1.108.714
 PORCINOS 109.702
 YEGUARIZOS 354.883

AYACUCHO

VACUNOS	72.805
LANARES	15.804
PORCINOS	1.476
YEGUARIZOS	20.893

JUNIN

VAC.	32.847
LAN.	26.021
PORC.	2.875

SAN MARTIN

VAC.	56.354
LAN.	69.415
PORC.	1.275
YEG.	21.519

14.263

CHACABUCO

VAC.	32.853
LAN.	37.126
PORC.	4.708
YEG.	24.730

GRAL BELGRANO

VACUNOS	43.323
LANARES	7.841
PORCINOS	783
YEGUARIZOS	11.514

GRAL

PRINGLES

VAC.	45.608
LAN.	69.222
PORC.	3.594
YEG.	27.844

CAPITAL

VACUNOS	101.193
LANARES	36.648
PORCINOS	2.575
YEGUARIZOS	38.117

PEDERNERA

VACUNOS	336.252
LANARES	267.735
PORCINOS	5.515
YEGUARIZOS	65.772

Provincia de San Luis

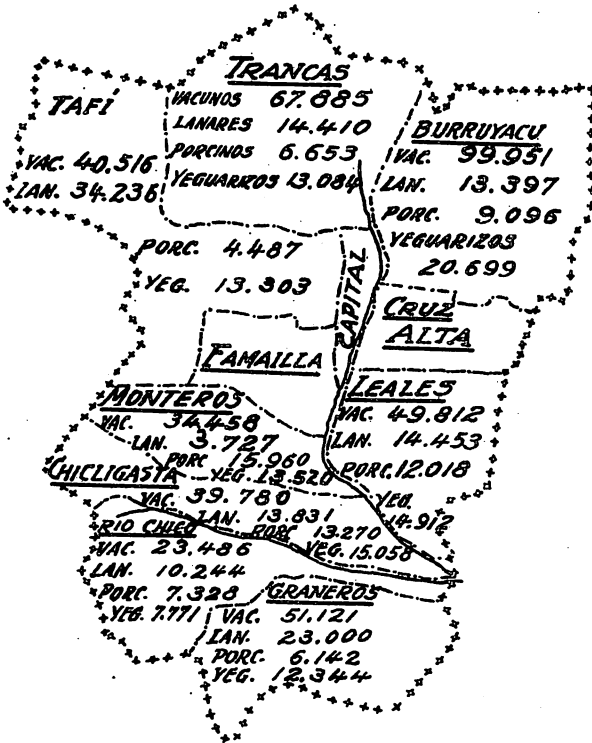
TOTAL

VACUNOS	721.235
LANARES	529.812
PORCINOS	22.801
YEGUARIZOS	224.652

CAPITAL
 VAC. 11.751
 LAN 1.058
 PORC. 4.165
 YEG. 5.640

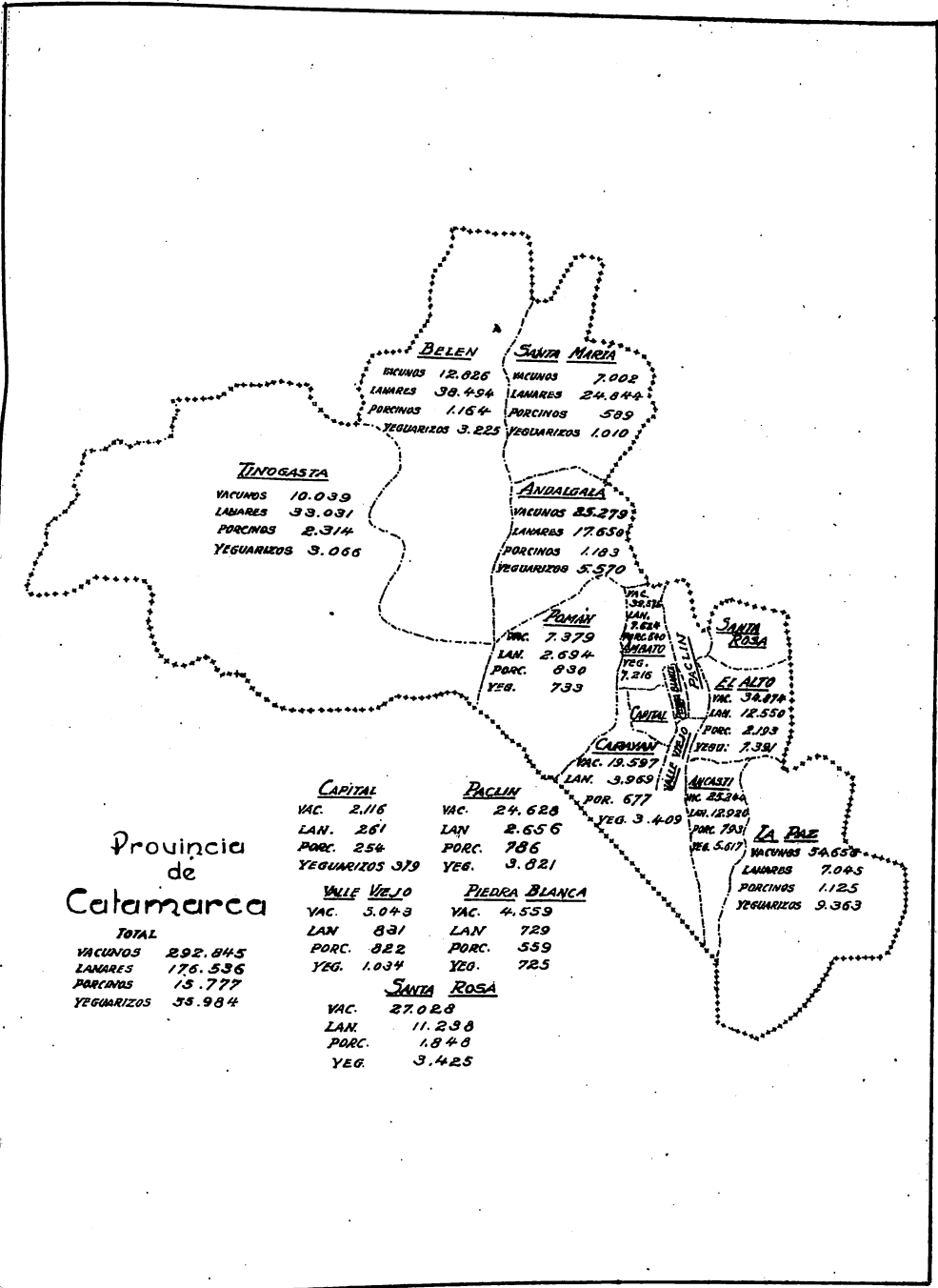
FAMILIA
 VAC. 18.167
 LAN 1.698
 PORC. 6.403
 YEG. 10.039

CRUZ AZTA
 VAC. 32.936
 LAN 6.653
 PORC. 10.162
 YEG. 15.825



Provincia
 de
Tucuman
 TOTAL

VACUNOS 469.863
 LANARES 136.707
 PORCINOS 95.684
 YEGUARIZOS 142.195



LA CAPITAL
 VACUNOS 259
 LANARES 80
 PORCINOS 888
 YEGUARIZOS 1.314

Goroy Cruz
 VACUNOS 932
 LANARES 237
 PORCINOS 667
 YEGUARIZOS 870

GUAYMALLEN
 VACUNOS 324
 LANARES 112
 PORCINOS 2373
 YEGUARIZOS 1.699

LAS HERAS
 VACUNOS 4.791
 LANARES 32.754
 PORCINOS 2.054
 YEGUARIZOS 2.797

LAVALLE
 VACUNOS 12.691
 LANARES 10.797
 PORCINOS 3.715
 YEGUARIZOS 10.788

JUNIN
 VACUNOS 2.927
 LANARES 167
 PORCINOS 3.581
 YEGUARIZOS 2.425

TUPUNGATO
 VACUNOS 15.010
 LANARES 924
 PORCINOS 961
 YEGUARIZOS 4.760

Goroy Cruz

SAN MARTIN
 VAC. 5530
 LAN. 682
 PORC. 4307
 YEG. 4707

Lujan

IVADORA
 VAC. 5.255
 LAN. 488
 PORC. 5.324
 YEG. 3.856

SANTA ROSA
 VAC. 24.040
 LAN. 526
 PORC. 1.070
 YEG. 6.811

LA PAZ
 VAC. 31.292
 LAN. 4.985
 PORC. 910
 YEG. 13.727

Lujan
 VACUNOS 11.204
 LANARES 2.401
 PORCINOS 2.950
 YEGUARIZOS 5.546

MANUVEL
 VAC. 10.348
 LAN. 1.903
 PORC. 4.166
 YEG. 7.325

SAN CARLOS
 VACUNOS 13.921
 LANARES 27.563
 PORCINOS 2.894
 YEGUARIZOS 6.812

MAIPU
 VACUNOS 1.585
 LANARES 337
 PORCINOS 5.569
 YEGUARIZOS 4.158

SAN RAFAEL

VACUNOS 52.650
 LANARES 87.335
 PORCINOS 8.468
 YEGUARIZOS 24.247

GRAL ALVEAR

VACUNOS 43.780
 LANARES 12.760
 PORCINOS 2.944
 YEGUARIZOS 10.811

Provincia
 de
Mendoza

TOTAL

VACUNOS 237.097
 LANARES 184.025
 PORCINOS 53.241
 YEGUARIZOS 112.653

CASTRO BARROS
 VAC. 6.766
 LAN. 4.139
 PORC. 1.407
 YEG. 936

GRAL. SARRIENITO
 VACUNOS 7.122
 LANARES 37.970
 PORCINOS 284
 YEGUARIZOS 1.346

GRAL. LANADRID
 VACUNOS 4.662
 LANARES 5.390
 PORCINOS 1.389
 YEGUARIZOS 1.055

LAMATINA
 VACUNOS 5.478
 LANARES 14.795
 PORCINOS 1.102
 YEGUARIZOS 1.471

ARAUJO
 VAC. 2.668
 LAN. 2.598
 PORC. 417

CASTRO VEG. 516

BAJEROS

SINCRISTIA
 VAC. 2.623
 LAN. 2.101
 PORC. 302

CAPITAL
 VACUNOS 35.637
 LANARES 2.865
 PORCINOS 273
 YEGUARIZOS 2.916

GRAL. ZAVALLE
 VACUNOS 5.641
 LANARES 13.971
 PORCINOS 686
 YEGUARIZOS 2.241

CHILESITO
 VACUNOS 8.992
 LANARES 4.669
 PORC. 1.101
 YEG. 1.607

INDEPENDENCIA
 VACUNOS 11.747
 LANARES 1.617
 PORCINOS 258
 YEGUARIZOS 2.253

VILLAS
INSTITUTO
 VAC. 15.392
 LAN. 2.605
 PORC. 284
 YEG. 1.893

CORDILLO
 VACUNOS 20.547
 LANARES 7.443
 PORCINOS 677
 YEGUARIZOS 3.338

RIVADAVIA
 VACUNOS 13.010
 LANARES 3.871
 PORCINOS 187
 YEGUARIZOS 2.623

GRAL. BELGRANO
 VAC. 18.371
 LAN. 7.846
 PORC. 795
 YEG. 4.333

GRAL. O'CONNOR
 VAC. 28.448
 LAN. 4.193
 PORC. 584
 YEG. 3.265

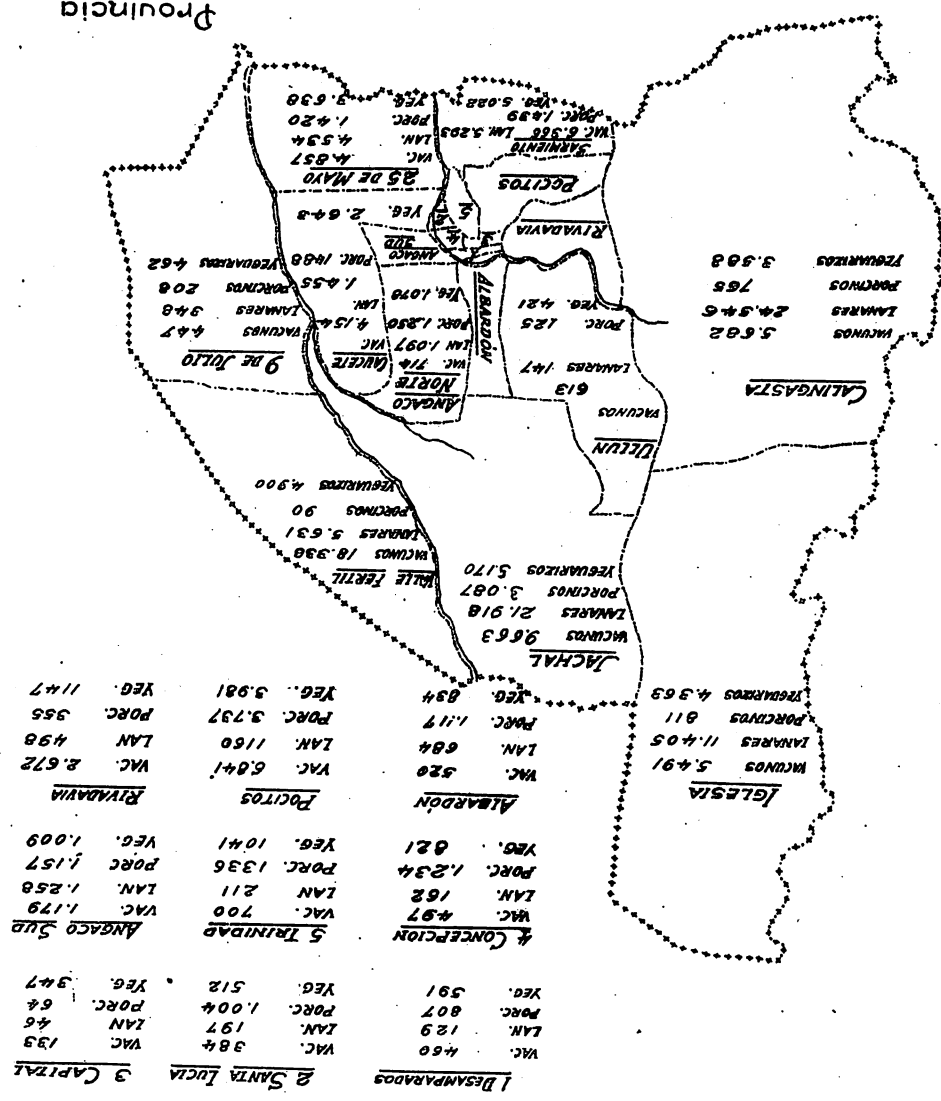
GRAL. ROCA
 VAC. 12.419
 LAN. 3.267
 PORC. 303
 YEG. 3.442

GRAL. SAN MARTIN
 VAC. 17.680
 LAN. 2.489
 PORC. 70
 YEG. 3.046

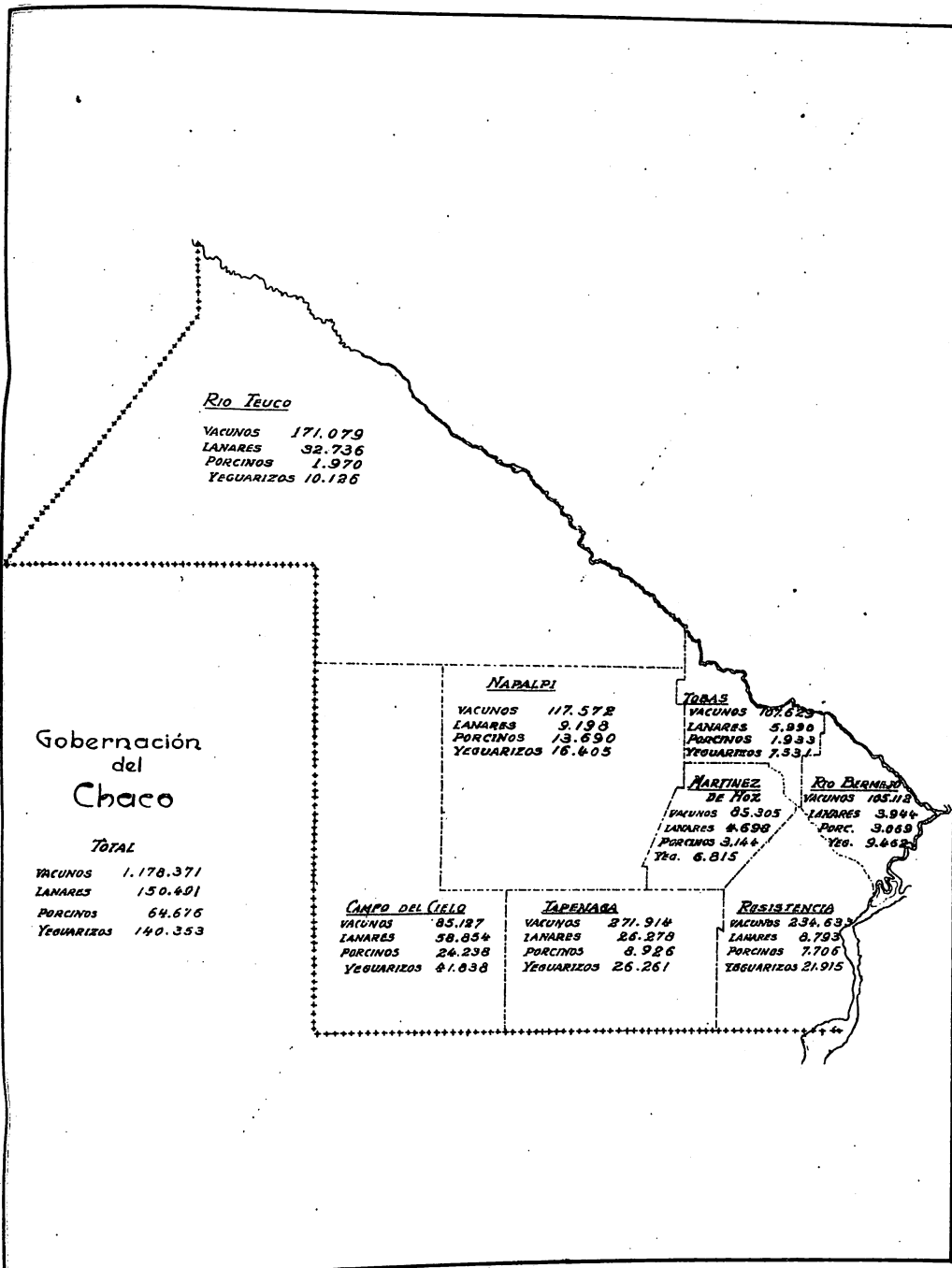
Provincia de La Rioja

TOTAL
 VACUNOS 224.440
 LANARES 124.421
 PORCINOS 11.468
 YEGUARIZOS 40.081

Provincia de San Juan
TOTAL
VAC. 69.711
LAN. 80.715
PORC. 21.494
VEG. 41.568



1 Desamparados			
VAC.	450	LAN.	129
PORC.	807	VEG.	591
2 Santa Lucia			
VAC.	384	LAN.	197
PORC.	1.004	VEG.	512
3 Capizal			
VAC.	133	LAN.	46
PORC.	64	VEG.	347
4 Concepcion			
VAC.	497	LAN.	162
PORC.	1.234	VEG.	821
5 Albaridon			
VAC.	520	LAN.	684
PORC.	1.117	VEG.	834
6 Lengua			
VAC.	5.491	LAN.	11.405
PORC.	811	VEG.	4.365
7 Ullun			
VAC.	963	LAN.	21.918
PORC.	3.087	VEG.	5.170
8 Calingasta			
VAC.	5.662	LAN.	24.546
PORC.	765	VEG.	3.968
9 de Julio			
VAC.	447	LAN.	348
PORC.	1.555	VEG.	1.070
10 Jachal			
VAC.	1.097	LAN.	1.850
PORC.	4.154	VEG.	1.070
11 Albaridon			
VAC.	125	LAN.	421
PORC.	1.25	VEG.	421
12 Rivadavia			
VAC.	2.643	LAN.	2.643
PORC.	1.420	VEG.	2.643
13 25 de Mayo			
VAC.	4.534	LAN.	4.534
PORC.	1.420	VEG.	5.630
14 Angaco Sur			
VAC.	1.179	LAN.	211
PORC.	1.258	VEG.	1.009
15 Angaco Sur			
VAC.	2.672	LAN.	498
PORC.	355	VEG.	1.147
16 Rivadavia			
VAC.	6.641	LAN.	1.160
PORC.	3.737	VEG.	3.981
17 Valle Fertil			
VAC.	18.338	LAN.	5.631
PORC.	90	VEG.	4.900



Rio Teuco

VACUNOS 171.079
 LANARES 32.736
 PORCINOS 1.970
 YEGUARIZOS 10.126

NABALPI

VACUNOS 117.572
 LANARES 9.198
 PORCINOS 13.690
 YEGUARIZOS 16.405

TORRES

VACUNOS 107.623
 LANARES 5.990
 PORCINOS 1.933
 YEGUARIZOS 7.531

MARTINEZ DE HOZ

VACUNOS 85.305
 LANARES 4.698
 PORCINOS 3.144
 Yeg. 6.815

Rio Bernillo

VACUNOS 105.112
 LANARES 3.944
 PORC. 3.069
 Yeg. 5.462

CAMPO DEL CIELO

VACUNOS 83.127
 LANARES 58.654
 PORCINOS 24.238
 YEGUARIZOS 41.038

TAPENARA

VACUNOS 271.914
 LANARES 26.279
 PORCINOS 8.926
 YEGUARIZOS 26.261

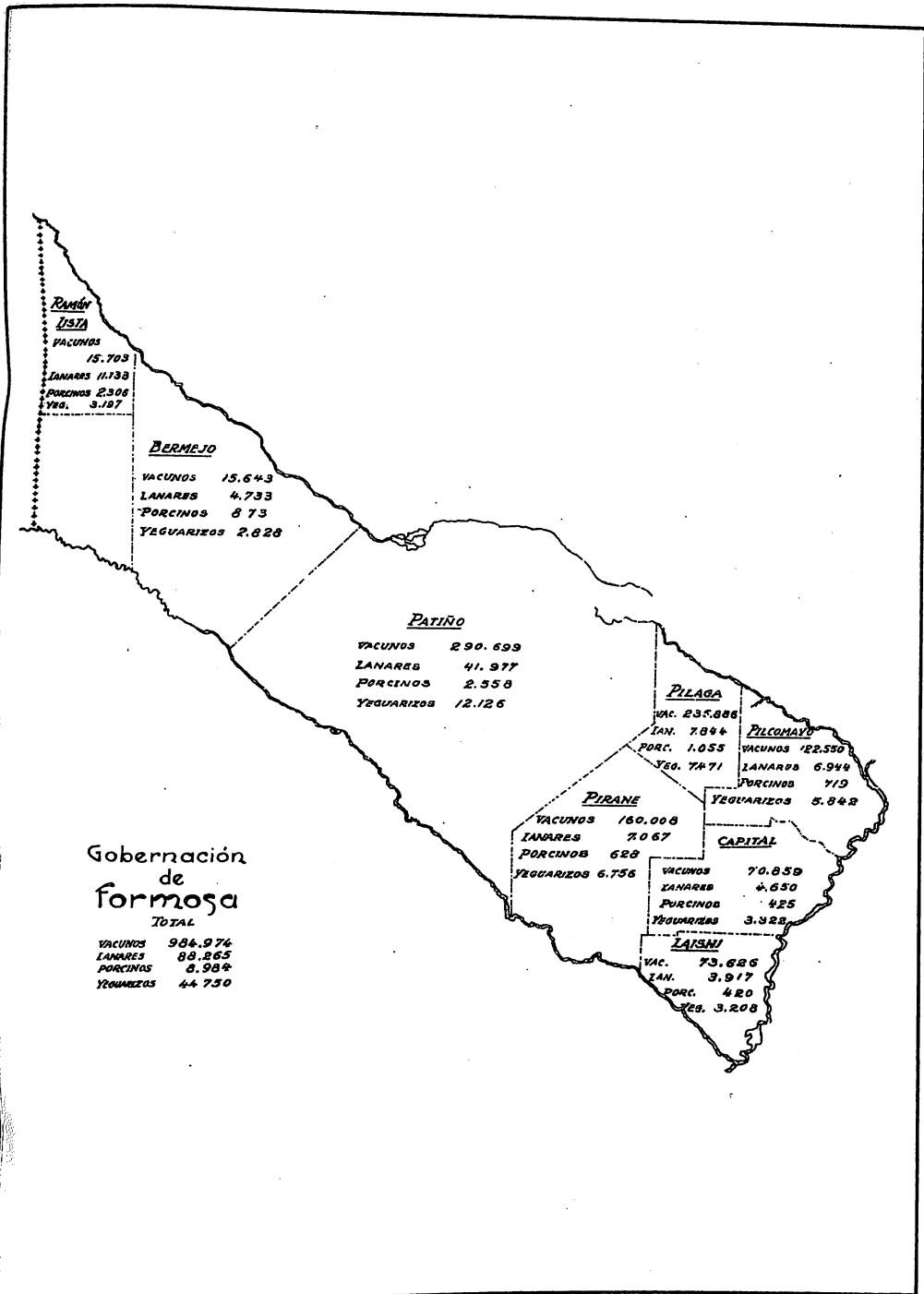
RESISTENCIA

VACUNOS 234.633
 LANARES 8.793
 PORCINOS 7.706
 YEGUARIZOS 21.915

Gobernación del Chaco

TOTAL

VACUNOS 1.178.371
 LANARES 150.401
 PORCINOS 64.676
 YEGUARIZOS 140.353

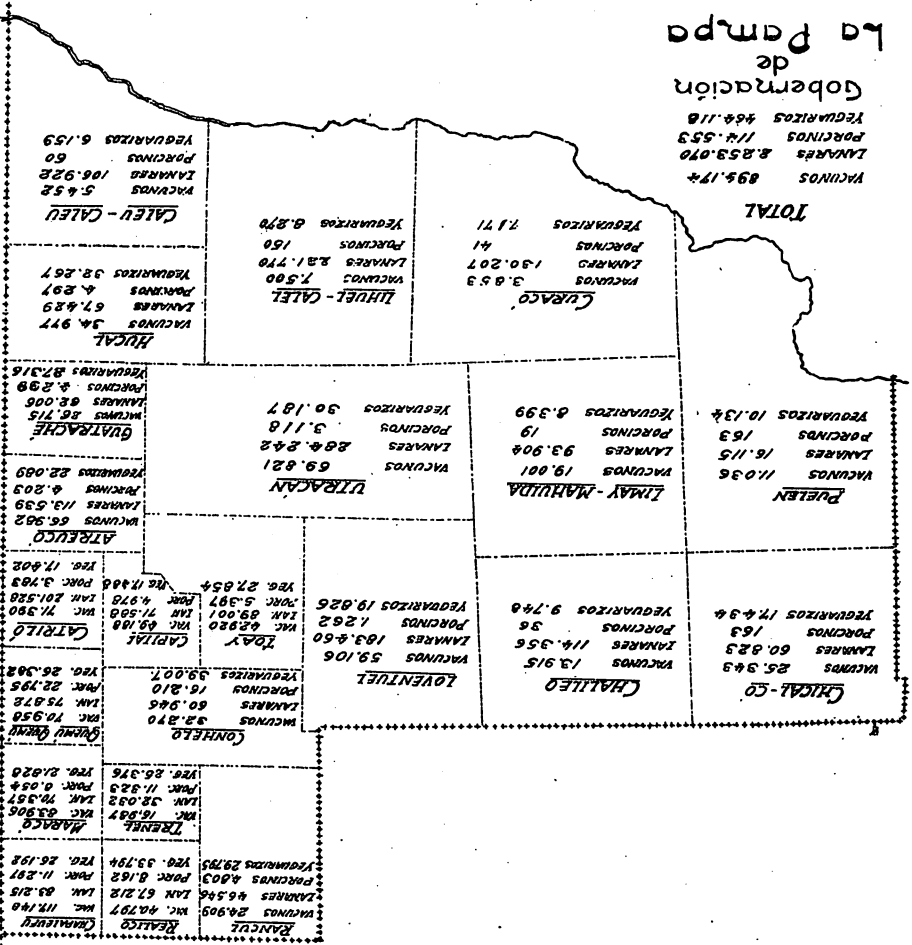


Gobernación
de
Formosa

TOTAL

VACUNOS	984.974
LANARES	88.265
PORCINOS	8.984
YEGUARIZOS	44.750

La Pampa
de
Gobernacion

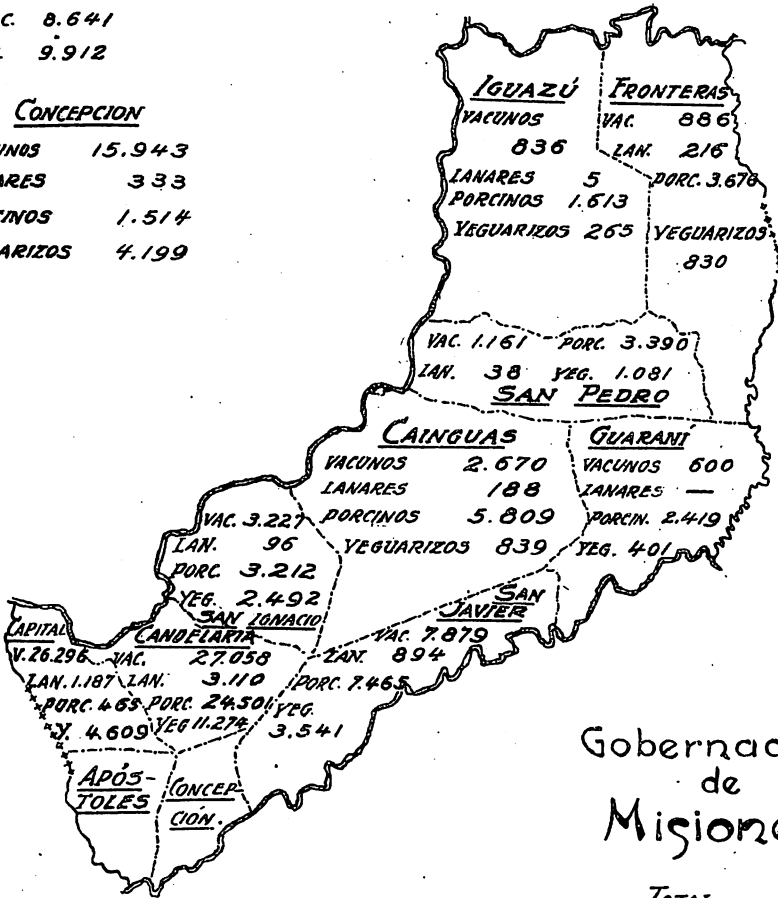


APÓSTOLES

VAC. 31.070
 LAN. 3.546
 PORC. 8.641
 YEG. 9.912

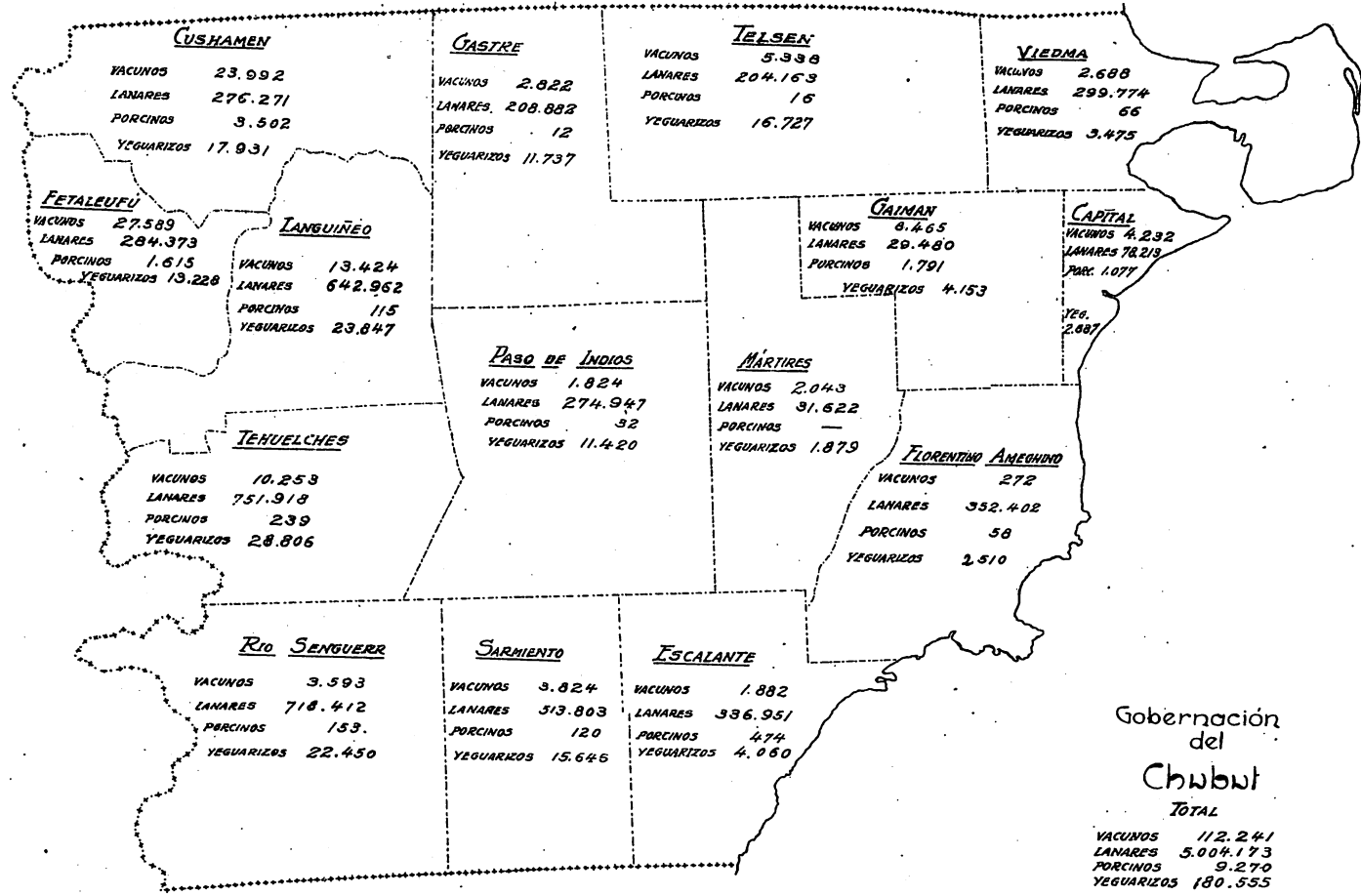
CONCEPCION

VACUNOS 15.943
 LANARES 333
 PORCINOS 1.514
 YEGUARIZOS 4.199

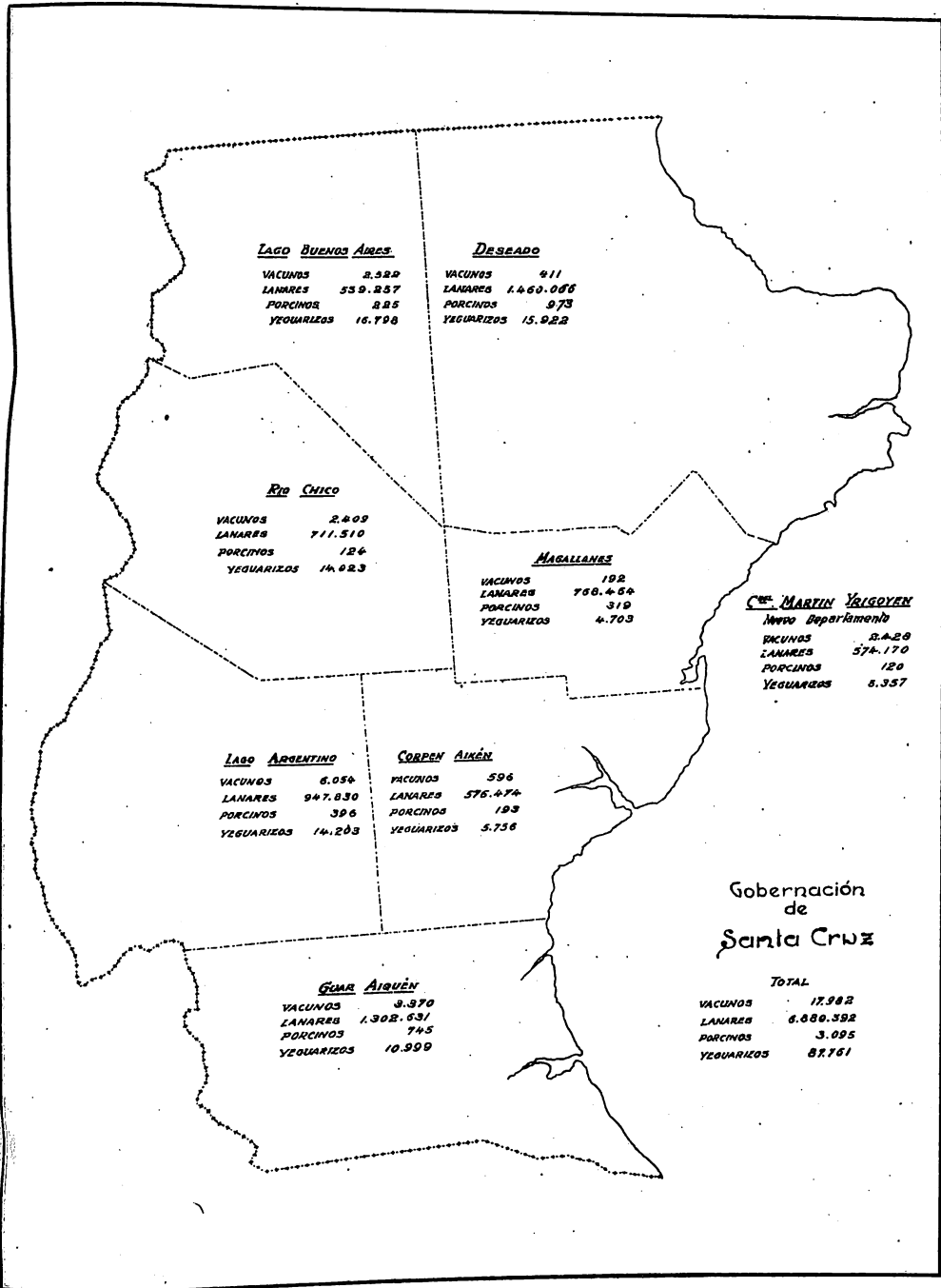


Gobernación
de
Misiones

TOTAL
 VACUNOS 117.626
 LANARES 9.613
 PORCINOS 62.705
 YEGUARIZOS 39.443



Gobernación del
Chubut
 TOTAL
 VACUNOS 112.241
 LANARES 5.004.173
 PORCINOS 9.270
 YEGUARIZOS 180.555



Gobernación
de
Santa Cruz

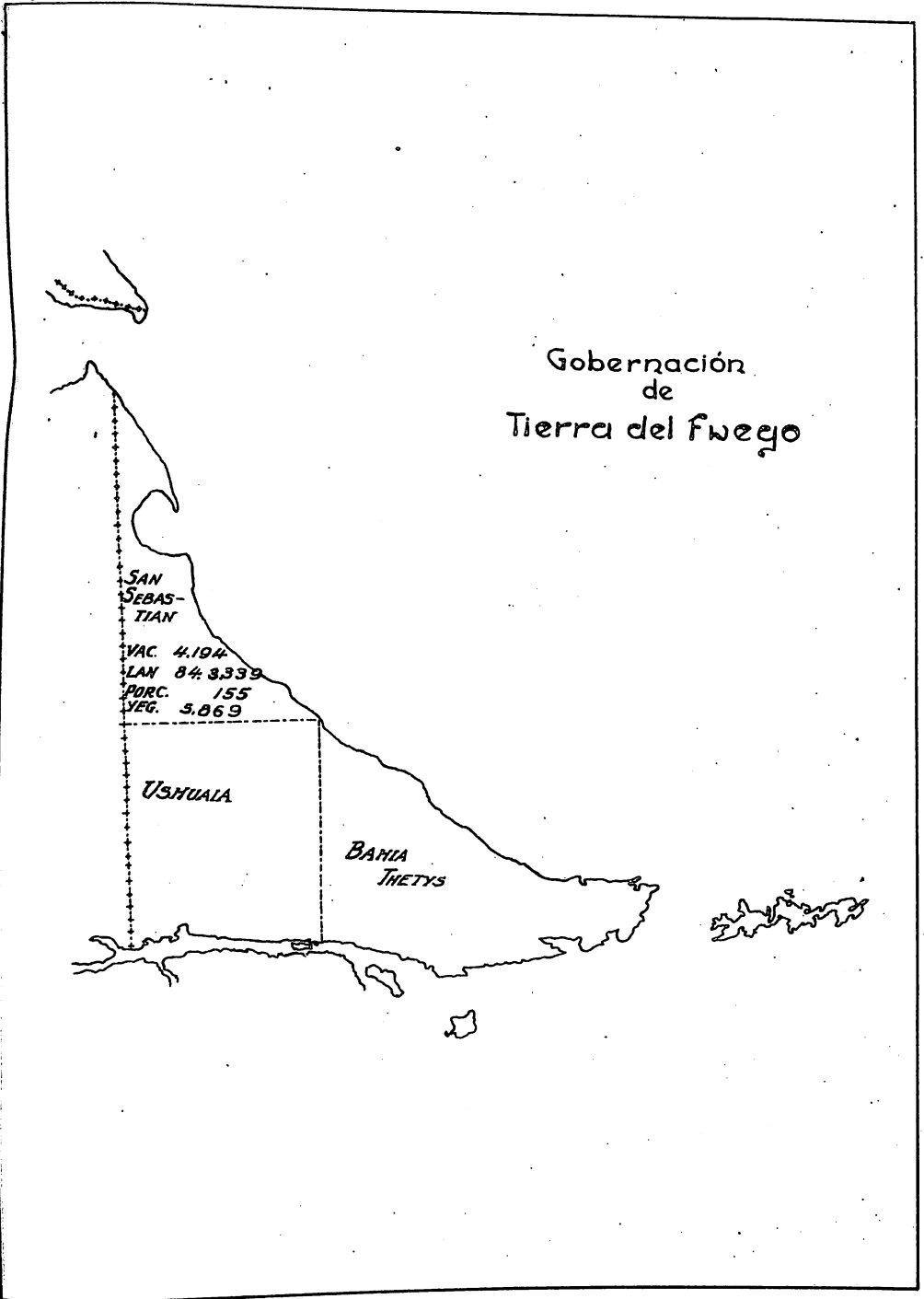
Gobernación
de
Tierra del Fuego

SAN
SEBAS-
TIAN

VAC. 4.194
LAN 84.339
PORC. 155
YEG. 3.069

USHUAIA

BAHIA
THETYS



SUSQUES

VACUNOS	284
LANARES	21.087
PORCINOS	5
VEGUARIZOS	23

SAN ANTONIO DE LOS COBRES

VAC.	338
LAN.	23.772
PORC.	12
YEG.	45

PASTOS GRANDES

VACUNOS	—
LANARES	4.689
PORCINOS	—
VEGUARIZOS	21

ANTOFAGASTA DE LA SIERRA

VACUNOS	74
LANARES	7.817
PORCINOS	1
YEGUARIZOS	58

Gobernación
de
Los Andes

TOTAL

VACUNOS	694
LANARES	57.372
PORCINOS	18
YEGUARIZOS	147

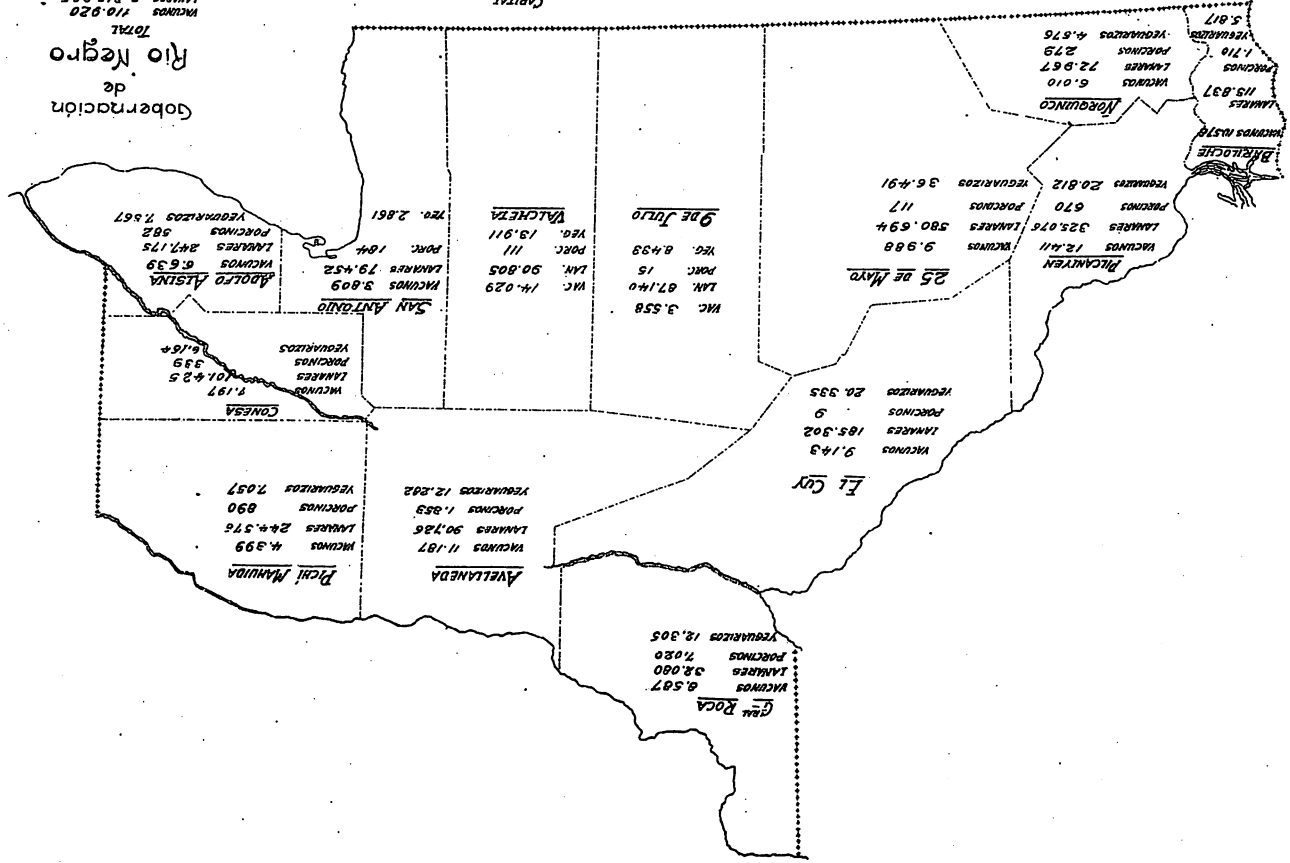


Gobernación
del
Neuquén

TOTAL

VACUNOS	156.591
LANARES	914.366
PORCINOS	4.458
YEGUARIZOS	83.798

(A) SE EXCLUYEN LAS CIFRAS DE LA CAPITAL.

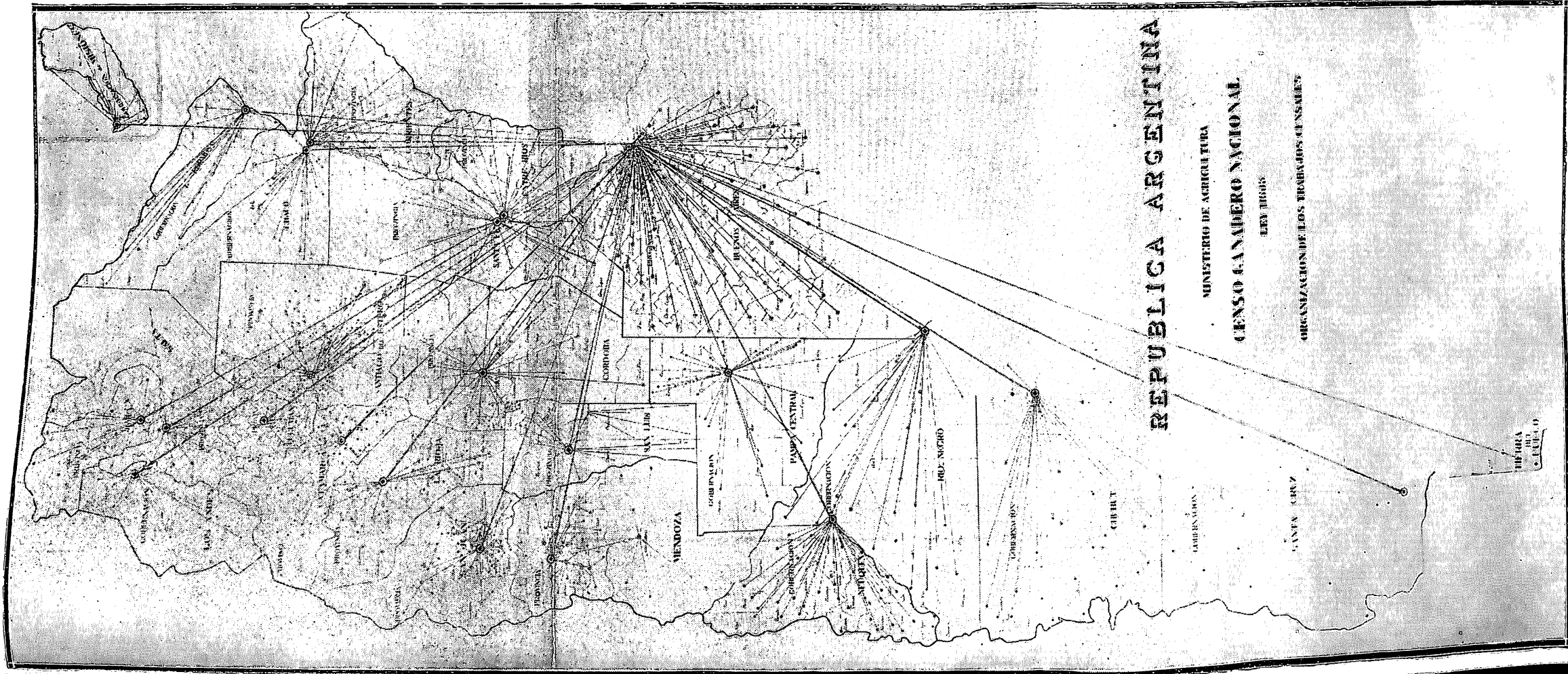


CAPITAL
 Vacunos 3,385
 Llaneros 68,730
 Vacueros 306
 Vacueros 2,275

TOTAL
 Vacunos 2,915,905
 Llaneros 13,881
 Vacueros 160,886

Gobernación
 de
 Rio Negro

ORGANIZACIÓN
DE LOS
TRABAJOS CENSALES



REPUBLICA ARGENTINA

MINISTERIO DE AGRICULTURA
CENSO GANADERO NACIONAL
 LEY 11605
 ORGANIZACION DE LOS TRABAJOS CENSARIOS

BUENOS AIRES

COLABORADORES

RESUMEN GENERAL

(LEY 11.563)

Comisiones	831
Miembros Comisiones.	7.111
Empadronadores	<u>41.718</u>

**Número de personas
que actuaron en el levantamiento del Censo Ganadero Nacional**

PROVINCIAS y TERRITORIOS	Número de comisiones	Número de miembros	Empadrona- dores	TOTAL
Capital Federal (1)	—	—	—	—
Buenos Aires	110	1.222	14.122	15.344
Catamarca	15	74	144	218
Córdoba	25	395	6.004	6.399
Corrientes	24	296	775	1.071
Entre Ríos	14	147	1.926	2.073
Jujuy	14	80	476	556
La Rioja	18	62	36	98
Mendoza	18	98	1.080	1.178
Salta	57	328	663	991
San Juan	20	96	775	871
San Luis	8	94	1.541	1.635
Santa Fe	19	701	5.702	6.403
Santiago del Estero	152	1.519	2.939	4.458
Tucumán	108	578	1.698	2.276
Chaco	31	272	980	1.252
Chubut	32	179	351	530
Formosa	24	85	166	251
La Pampa	34	333	1.280	1.613
Los Andes	11	48	45	93
Misiones	24	109	375	484
Neuquén	21	129	216	345
Río Negro	33	169	316	485
Santa Cruz	17	82	100	182
Tierra del Fuego	2	15	8	23
TOTAL GENERAL	831	7.111	41.718	48.829

(1) Se levantó directamente por la Comisión Central, en planillas especiales, habiéndose designado un empadronador por cada manzana.

PROVINCIA DE BUENOS AIRES

Resumen de los componentes de las comisiones locales y empadronadores de la provincia

PARTIDO	Número de orden	Número de miembros	Empadronadores	Total
Adolfo Alsina.....	1	9	114	123
Alberti.....	2	12	52	64
Almirante Brown.....	3	10	103	113
Avellaneda.....	4	10	34	44
Ayacucho.....	5	13	112	125
Azul ..	6	10	138	148
Bahía Blanca.....	7	14	145	159
Balcarce.....	8	11	110	121
Baradero.....	9	9	124	133
Bartolomé Mitre.....	10	11	58	69
Bolívar.....	11	12	366	378
Bragado.....	12	10	141	151
Campana.....	13	9	136	145
Cañuelas.....	14	13	66	79
Carlos Casares...	15	9	78	87
» Tejedor.....	16	20	34	54
Carmen de Areco.....	17	9	56	65
Caseros.....	18	8	40	48
Castelli.....	19	10	55	65
Chacabuco.....	20	13	260	273
Ghascomús.....	21	9	45	54
Chivilcoy.....	22	10	114	124
Colón.....	23	11	55	66
Coronel Brandsen.....	24	11	98	109
» Dorrego.....	25	9	214	223
» Pringles.....	26	11	137	148
» Suárez.....	27	14	98	112
Dolores.....	28	12	214	226
Esteban Echeverría.....	29	9	69	78
Exaltación de la Cruz.....	30	9	25	34
Florencio Varela.....	31	9	24	33
General Alvarado.....	32	10	33	43
» Alvear.....	33	8	37	45
» Arenales.....	34	22	33	55
» Belgrano.....	35	10	54	64
» Madariaga.....	36	11	171	182
» Lamadrid.....	37	13	70	83
» Lavalle.....	38	10	121	131
» La Paz.....	39	11	79	90
» Pinto.....	40	13	46	59
» Pueyrredón.....	41	14	189	203
» Rodríguez.....	42	10	55	65
» Sarmiento.....	43	9	189	198
» Viamonte.....	44	10	72	82
» Villegas.....	45	10	359	369
González Chaves.....	46	9	72	81

(Continuación)

PARTIDO	Número de orden	Número de miembros	Empadronadores	Total
Guaminí	47	16	134	150
Juárez	48	12	77	89
Junín	49	10	139	149
La Plata	50	19	779	798
Laprida	51	9	107	116
Las Conchas	52	10	24	34
Las Flores	53	9	187	196
Las Heras	54	9	30	39
Leandro N. Alem	55	11	51	62
Lincoln	56	9	297	306
Lobería	57	9	113	122
Lobos	58	13	175	188
Lomas de Zamora	59	10	700	710
Luján	60	13	144	157
Magdalena	61	9	147	156
Maipú	62	10	32	42
Mar Chiquita	63	12	55	67
Marcos Paz	64	17	31	48
Matanza	65	11	279	290
Mercedes	66	15	163	178
Merlo	67	9	14	23
Monte	68	12	71	83
Moreno	69	10	46	56
Morón	70	9	380	389
Navarro	71	19	84	103
Necochea	72	11	83	94
Nueve de Julio	73	14	114	128
Olavarría	74	7	431	438
Patagones	75	12	105	117
Pehuajó	76	13	242	255
Pellegrini	77	9	88	97
Pergamino	78	12	403	415
Pila	79	9	22	31
Pilar	80	11	61	72
Puán	81	27	189	216
Quilmes	82	20	114	134
Ramallo	83	10	94	104
Rauch	84	9	93	102
Rivadavia	85	8	110	118
Rojas	86	12	144	156
Roque Pérez	87	12	77	89
Saavedra	88	10	106	116
Saladillo	89	12	138	150
Salto	90	9	63	72
San Andrés de Giles	91	8	72	80
San Antonio de Areco	92	14	50	64
San Fernando	93	9	35	44
San Isidro	94	6	35	41
Sección Islas	—	—	107	107
San Martín	95	8	465	473

PROVINCIA DE SANTIAGO DEL ESTERO

DEPARTAMENTO O DISTRITO	Número de orden	Número de miembros	Empadronadores	Total
Capital (Com. Prov.).....	1	31	—	31
Aguirre.....	2	15	37	52
Subcomisión Casares.....	3	6	7	13
» Malbrán.....	4	19	38	57
Alberdi.....	5	13	25	38
Subcomisión Huachana.....	6	8	27	35
» Santa María.....	7	7	4	11
» Santos Lugares.....	8	6	12	18
Atamisqui.....	9	12	15	27
Subcomisión Chilcas.....	10	7	10	17
» Collera Huarcuna.....	11	5	5	10
» Hoyón.....	12	8	14	22
» Juanillo.....	13	6	7	13
Avellaneda.....	14	12	30	42
Subcomisión Circuito 12.....	15	10	10	20
» Herrera.....	16	13	32	45
» Icaño.....	17	13	15	28
» Lugones.....	18	10	14	24
» Mailín.....	19	10	40	50
» Punta Pozo.....	20	10	40	50
» Real Sayana.....	21	6	9	15
Belgrano.....	22	13	18	31
Subcomisión Fortín Inea.....	23	10	14	24
» Guardia Escolta.....	24	11	16	27
Capital.....	25	10	202	212
Subcomisión Antilo.....	26	17	32	49
» Belgrano.....	27	17	16	33
» Blanco Corral.....	28	15	8	23
» Cardozos.....	29	9	12	21
» El Deán.....	30	4	4	8
» Las Flores.....	31	6	24	30
» Mercedes.....	32	6	6	12
» Maco.....	33	7	4	11
» Morales.....	34	6	9	15
» Pozo Nuevo-Monte Redondo.....	35	14	24	38
» Remes, Comisaría de.....	36	13	15	28
» Santa María.....	37	12	16	28
» Tarapaya.....	38	4	7	11
» Tipiro.....	39	5	5	10
» Zanjón, Comisaría de.....	40	7	3	10
Choya.....	41	12	67	79
Subcomisión Circuito 40.....	42	8	29	37
» Laprida.....	43	8	39	47
» La Punta.....	44	7	34	41
» Tapso.....	45	6	4	10
» V. La Punta.....	46	7	6	13

(Continuación)

DEPARTAMENTO O DISTRITO	Número de orden	Número de miembros	Empadronadores	Total
Copo	47	7	17	24
Subcomisión San José del Boquerón....	48	5	9	14
» Fi.....	—	—	—	—
Figueroa	49	15	28	43
Subcomisión Circuito 45.....	50	10	10	20
» Jumial Grande.....	51	10	10	20
» La Brea.....	52	11	15	26
» La Guardia.....	53	10	10	20
» San Antonio.....	54	12	10	22
» V. Figueroa.....	55	14	25	39
Giménez	56	7	31	38
Subcomisión Bobadal.....	57	10	40	50
» Chile	58	5	30	35
» Isca Yacú.....	59	4	6	10
» Pozo Hondo.....	60	9	26	35
Guasayán	61	8	10	18
Subcomisión Guampacha.....	62	8	15	23
» San Pedro.....	63	9	14	23
» Villa Guasayán.....	64	7	11	18
» Vizcacheral.....	65	13	18	31
La Banda	66	11	65	76
Subcomisión Abra Grande.....	67	7	20	27
» Acosta.....	68	10	10	20
» Antaje.....	69	9	13	22
» Ardiles	70	8	19	27
» Aurora.....	71	10	18	28
» Chaupí Pozo.....	72	9	16	25
» Clodomira.....	73	9	62	71
» Simbolar.....	74	9	24	33
» Suri Pozo.....	75	14	38	52
Loreto	76	11	13	24
Subcomisión Cañada Rica	77	5	39	44
» San Vicente.....	78	8	37	45
» Tío Pozo.....	79	7	20	27
» Villa Nueva.....	80	8	9	17
Mariano Moreno	81	13	18	31
Subcomisión Alhuampa.....	82	7	7	14
» Ainamá.....	83	7	7	14
» El Bravo	84	12	22	34
» Otumba.....	85	11	3	14
» Quimilí.....	86	8	23	31
» Quiscaloro.....	87	5	5	10
» Roversi.....	88	11	11	22
» Stayle.....	89	9	4	13

(Continuación)

DEPARTAMENTO O DISTRITO	Número de orden	Número de miembros	Empadronadores	Total
Matará (Comisión Departamental)	90	13	36	49
Subcomisión Kilómetros 540 y 541.....	91	10	9	19
» Lojlo.....	92	8	11	19
» Matará.....	93	12	10	22
» » Circuito 63.....	94	13	14	27
» San Antonio.....	95	6	20	26
» Vilelas.....	96	8	4	12
» Yuchan.....	97	10	6	16
Mitre	98	10	33	43
Subcomisión Las Abras.....	99	7	7	14
Ojo de Agua (Comisión Departamental) ..	100	19	25	44
Subcomisión Báez.....	101	10	24	34
» Las Aguilas.....	102	8	8	16
» Ojo de Agua.....	103	10	25	35
» Santo Domingo.....	104	10	24	34
Pellegrini	105	14	51	65
Subcomisión Ahí Veremos.....	106	10	11	21
» La Fragua.....	107	10	19	29
» Quebracho Coto.....	108	10	31	41
» Rapelli.....	109	7	10	17
» Villa Mercedes.....	110	10	14	24
Quebrachos	111	10	25	35
Subcomisión Cor. Fernández.....	112	10	24	34
» Pozo del Monte.....	113	10	24	34
Río Hondo	114	9	29	38
Subcomisión Las Termas.....	115	10	6	16
» Sauzal.....	116	8	21	29
» Villa Giménez.....	117	14	9	23
» Río Hondo.....	118	8	22	30
Rivadavia	119	12	9	21
Subcomisión Alpina.....	120	11	9	20
» Nueva Ceres.....	121	7	9	16
» Palo Negro.....	122	8	7	15
» Los Porongos.....	123	10	3	13
Robles	124	9	41	50
Subcomisión Beltrán.....	125	10	45	55
» Villa Robles.....	126	13	13	26
» Vilmer.....	127	12	18	30
Salavina	128	25	23	48
Subcomisión Las Palmas.....	129	10	6	16
» Barrancas.....	130	10	11	21
» Malota.....	131	26	24	50
» Mal Paso.....	132	10	8	18
» Navarro.....	133	13	10	23
» Sabagasta.....	134	10	12	22
» Vaca Human.....	135	10	10	20

(Continuación)

DEPARTAMENTO O DISTRITO	Número de orden	Número de miembros	Empadronadores	Total
San Martín.....	136	9	7	16
Subcomisión Atoj Pozo.....	137	11	31	42
» Colonia Pinto.....	138	8	2	10
» Puestito.....	139	5	13	18
Sarmiento.....	140	14	20	34
Subcomisión Guaipé.....	141	8	8	16
» Uritu Huasi.....	142	6	10	16
» Villa Matará.....	143	12	11	23
Silipica.....	144	12	17	29
Subcomisión Ramadita.....	145	10	7	17
» Sumamao.....	146	8	7	15
» Villa Silipica.....	147	10	22	32
28 de Marzo.....	148	13	74	87
» Averías.....	149	9	6	15
» Fides.....	150	12	16	28
» Los Linares.....	151	5	8	13
» Tacañitas.....	152	14	27	41
TOTAL GENERAL.....		1.519	2.939	4.458

PROVINCIA DE SAN LUIS

Capital (Cap. Provincia).....	1	12	296	308
Ayacucho.....	2	10	166	176
Belgrano.....	3	10	58	68
Chacabuco.....	4	17	200	217
Junín.....	5	10	136	146
Pedernera.....	6	16	398	414
Pringles.....	7	11	146	157
San Martín.....	8	8	141	149
TOTAL GENERAL.....		94	1.541	1.635

PROVINCIA DE TUCUMÁN

Comisión Departamental Burreyaco.....	1	4	134	138
Subcomisión Chilcas.....	2	5	—	5
» El Chañar.....	3	6	—	6
» El Naranjo.....	4	8	—	8
» El Sunchal.....				
» El Puestito.....	5	6	—	6

(Continuación)

DEPARTAMENTO O DISTRITO	Número de orden	Número de miembros	Empadronadores	Total
Subcomisión El Timbo.....	6	5	—	5
» Garmendia.....	7	6	—	6
» La Ramada.....	8	5	—	5
» La Cruz.....	9	4	—	4
» Piedra Buena.....	10	5	—	5
» 7 de Abril.....	11	7	—	7
» V. B. Aráoz.....	12	6	—	6
Comisión Departamental Capital				
(C. Provincial).....	13	15	436	451
Subcomisión Chacras al Sud.....	14	2	—	2
» El Parque.....	15	3	—	3
» La Ciudadela.....	16	4	—	4
» Las Talitas.....	17	7	—	7
» Los Nogales.....	18	3	—	3
» Los Pocitos.....	19	6	—	6
» San Felipe.....	20	2	—	2
» Villa Alem.....	21	4	—	4
» » Luján.....	22	4	—	4
» » 9 de Julio.....	23	3	—	3
» » Urquiza.....	24	3	—	3
Comisión Departamental Chicligasta.....	25	7	127	134
Subcomisión Alpachiri.....	26	5	—	5
» Alto Verde.....	27	4	—	4
» Arcadia.....	28	4	—	4
» Ciudadita.....	29	4	—	4
» Concepción.....	30	6	—	6
» El Molino.....	31	4	—	4
» El Tobar.....	32	4	—	4
» Gastona.....	33	4	—	4
» La Trinidad.....	34	4	—	4
» Medinas.....	35	5	—	5
» Monteagudo.....	36	5	—	5
» San Pedro de Padua.....	37	4	—	4
» Santa Cruz.....	38	6	—	6
Comisión Departamental Cruz Alta.....	39	—	198	198
Subcomisión Alderetes.....	40	5	—	5
» Banda del Río Salí.....	41	6	—	6
» Colombres.....	42	4	—	4
» Delfín Gallo.....	43	5	—	5
» El Bracho.....	44	5	—	5
» La Florida.....	45	5	—	5
» Las Cejas.....	46	5	—	5
» Lastenia.....	47	4	—	4
» Los Bulacios.....	48	5	—	5
» Los Pereyras.....	49	4	—	4
» Los Ralos.....	50	5	—	5
» Pozo Alto.....	51	6	—	6

(Continuación)

DEPARTAMENTO O DISTRITO	Número de orden	Número de miembros	Empadronadores	Total
Subcomisión Ranchillos	52	6	—	6
» San Andrés	53	6	—	6
» San Miguel	54	5	—	5
Comisión Departamental Famailá	55	11	186	197
Subcomisión Bella Vista	56	4	—	4
» Los Talas	57	5	—	5
» Lules	58	7	—	7
» Potrero Las Tablas	59	4	—	4
» Río Colorado	60	11	—	11
» San Pablo	61	6	—	6
Comisión Departamental Graneros	62	7	109	116
Subcomisión Huasa Pampa	63	6	—	6
» La Cocha	64	6	—	6
» Lamadrid	65	7	—	7
» Rumi Punco	66	4	—	4
» Sacrificio	67	5	—	5
» San Ignacio	68	4	—	4
» San J. de la Cocha	69	6	—	6
» Taco Ralo	70	3	—	3
Comisión Departamental Leales	71	—	69	69
Subcomisión Agua Dulce	72	3	—	3
» El Mojón	73	6	—	6
» Laguna Blanca	74	4	—	4
» Los Gómez	75	4	—	4
» Los Puestos	76	9	—	9
» Mancopa	77	4	—	4
» Quines	78	5	—	5
» Sueldos				
» Santa Rosa de Leales	79	4	—	4
» Tacanas	80	4	—	4
» Villa Leales	81	5	—	5
Comisión Departamental Monteros	82	7	117	124
Subcomisión Acherál	83	10	—	10
» El Cercado	84	4	—	4
» Los Sosas	85	5	—	5
» Monteagude Viejo	86	5	—	5
» Santa Rosa	87	5	—	5
» Simoca	88	9	—	9
» Villa Quinteros	89	12	—	12
Comisión Departamental Río Chico	90	8	115	123
Subcomisión Aguilares	91	9	—	9
» La Tipa	92	5	—	5
» Los Sarmientos	93	4	—	4
» Santa Ama	94	6	—	6
» Villa Alberdi	95	11	—	11
» Villa Belgrano	96	7	—	7

(Continuación)

DEPARTAMENTO O DISTRITO	Número de orden	Número de miembros	Empadronadores	Total
Comisión Departamental Tafi	97	—	159	159
Subcomisión Amaicha del Valle.	98	5	—	5
» Cevil Redondo.....	99	5	—	5
» Colalao del Valle.....	100	5	—	5
» Raco.....	101	7	—	7
» Tafi del Valle.....	102	4	—	4
» Tafi Viejo.....	103	8	—	8
» Yerba Buena.....	104	5	—	5
Comisión Departamental Las Trancas ...	105	7	48	55
Subcomisión Choromoro.....	106	6	—	6
» San Pedro de Colalao....	107	5	—	5
» Tapia.....	108	5	—	5
TOTAL GENERAL		578	1.698	2.276

PROVINCIA DE CATAMARCA

Capital (C. Provincia).....	1	7	6	13
Ambato.....	2	4	2	6
Ancasti.....	3	4	5	9
Andalgalá.....	4	1	15	16
Belén.....	5	5	6	11
Capayán.....	6	10	20	30
El Alto.....	7	4	13	17
La Paz.....	8	8	9	17
Paclín.....	9	6	10	16
Piedra Blanca.....	10	6	3	9
Pomán.....	11	3	9	12
Santa María.....	12	4	3	7
Santa Rosa.....	13	5	12	17
Tinogasta.....	14	2	12	14
Valle Viejo.....	15	5	19	24
TOTAL GENERAL		74	144	218

PROVINCIA DE MENDOZA

DEPARTAMENTO O DISTRITO	Número de orden	Número de miembros	Empadrona- dores	Total
Capital (C. Prov.)	1	9	—	9
Capital	2	8	153	161
Gral. Alvear	3	4	54	58
Godoy Cruz.....	4	5	99	104
Guaymallén.....	5	5	72	77
Junín.....	6	4	67	71
La Paz.....	7	6	30	36
Las Heras	8	5	54	59
Lavalle.....	9	5	74	79
Luján.....	10	4	30	34
Maipú.....	11	5	107	112
Rivadavia.....	12	6	65	71
San Carlos.....	13	4	25	29
San Martín.....	14	5	48	53
San Rafael.....	15	5	84	89
Santa Rosa.....	16	5	16	21
Tumuyán.....	17	4	77	81
Tupungato.....	18	9	25	34
TOTAL GENERAL.....		98	1.080	1.178

PROVINCIA DE LA RIOJA

Capital (C. Prov.)	1	9	2	11
Araujo	2	3	2	5
Chilecito.....	3	3	2	5
Castro Barros.....	4	3	2	5
Famatina.....	5	3	2	5
Gobernador Gordillo.....	6	3	2	5
Belgrano	7	5	2	7
Sanagasta	8	3	2	5
Independencia.....	9	3	2	5
Vélez Sarsfield	10	3	2	5
Rivadavia	11	3	2	5
General Ocampo	12	3	2	5
San Martín.....	13	3	2	5
General Roca	14	3	2	5
Pelagio B. Luna	15	3	2	5
Lamadrid.....	16	3	2	5
General Lavalle	17	3	2	5
General Sarmiento	18	3	2	5
TOTAL GENERAL.....		62	36	98

PROVINCIA DE JUJUY

DEPARTAMENTO O DISTRITO	Número de orden	Número de miembros	Empadronadores	Total
Capital (C. Prov.)	1	17	97	114
Cochinoca	2	4	74	78
E. Carmen	3	6	40	46
Gob. Tello	4	5	18	23
Humahuaca	5	5	23	28
Ledesma	6	4	19	23
P. San Antonio	7	5	9	14
Rinconada	8	4	21	25
San Pedro	9	4	33	37
Santa Bárbara	10	7	13	20
Santa Catalina	11	4	40	44
Tilcara	12	5	22	27
Tumbaya	13	5	22	27
Yavi	14	5	45	50
TOTAL GENERAL		80	476	556

PROVINCIA DE SAN JUAN

Capital (C. Prov.)	1	7	—	7
Capital	2	5	73	78
Albardón	3	5	84	89
Angaco Sud	4	4	51	55
» Norte	5	6	52	58
Calingasta	6	3	16	19
Caucete	7	6	37	43
Concepción y Chimbas	8	5	75	80
Desamparados	9	7	67	74
Iglesia	10	4	29	33
Jachal	11	5	65	70
Nueve de Julio	12	3	14	17
Pocito	13	8	44	52
Rivadavia	14	5	19	24
Santa Lucía	15	3	32	35
Sarmiento	16	4	21	25
Trinidad	17	5	50	55
Ullún	18	3	4	7
Valle Fértil	19	5	21	26
Veinticinco de Mayo	20	3	21	24
TOTAL GENERAL		96	775	871

TERRITORIO DEL CHACO

DEPARTAMENTO O DISTRITO	Número de orden	Número de miembros	Empadronadores	Total
Comisión Territorial.....	1	17	—	17
Charaday.....	2	10	3	13
Avia Terai.....	3	6	33	39
Basail.....	4	7	24	31
Charata.....	5	10	38	48
Colonia Benítez.....	6	10	38	48
El Pintado.....	7	6	8	14
E. Urien.....	8	11	21	32
Gancedo.....	9	7	34	41
General Obligado.....	10	8	4	12
General Pinedo.....	11	7	53	60
Horquillas.....	12	8	11	19
Islas Barranqueras.....	13	4	8	12
La Sábana.....	14	12	22	34
La Verde.....	15	5	29	34
Las Breñas.....	16	9	26	35
Las Palmas.....	17	11	63	74
La Palometa.....	18	6	6	12
Machagay.....	19	8	40	48
Makalle.....	20	6	18	24
Oetling.....	21	6	26	32
Presidente de La Plaza.....	22	10	29	39
Presidente Roca.....	23	10	23	33
Puerto Bermejo.....	24	13	11	24
Quitilipi.....	25	9	92	101
Resistencia.....	26	9	80	89
Roque Sáenz Peña.....	27	12	103	115
Samhli.....	28	9	11	20
Tirol.....	29	5	16	21
Villa Angela.....	30	11	58	69
Zapallar.....	31	10	52	62
TOTAL GENERAL.....		272	980	1.252

TERRITORIO DE FORMOSA

Comisión Territorial.....	1	6	23	29
Alto de Sierra.....	2	1	5	6
Colonia Buenaventura.....	3	1	6	7
Bouvier.....	4	3	7	10
Clorinda.....	5	5	8	13
Colonia Aquino.....	6	5	8	13
Comandante Fontana.....	7	5	8	13
Estanislao del Campo.....	8	3	5	8
Gran Guardia.....	9	2	5	7
Ibarreta.....	10	4	6	10

(Continuación)

DEPARTAMENTO O DISTRITO	Número de orden	Número de miembros	Empadronados	Total
Kilómetro 133 del Río Bermejo.....	11	4	6	10
» 503 » » »	12	2	5	7
» 642 » » »	13	1	5	6
Laguna Blanca.....	14	8	15	23
Laguna de los Pájaros	15	1	5	6
Las Lomitas	16	8	5	13
Mariano Boedo.....	17	1	5	6
Monte Lindo.....	18	3	5	8
Parin	19	7	5	12
Pirané	20	4	6	10
Pozo del Tigre.....	21	3	6	9
Puerto Irigoyen.....	22	1	6	7
San Hilario.....	23	6	6	12
Sombrero Negro.....	24	1	5	6
TOTAL GENERAL		85	166	251

TERRITORIO DE LA PAMPA

Capital (Cap. Provincia).....	1	25	—	25
Alpachiri.....	2	9	34	43
Algarrobo del Aguila.....	3	6	8	14
Anguil.....	4	9	16	25
Bernasconi.....	5	9	61	70
Caleofú.....	6	10	71	81
Castex.....	7	11	42	53
Catriló.....	8	9	38	47
Colonia Barón.....	9	9	27	36
Cuchillo-Co.....	10	10	18	28
Curacó.....	11	9	8	17
El Odre.....	12	9	19	28
General Acha.....	13	8	86	94
» Pico.....	14	13	98	111
Guatraché.....	15	10	26	36
Ingeniero Luiggi.....	16	10	83	93
G. Alvear.....	17	12	87	99
J. Aránz.....	18	10	26	36
Jardón.....	19	9	19	28
Macachín.....	20	11	78	89
Parera.....	21	8	18	26
Puelén.....	22	8	19	27
Quemú Quemú.....	23	10	23	33
Realicó.....	24	10	35	45
Río Colorado.....	25	9	12	21
Santa Isabel.....	26	7	24	31
Telén.....	27	8	27	35
Toay.....	28	11	69	80
Trenel.....	29	9	71	80

(Continuación)

DEPARTAMENTO O DISTRITO	Número de orden	Número de miembros	Empadronados	Total
Uriburu.....	30	9	14	23
Vértiz.....	31	9	26	35
Victorica.....	32	9	40	49
Villa Alba.....	33	9	22	31
Winifreda.....	34	9	35	44
TOTAL GENERAL.....		333	1.280	1.613

TERRITORIO DE MISIONES

Capital (Comisión Territorial).....	1	9	—	9
Apóstoles.....	2	6	13	19
Barracón.....	3	4	5	9
Bompland.....	4	4	17	21
Candelaria.....	5	4	7	11
Cerro Azul.....	6	4	29	33
Cerro Corá.....	7	4	6	10
Colonia Azara.....	8	5	4	9
» Santa María.....	9	4	11	15
Concepción.....	10	5	23	28
Corpus.....	11	4	10	14
El Dorado.....	12	4	13	17
Itacaruaré.....	13	4	6	10
Leandro N. Alem.....	14	4	51	55
Monteagudo.....	15	4	9	13
Oberá (Yerbal Viejo).....	16	4	51	55
O. Andrade.....	17	4	8	12
Puerto Aguirre.....	18	4	5	9
San Ignacio.....	19	4	9	13
San Javier.....	20	6	33	39
San José.....	21	4	28	32
San Pedro.....	22	6	18	24
Santa Ana.....	23	4	12	16
Santo Pipó.....	24	4	7	11
TOTAL GENERAL.....		109	375	484

TERRITORIO DEL CHUBUT

Comisión Territorial.....	1	7	—	7
Alto Río Mayo.....	2	5	8	13
» » Senguer.....	3	5	10	15
Arroyo Verde.....	4	4	4	8
Cabo Raso.....	5	4	6	10
Camaromes.....	6	10	10	20
Colonia Sarmiento.....	7	5	20	25

(Continuación)

DEPARTAMENTO O DISTRITO	Número de orden	Número de miembros	Empadronadores	Total
Comodoro Rivadavia.....	8	5	11	16
Dolavón.....	9	5	17	22
El Maiten.....	10	5	5	10
Ensenada Sarmiento.....	11	5	5	10
Esquel.....	12	7	19	26
Gaimán.....	13	5	16	21
Gan-Gan.....	14	6	6	12
Gastres.....	15	5	9	14
Gualjaina.....	16	8	8	16
Languiñeo.....	17	5	8	13
Las Plumas.....	18	5	12	17
Norquino.....	19	6	10	16
Paso de los Indios.....	20	7	25	32
Pirámides.....	21	7	7	14
Puerto Madryn.....	22	5	5	10
» Visser.....	23	4	4	8
Rawson.....	24	5	6	11
Río Pico.....	25	8	8	16
San Martín.....	26	4	16	20
Tecka.....	27	8	8	16
Tehuelches.....	28	4	13	17
Telsen.....	29	7	7	14
Trelew.....	30	5	60	65
Trevelín.....	31	4	4	8
Yacimientos Petroliferos.....	32	4	4	8
TOTAL GENERAL.....		179	351	530

TERRITORIO DE SANTA CRUZ

Comisión Territorial.....	1	10	100 (1)	110
Bahía Laura.....	2	3	—	3
Cañadón León.....	3	1	—	1
Coorpan Aike.....	4	6	—	6
Deseado.....	5	6	—	6
Lago Argentino.....	6	5	—	5
Jaramillo.....	7	3	—	3
Gobernador Moyano.....	8	5	—	5
Lago Buenos Aires.....	9	4	—	4
Laguna Grande.....	10	4	—	4
Las Heras.....	11	6	—	6
Magallanes.....	12	7	—	7
Coronel Martín Irigoyen.....	13	5	—	5
Paso Río Santa Cruz.....	14	4	—	4
Pico Truncado.....	15	5	—	5
Piedra Clavada.....	16	4	—	4
Río Chico.....	17	4	—	4
TOTAL GENERAL.....		82	100	182

(1) Distribuidos en las Comisiones.

TERRITORIO DE TIERRA DEL FUEGO

DEPARTAMENTO O DISTRITO	Número de orden	Número de miembros	Empadronadores	Total
Comisión Territorial	1	7	—	7
San Sebastián	2	8	8	16
TOTAL GENERAL		15	8	23

TERRITORIO DE LOS ANDES

Comisión Territorial.....	1	9	45 (1)	54
Antofagasta de la Sierra	2	8	—	8
Catua	3	3	—	3
Canchari	4	2	—	2
Chorrillos	5	2	—	2
Coranzuli	6	4	—	4
Gobernador Saravia.....	7	3	—	3
Pastos Grandes	8	6	—	6
San Antonio de los Cobres	9	4	—	4
Sey	10	3	—	3
Susques	11	4	—	4
TOTAL GENERAL		48	45	93


TERRITORIO DEL NEUQUÉN

Comisión Territorial	1	11	—	11
Alumine	2	7	10	17
Añelo	3	3	13	16
Chos Malal	4	6	9	15
Challacó	5	3	31	34
Junín de los Andes	6	7	10	17
Las Lajas	7	6	13	19
Las Coloradas	8	6	7	13
Los Andes	9	7	7	14
Loncopué	10	6	14	20
Minas	11	6	13	19
Nahuel Huapi	12	5	6	11
Norquín	13	7	25	32
Pehuelches	14	5	7	12
Picún Leufú	15	6	5	11
Piedra del Aguila	16	6	6	12
Plaza Huincul	17	4	4	8
Plottier	18	8	3	11
Santa María de los Andes	19	7	13	20
Tricao	20	7	7	14
Zapala	21	6	13	19
TOTAL GENERAL		129	216	345

(1) Distribuidos en las Comisiones.

TERRITORIO DE RÍO NEGRO


DEPARTAMENTO O DISTRITO	Número de orden	Número de miembros	Empadronadores	Total
Viedma (Cap. Territorio).....	1	12	20	32
Allen.....	2	5	18	23
Bariloche.....	3	5	8	13
Cipolletti.....	4	5	16	21
Colonia Catriel.....	5	5	5	10
Choele Choel.....	6	5	8	13
Colonia Regina.....	7	5	7	12
Comallo.....	8	4	15	19
Comandante Cordero.....	9	5	16	21
Coronel Pringles.....	10	5	19	24
Cubanea.....	11	4	4	8
El Bolsón.....	12	5	7	12
El Cuy.....	13	5	6	11
El Manso.....	14	5	5	10
General Conesa.....	15	5	5	10
» Frias.....	16	5	6	11
» Roca.....	17	5	11	16
Ingeniero Huergo.....	18	5	7	12
» Jacobacci.....	19	5	17	22
Lamarque.....	20	5	5	10
Los Menucos.....	21	5	2	7
Luis Beltrán.....	22	5	12	17
Maquinchao.....	23	4	20	24
Mencue.....	24	5	5	10
Norquinco.....	25	5	5	10
Paso Flores.....	26	5	12	17
Pilcaniyén.....	27	5	5	10
Río Colorado.....	28	5	20	25
San Antonio.....	29	5	6	11
» Javier.....	30	5	5	10
Sierra Colorada.....	31	5	2	7
» Grande.....	32	5	7	12
Valcheta.....	33	5	10	15
TOTAL GENERAL.....		169	316	485



RECEPCIÓN

DE

FICHAS



REPUBLICA



ARGENTINA

MINISTERIO DE AGRICULTURA DE LA NACION

CENSO GANADERO NACIONAL

1.º DE JULIO DE 1930

SEÑOR GANADERO:

ANTES DE LLENAR LA PRESENTE FICHA, LEALA Y ESTUDIELA CON LA MAYOR ATENCION, Y CUALQUIER DUDA CONSULTELA CON LA COMISION LOCAL DE SU RESIDENCIA.

ATRIBUYA LA MAYOR IMPORTANCIA A TODAS Y CADA UNA DE LAS PREGUNTAS CONTENIDAS EN ESTA FICHA, CON LO QUE USTED CONTRIBUIRA A LA REALIZACION DE UNA OBRA DE LA MAYOR TRASCENDENCIA NACIONAL.

El Censo Ganadero Nacional tiene por objeto conocer el capital ganadero del país.

Conociendo exactamente la cantidad y clase de ganado existente, se hará posible adoptar medidas que resguarden y fomenten la riqueza pecuaria.

Los datos obtenidos están **GARANTIZADOS POR EL MAS RIGUROSO SECRETO.**

Es obra patriótica contribuir a formar el Censo exacto, base de la defensa y orientación económica de la industria ganadera.

El Censo Ganadero **NO PERSIGUE PROPOSITOS IMPOSITIVOS DE NINGUN GENERO.**

Hará Vd. obra nacionalista y de propia conveniencia, dando con toda exactitud los datos consignados en la presente ficha.

La ley 11.563 (art. 8º) declara **CARGA PUBLICA** las funciones para la realización de la obra del Censo y pena con cien pesos de multa o con treinta días de prisión a la persona que sin causa justificada eluda esa obligación.

El art. 9º de la misma ley establece que las personas que se negaren a suministrar datos a los funcionarios del Censo o falsearen o tergiversaren los hechos y las que designadas para desempeñar funciones del Censo incurriesen maliciosamente en faltas u omisiones que perjudiquen los propósitos de la presente ley, serán castigados con cien pesos de multa o con treinta a sesenta días de prisión.

El empleado que usare en provecho propio cualquier información llegada a su conocimiento por razón de sus funciones, incurrirá en la pena de seis meses a un año de prisión e inhabilitación por doble tiempo de la condena.

Las condenas que se dicten por aplicación de esta ley, no gozarán de los beneficios del art. 26 del Código Penal (art. 10 de la Ley 11.563).

INSTRUCCIONES

PARA LLENAR LA PRESENTE FICHA

- 1º Escriba con tinta o lápiz-tinta, haciendo letra y números claros.
- 2º Los animales en tránsito el día 1 de julio, entre dos establecimientos de campo, deberán ser censados en la ficha del establecimiento de destino.
- 3º El ganado en tránsito el día 1 de julio a los frigoríficos, mataderos y mercados de ganado, *no debe ser censado*.
- 4º Los animales en tránsito el día 1 de julio a remates-ferias o alojados en ellos, serán anotados como existentes en el establecimiento de procedencia.
- 5º Los animales a pastoreo el día 1 de julio serán censados en el establecimiento donde se encuentren.
- 6º En las columnas "pedigree" se anotarán únicamente los animales puros inscriptos en los registros de la raza.
En la columna mestizos se incluirán también los puros por cruza y los no inscriptos, indicando al pie la cantidad de cada uno de ellos.
- 7º Los animales mestizos o cruza se anotarán en la casilla de mestizos, en la columna de la raza predominante.
- 8º Los animales que se encuentren alojados en los pueblos o centros urbanos serán censados por las comisiones locales, y los totales resumidos en las fichas especiales al efecto.
- 9º Cualquier caso de duda o no previsto, podrá ser consultado con el empadronador, comisiones locales o central.

INVENTARIO N° 284

COMISION CENTRAL

PRESIDENTE: DR. ARTURO LANUSSE

VOCALES:

ING. JULIO J. BOLLA

ING. ALEJANDRO BOTTO

Sr. J. ENRIQUE VARAONA



