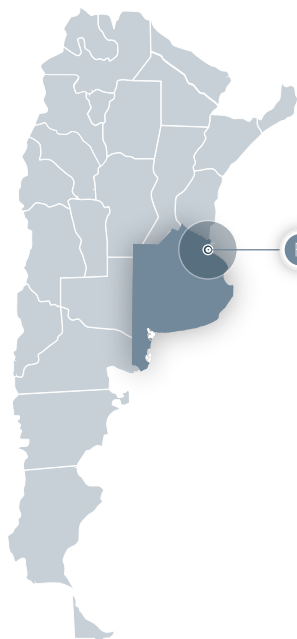


GENERALIDADES | PROVINCIA DE BUENOS AIRES

ARGENTINA



Provincia de Buenos Aires

LOCALIZACIÓN



36°9'26" Sur
60°34'11" Oeste

SUPERFICIE PBA



304.907 km²
Superficie GBA
3.556 km²
Superficie Interior
301.351 km²



Tres Picos
1.239 m



La Ventana
1.136 m



Curamal Grande
1.037 m

Río de la Plata

320 km



Gran Buenos Aires

10.698.020 hab



Gran La Plata

787.294 hab



Salado

640 km



Mar del Plata

593.337 hab



Sauce Grande

200 km



Bahía Blanca

291.327 hab



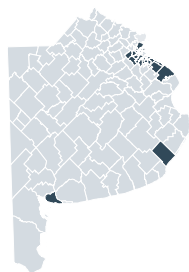
Recalada Bahía Blanca
67,0 m



Quequén
34,0 m



Punta Mogotes
35,5 m



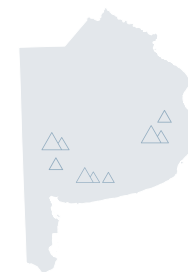
Principales localidades



Principales Faros



Ríos más importantes



Sierras más elevadas